

**DATE DESPRE IMOBILUL NR. 9062**

Oficiul de Cadastru și Publicitate Imobiliară NEAMT  
Biroul de Cadastru și Publicitate Imobiliară Roman

**A. Partea I. Descrierea imobilului**

TEREN Extravilan

Adresa: Jud. Neamt, Tarla "Pe Vale"

Nr. Crt	Nr cadastral Nr. topografic	Suprafața* (mp)	Observații / Referințe
A1		1.000	Sector cadastral:32 Teren neimprejmuit;

**B. Partea II. Proprietari și acte**

Inscrieri privitoare la dreptul de proprietate și alte drepturi reale		Referințe
<b>1 / 21/07/2025</b>		
Act Normativ nr. 7, din 13/03/1996 emis de Parlamentul Romaniei;		
B1	Inscrierea posesiei, drept de PROPRIETATE, dobandit prin Lege, cota actuala 1/1 1) <b>NEIDENTIFICAT NEIDENTIFICAT</b> , Proprietar neidentificat	A1
B2	se noteaza mentiunea proprietar neidentificat	A1

**C. Partea III. SARCINI .**

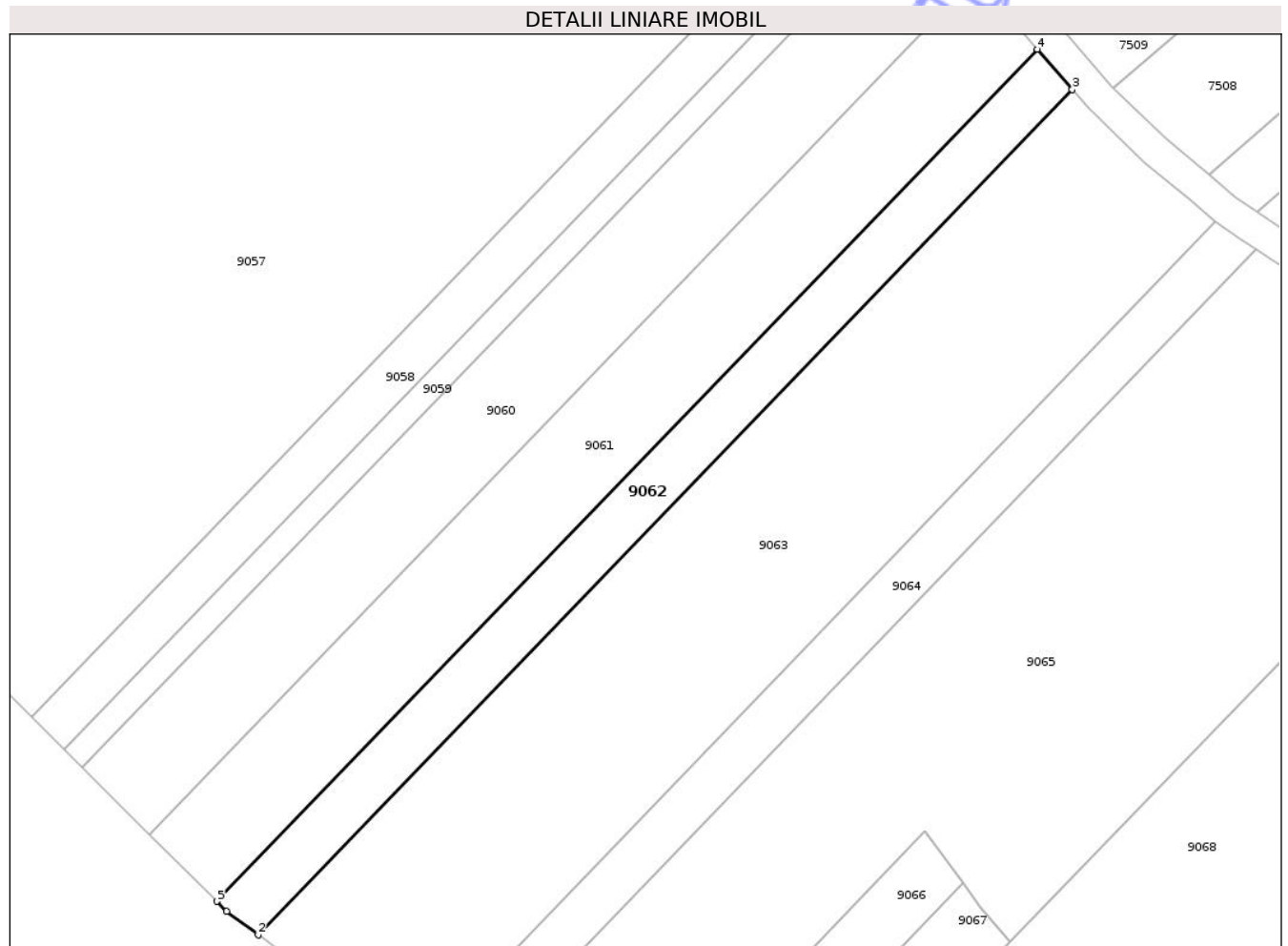
Inscrieri privind dezmembramintele dreptului de proprietate, drepturi reale de garanție și sarcini	Referințe
NU SUNT	

## Anexa Nr. 1 La Partea I

## Teren

Nr cadastral	Suprafața (mp)*	Observații / Referințe
	1.000	

\* Suprafața este determinată în planul de proiecție Stereo 70.



## Date referitoare la teren

Crt	Categorie folosință	Intra vilan	Suprafața (mp)	Tarla	Parcelă	Nr. topo	Observații / Referințe
1	faneata	NU	1.000	19	143	-	teren acoperit cu tufăriș și mărciniș

## Lungime Segmente

1) Valorile lungimilor segmentelor sunt obținute din proiecție în plan.

Punct început	X / Y	Punct sfârșit	X / Y	Lungime segment (** (m)
1	634.709,042 588.831,286	2	634.713,04 588.828,301	4.989
2	634.713,04 588.828,301	3	634.815,894 588.934,977	148.185
3	634.815,894 588.934,977	4	634.811,463 588.940,06	6.743
4	634.811,463 588.940,06	5	634.707,79 588.832,533	149.366
5	634.707,79 588.832,533	1	634.709,042 588.831,286	1.767

\*\* Lungimile segmentelor sunt determinate în planul de proiecție Stereo 70 și sunt rotunjite la 1 milimetru.

\*\*\* Distanța dintre puncte este formată din segmente cumulate ce sunt mai mici decât valoarea 1 milimetru.

Neutilizabil în Circuitul  
Civil



**DATE DESPRE IMOBILUL NR. 9063**

Oficiul de Cadastru și Publicitate Imobiliară NEAMT  
Biroul de Cadastru și Publicitate Imobiliară Roman

**A. Partea I. Descrierea imobilului**

TEREN Extravilan

Adresa: Jud. Neamt, Tarla "Pe Vale"

Nr. Crt	Nr cadastral Nr. topografic	Suprafața* (mp)	Observații / Referințe
A1		3.600	Sector cadastral:32 Teren neimprejmuit;

**B. Partea II. Proprietari și acte**

Inscrieri privitoare la dreptul de proprietate și alte drepturi reale		Referințe
<b>1 / 21/07/2025</b>		
Act Normativ nr. 7, din 13/03/1996 emis de Parlamentul Romaniei;		
B1	Inscrierea posesiei, drept de PROPRIETATE, dobandit prin Lege, cota actuala 1/1 1) <b>NEIDENTIFICAT NEIDENTIFICAT</b> , Proprietar neidentificat	A1
B2	se noteaza mentiunea proprietar neidentificat	A1

**C. Partea III. SARCINI .**

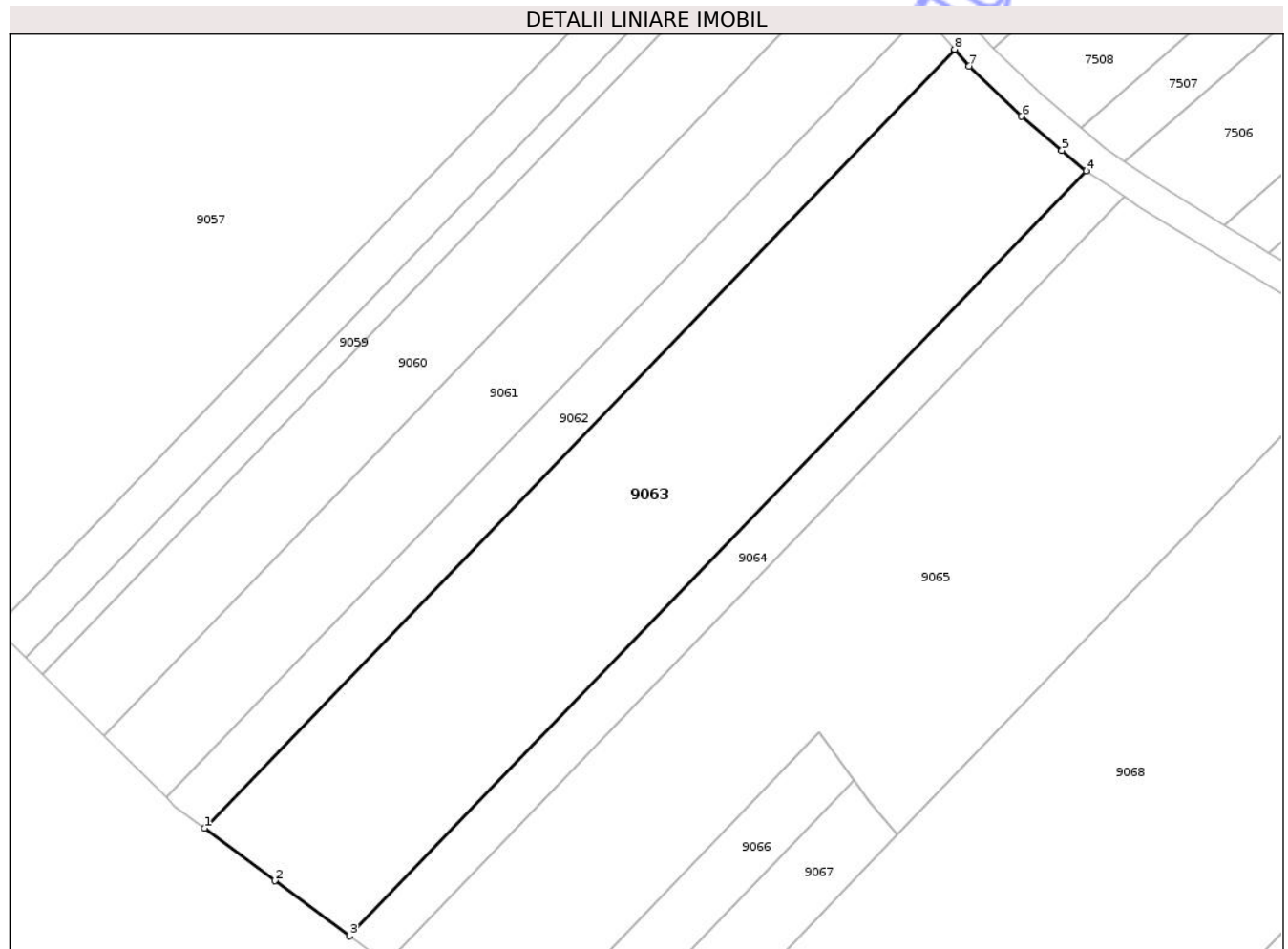
Inscrieri privind dezmembramintele dreptului de proprietate, drepturi reale de garanție și sarcini	Referințe
NU SUNT	

## Anexa Nr. 1 La Partea I

## Teren

Nr cadastral	Suprafața (mp)*	Observații / Referințe
	3.600	

\* Suprafața este determinată în planul de proiecție Stereo 70.



## Date referitoare la teren

Crt	Categorie folosință	Intra vilan	Suprafața (mp)	Tarla	Parcelă	Nr. topo	Observații / Referințe
1	faneata	NU	3.600	19	143	-	teren acoperit cu tufăriș și mărăcișiș

## Lungime Segmente

1) Valorile lungimilor segmentelor sunt obținute din proiecție în plan.

Punct început	X / Y	Punct sfârșit	X / Y	Lungime segment (** (m)
1	634.713,04 588.828,301	2	634.722,682 588.821,102	12.033
2	634.722,682 588.821,102	3	634.732,934 588.813,544	12.737
3	634.732,934 588.813,544	4	634.833,956 588.918,321	145.546
4	634.833,956 588.918,321	5	634.830,59 588.921,146	4.394
5	634.830,59 588.921,146	6	634.825,059 588.925,786	7.22

Punct început	X / Y	Punct sfârșit	X / Y	Lungime segment (** (m)
6	634.825,059 588.925,786	7	634.817,895 588.932,681	9.943
7	634.817,895 588.932,681	8	634.815,894 588.934,977	3.046
8	634.815,894 588.934,977	1	634.713,04 588.828,301	148.185

\*\* Lungimile segmentelor sunt determinate în planul de proiecție Stereo 70 și sunt rotunjite la 1 milimetru.

\*\*\* Distanța dintre puncte este formată din segmente cumulate ce sunt mai mici decât valoarea 1 milimetru.

Neutilizabil în Circuitul Civil



**DATE DESPRE IMOBILUL NR. 9064**

Oficiul de Cadastru și Publicitate Imobiliară NEAMT  
Biroul de Cadastru și Publicitate Imobiliară Roman

**A. Partea I. Descrierea imobilului**

TEREN Extravilan

Adresa: Jud. Neamt, Tarla "Pe Vale"

Nr. Crt	Nr cadastral Nr. topografic	Suprafața* (mp)	Observații / Referințe
A1	55980	900	Sector cadastral:32 Teren neimprejmuit;

**B. Partea II. Proprietari și acte**

Inscrieri privitoare la dreptul de proprietate și alte drepturi reale	Referințe
<b>59705 / 11/12/2023</b>	
Hotarare Judecatoreasca nr. 2556, din 14/09/2012 emis de JUDECATORIA ROMAN (act administrativ nr CERTIFICAT fiscal nr. 2816 din 08.12.2023, emis de COMUNA BAHNA);	
B1	Intabulare, drept de PROPRIETATE, dobandit prin Hotarare Judecatoreasca, cota actuala 1/1, cota initiala 1/1
	1) <b>PANAITE ELENA</b> , bun propiu ;

**C. Partea III. SARCINI .**

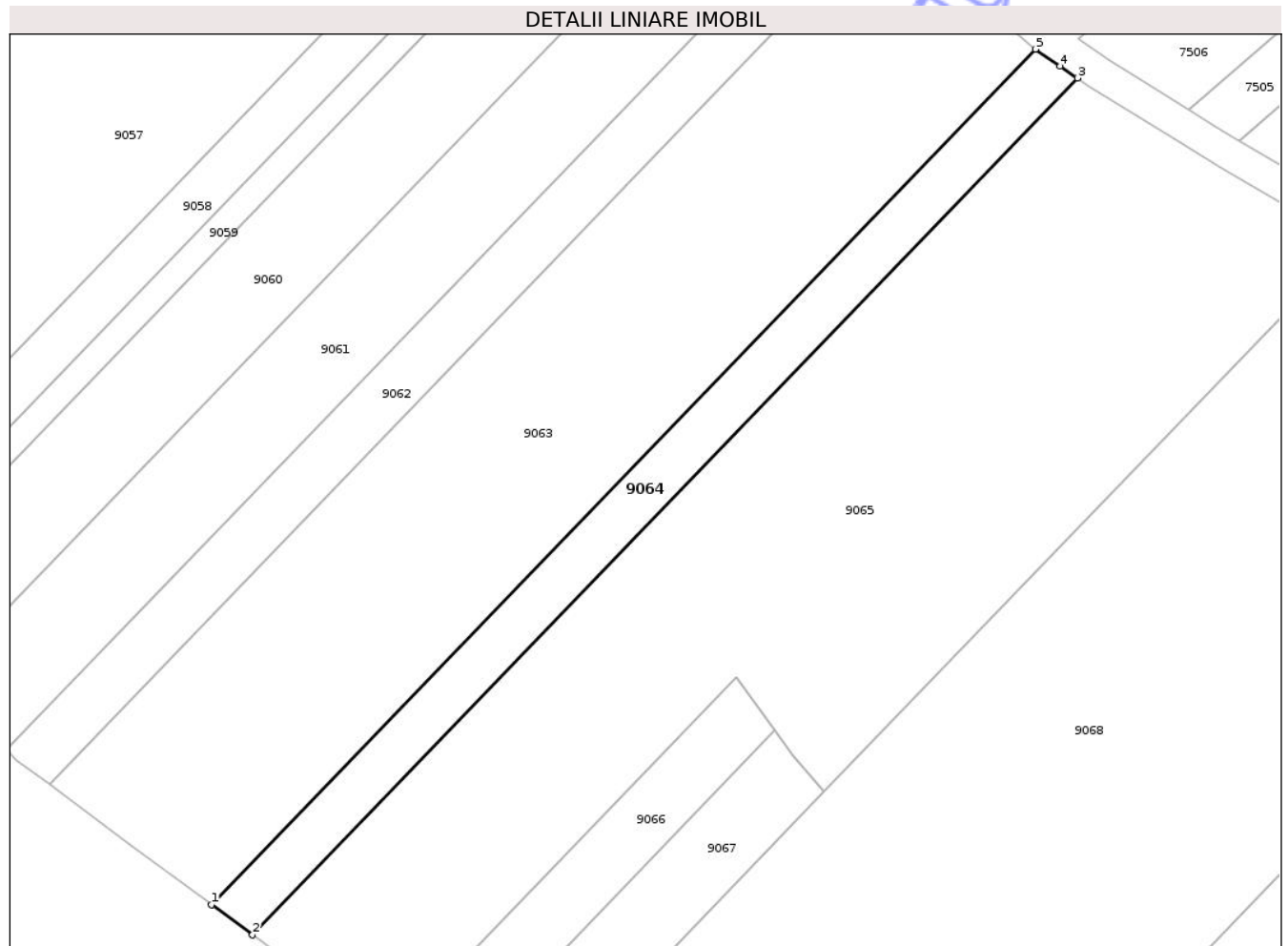
Inscrieri privind dezmembramintele dreptului de proprietate, drepturi reale de garanție și sarcini	Referințe
NU SUNT	

## Anexa Nr. 1 La Partea I

## Teren

Nr cadastral	Suprafața (mp)*	Observații / Referințe
55980	900	

\* Suprafața este determinată în planul de proiecție Stereo 70.



## Date referitoare la teren

Crt	Categorie folosință	Intra vilan	Suprafața (mp)	Tarla	Parcelă	Nr. topo	Observații / Referințe
1	faneata	NU	900	19	143/35	-	

## Lungime Segmente

1) Valorile lungimilor segmentelor sunt obținute din proiecție în plan.

Punct început	X / Y	Punct sfârșit	X / Y	Lungime segment (** (m)
1	634.732,934 588.813,544	2	634.737,952 588.809,845	6.234
2	634.737,952 588.809,845	3	634.839,118 588.914,772	145.754
3	634.839,118 588.914,772	4	634.836,976 588.916,237	2.595
4	634.836,976 588.916,237	5	634.833,945 588.918,31	3.672
5	634.833,945 588.918,31	1	634.732,934 588.813,544	145.531

\*\* Lungimile segmentelor sunt determinate în planul de proiecție Stereo 70 și sunt rotunjite la 1 milimetru.

\*\*\* Distanța dintre puncte este formată din segmente cumulate ce sunt mai mici decât valoarea 1 milimetru.

Neutilizabil în Circuitul  
Civil





## DATE DESPRE IMOBILUL NR. 9065

Oficiul de Cadastru și Publicitate Imobiliară NEAMT  
Biroul de Cadastru și Publicitate Imobiliară Roman

## A. Partea I. Descrierea imobilului

TEREN Extravilan

Adresa: Jud. Neamt, Tarla "Pe Vale"

Nr. Crt	Nr cadastral Nr. topografic	Suprafața* (mp)	Observații / Referințe
A1		4.632	Sector cadastral:32 Teren neimprejmuit;

## B. Partea II. Proprietari și acte

Inscrieri privitoare la dreptul de proprietate și alte drepturi reale	Referințe
<b>1 / 21/07/2025</b>	
Act Administrativ nr. 6/1944, din 09/03/1999 emis de CJPSDPAT Neamt;	
B1	A1
Intabulare, drept de PROPRIETATE, dobandit prin Reconstituire, cota actuala 1/1	
1) OUATU C. MARIA	
2) OUATU GH. VIOREL	

## C. Partea III. SARCINI .

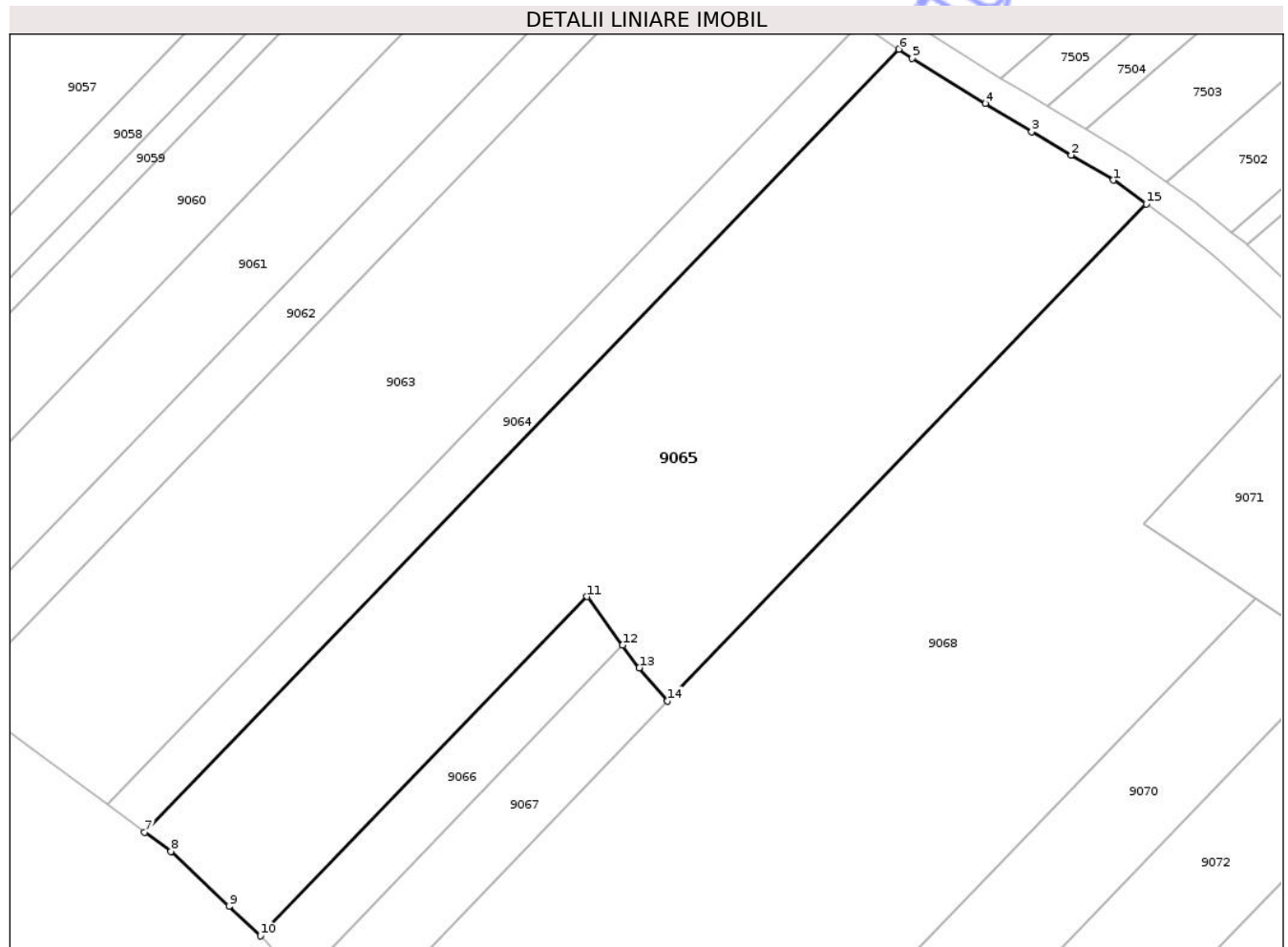
Inscrieri privind dezmembramintele dreptului de proprietate, drepturi reale de garanție și sarcini	Referințe
NU SUNT	

## Anexa Nr. 1 La Partea I

## Teren

Nr cadastral	Suprafața (mp)*	Observații / Referințe
	4.632	

\* Suprafața este determinată în planul de proiecție Stereo 70.



## Date referitoare la teren

Crt	Categorie folosință	Intra vilan	Suprafața (mp)	Tarla	Parcelă	Nr. topo	Observații / Referințe
1	faneata	NU	4.632	19	143/32	-	teren acoperit cu tufăriș și mărăcișiș

## Lungime Segmente

1) Valorile lungimilor segmentelor sunt obținute din proiecție în plan.

Punct început	X / Y	Punct sfârșit	X / Y	Lungime segment (** (m)
1	634.867,845 588.897,236	2	634.862,203 588.900,58	6.559
2	634.862,203 588.900,58	3	634.856,917 588.903,712	6.144
3	634.856,917 588.903,712	4	634.850,687 588.907,493	7.288
4	634.850,687 588.907,493	5	634.840,902 588.913,552	11.509
5	634.840,902 588.913,552	6	634.839,118 588.914,772	2.161

Punct început	X / Y	Punct sfârșit	X / Y	Lungime segment (** (m)
6	634.839,118 588.914,772	7	634.737,952 588.809,845	145.754
7	634.737,952 588.809,845	8	634.741,438 588.807,275	4.331
8	634.741,438 588.807,275	9	634.749,247 588.799,91	10.734
9	634.749,247 588.799,91	10	634.753,451 588.795,946	5.778
10	634.753,451 588.795,946	11	634.797,283 588.841,408	63.151
11	634.797,283 588.841,408	12	634.802,046 588.834,899	8.066
12	634.802,046 588.834,899	13	634.804,267 588.831,863	3.762
13	634.804,267 588.831,863	14	634.808,072 588.827,445	5.831
14	634.808,072 588.827,445	15	634.872,268 588.894,027	92.489
15	634.872,268 588.894,027	1	634.867,845 588.897,236	5.464

\*\* Lungimile segmentelor sunt determinate în planul de proiecție Stereo 70 și sunt rotunjite la 1 milimetru.

\*\*\* Distanța dintre puncte este formată din segmente cumulate ce sunt mai mici decât valoarea 1 milimetru.



**DATE DESPRE IMOBILUL NR. 9066**

Oficiul de Cadastru și Publicitate Imobiliară NEAMT  
Biroul de Cadastru și Publicitate Imobiliară Roman

**A. Partea I. Descrierea imobilului**

TEREN Extravilan

Adresa: Jud. Neamt, Tarla "Pe Vale"

Nr. Crt	Nr cadastral Nr. topografic	Suprafața* (mp)	Observații / Referințe
A1		500	Sector cadastral:32 Teren neimprejmuit;

**B. Partea II. Proprietari și acte**

Inscrieri privitoare la dreptul de proprietate și alte drepturi reale		Referințe
<b>1 / 21/07/2025</b>		
Act Normativ nr. 7, din 13/03/1996 emis de Parlamentul Romaniei;		
B1	Inscrierea posesiei, drept de PROPRIETATE, dobandit prin Lege, cota actuala 1/1 1) <b>NEIDENTIFICAT NEIDENTIFICAT</b> , Proprietar neidentificat	A1
B2	se noteaza mentiunea proprietar neidentificat	A1

**C. Partea III. SARCINI .**

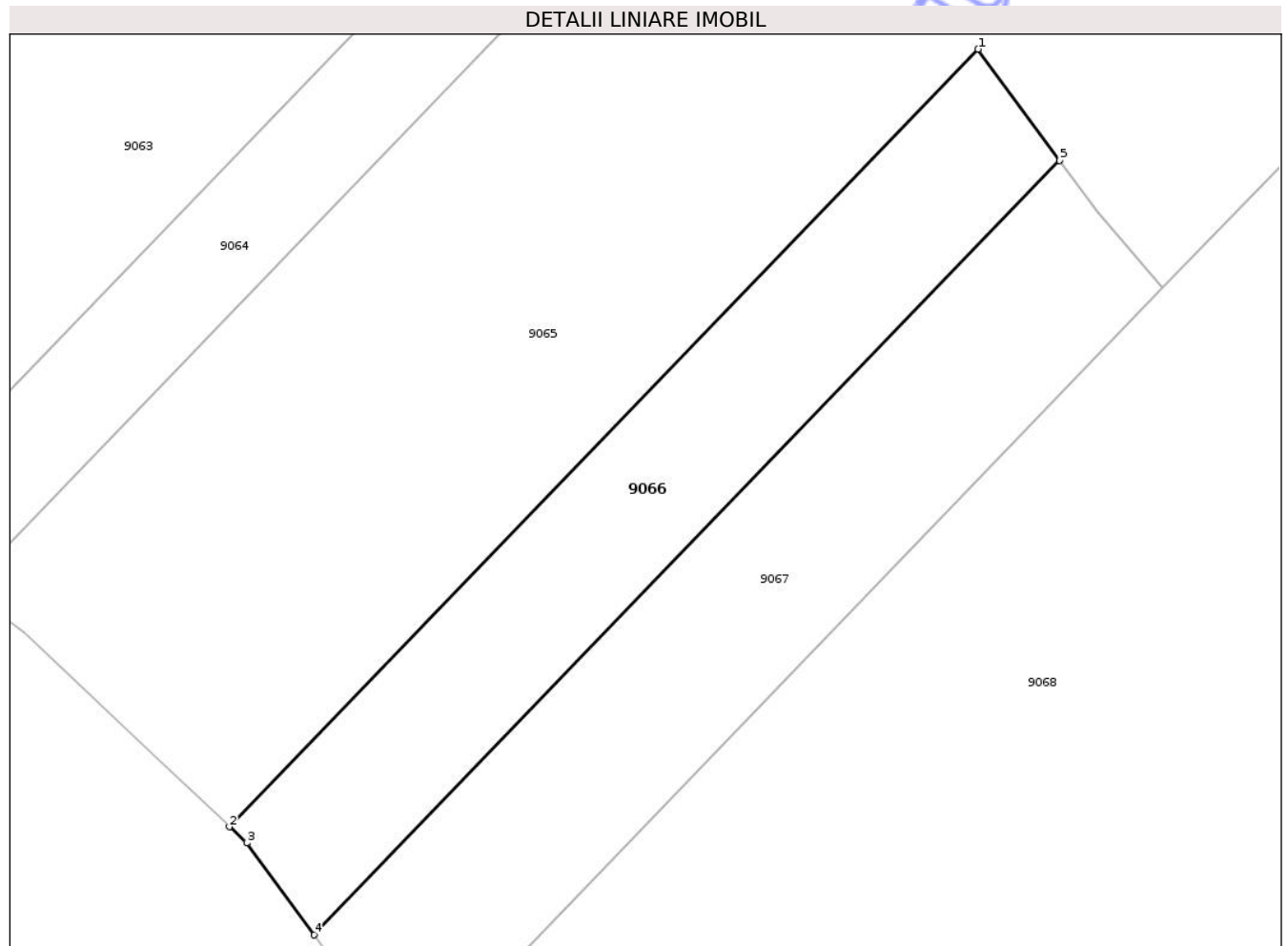
Inscrieri privind dezmembramintele dreptului de proprietate, drepturi reale de garanție și sarcini	Referințe
NU SUNT	

## Anexa Nr. 1 La Partea I

## Teren

Nr cadastral	Suprafața (mp)*	Observații / Referințe
	500	

\* Suprafața este determinată în planul de proiecție Stereo 70.



## Date referitoare la teren

Crt	Categorie folosință	Intra vilan	Suprafața (mp)	Tarla	Parcelă	Nr. topo	Observații / Referințe
1	faneata	NU	500	19	143	-	teren acoperit cu tufăriș și mărăciș

## Lungime Segmente

1) Valorile lungimilor segmentelor sunt obținute din proiecție în plan.

Punct început	X / Y	Punct sfârșit	X / Y	Lungime segment (** (m)
1	634.797,283 588.841,408	2	634.753,451 588.795,946	63.151
2	634.753,451 588.795,946	3	634.754,456 588.794,999	1.381
3	634.754,456 588.794,999	4	634.758,391 588.789,621	6.664
4	634.758,391 588.789,621	5	634.802,046 588.834,899	62.896
5	634.802,046 588.834,899	1	634.797,283 588.841,408	8.066

\*\* Lungimile segmentelor sunt determinate în planul de proiecție Stereo 70 și sunt rotunjite la 1 milimetru.

\*\*\* Distanța dintre puncte este formată din segmente cumulate ce sunt mai mici decât valoarea 1 milimetru.

Neutilizabil în Circuitul  
Civil



**DATE DESPRE IMOBILUL NR. 9067**

Oficiul de Cadastru și Publicitate Imobiliară NEAMT  
Biroul de Cadastru și Publicitate Imobiliară Roman

**A. Partea I. Descrierea imobilului**

TEREN Extravilan

Adresa: Jud. Neamt, Tarla "Pe Vale"

Nr. Crt	Nr cadastral Nr. topografic	Suprafața* (mp)	Observații / Referințe
A1		600	Sector cadastral:32 Teren neimprejmuit;

**B. Partea II. Proprietari și acte**

Inscrieri privitoare la dreptul de proprietate și alte drepturi reale		Referințe
<b>1 / 21/07/2025</b>		
Act Normativ nr. 7, din 13/03/1996 emis de Parlamentul Romaniei;		
B1	Inscrierea posesiei, drept de PROPRIETATE, dobandit prin Lege, cota actuala 1/1 1) <b>NEIDENTIFICAT NEIDENTIFICAT</b> , Proprietar neidentificat	A1
B2	se noteaza mentiunea proprietar neidentificat	A1

**C. Partea III. SARCINI .**

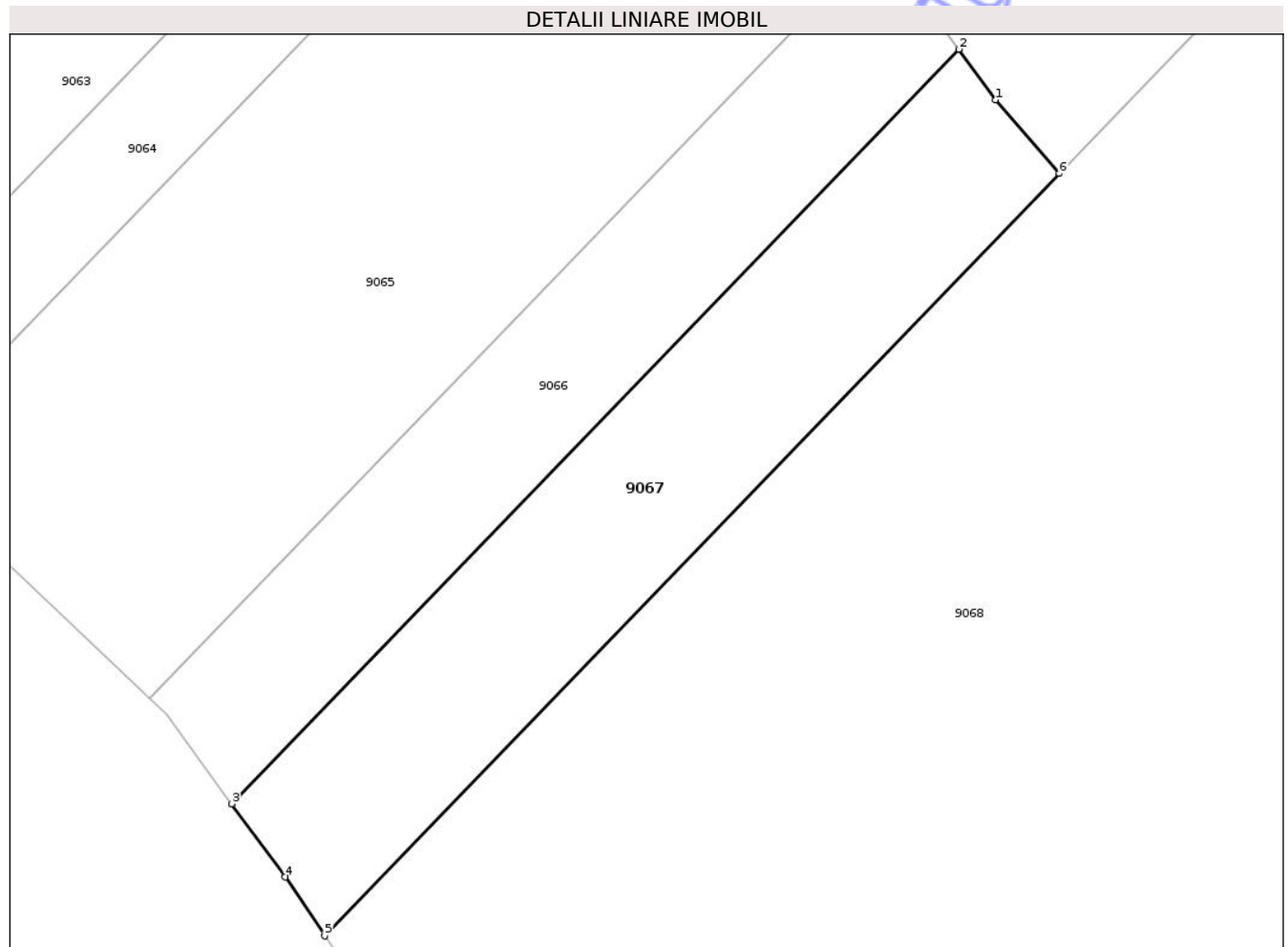
Inscrieri privind dezmembramintele dreptului de proprietate, drepturi reale de garanție și sarcini	Referințe
NU SUNT	

## Anexa Nr. 1 La Partea I

## Teren

Nr cadastral	Suprafața (mp)*	Observații / Referințe
	600	

\* Suprafața este determinată în planul de proiecție Stereo 70.



## Date referitoare la teren

Crt	Categorie folosință	Intra vilan	Suprafața (mp)	Tarla	Parcelă	Nr. topo	Observații / Referințe
1	faneata	NU	600	19	143	-	teren acoperit cu tufăriș și mărăcișiș

## Lungime Segmente

1) Valorile lungimilor segmentelor sunt obținute din proiecție în plan.

Punct început	X / Y	Punct sfârșit	X / Y	Lungime segment (** (m)
1	634.804,267 588.831,863	2	634.802,046 588.834,899	3.762
2	634.802,046 588.834,899	3	634.758,391 588.789,621	62.896
3	634.758,391 588.789,621	4	634.761,601 588.785,234	5.436
4	634.761,601 588.785,234	5	634.763,968 588.781,701	4.253
5	634.763,968 588.781,701	6	634.808,072 588.827,445	63.543

Punct început	X / Y	Punct sfârşit	X / Y	Lungime segment (** (m)
6	634.808,072 588.827,445	1	634.804,267 588.831,863	5.831

\*\* Lungimile segmentelor sunt determinate în planul de proiecţie Stereo 70 şi sunt rotunjite la 1 milimetru.

\*\*\* Distanţa dintre puncte este formată din segmente cumulate ce sunt mai mici decât valoarea 1 milimetru.

Neutilizabil în Circuitul Civil



**DATE DESPRE IMOBILUL NR. 9068**

Oficiul de Cadastru și Publicitate Imobiliară NEAMT  
Biroul de Cadastru și Publicitate Imobiliară Roman

**A. Partea I. Descrierea imobilului**

TEREN Extravilan

Adresa: Jud. Neamt, Tarla "Pe Vale"

Nr. Crt	Nr cadastral Nr. topografic	Suprafața* (mp)	Observații / Referințe
A1		6.900	Sector cadastral:32 Teren neimprejmuit;

**B. Partea II. Proprietari și acte**

Inscrieri privitoare la dreptul de proprietate și alte drepturi reale	Referințe
<b>1 / 21/07/2025</b>	
Act Administrativ nr. 6/1939, din 05/11/1997 emis de CJPSDPAT Neamt;	
B1	A1
Intabulare, drept de PROPRIETATE, dobandit prin Reconstituire, cota actuala 1/1	
1) OUATU GH. CATINCA	

**C. Partea III. SARCINI .**

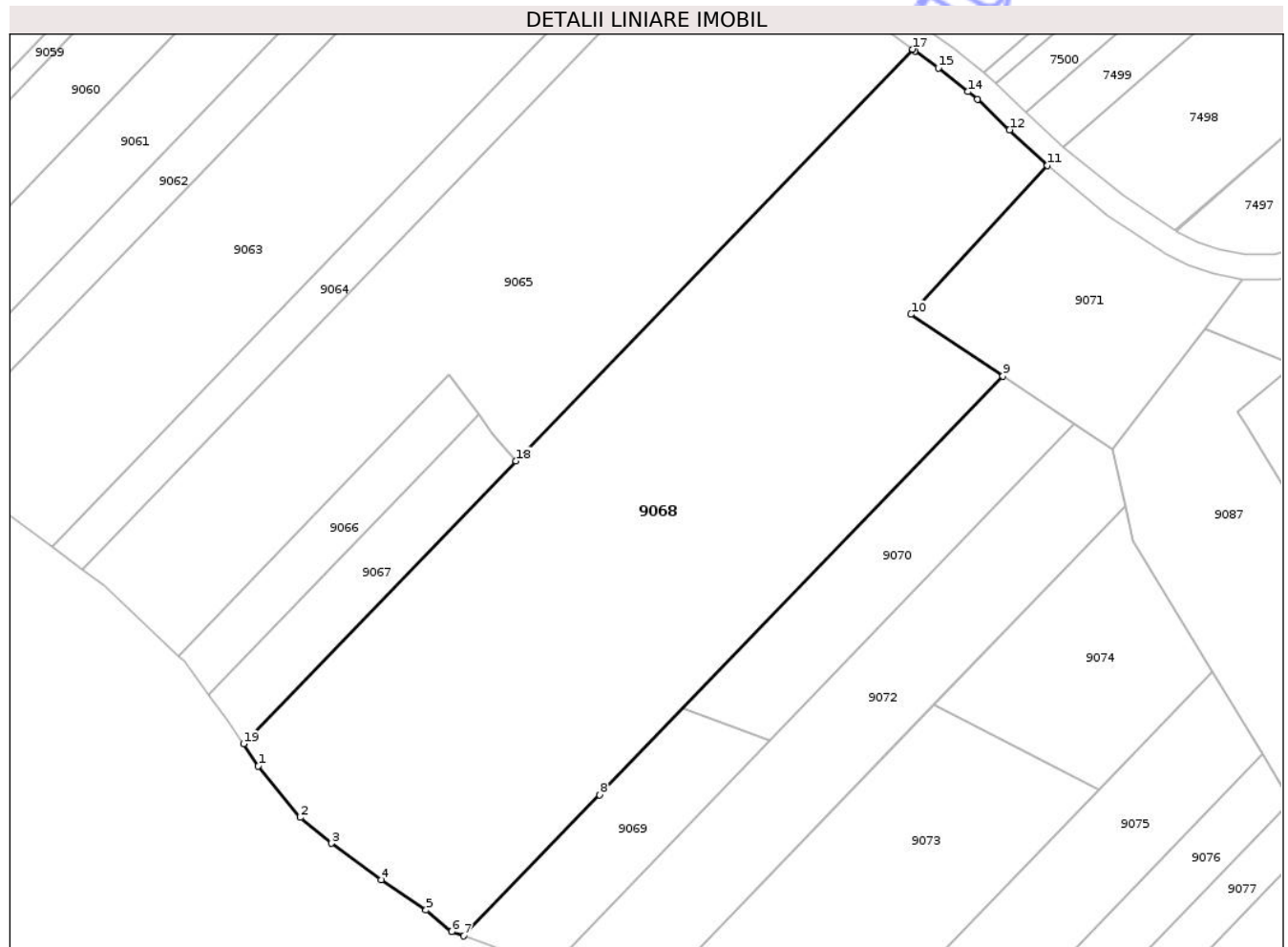
Inscrieri privind dezmembramintele dreptului de proprietate, drepturi reale de garanție și sarcini	Referințe
NU SUNT	

## Anexa Nr. 1 La Partea I

## Teren

Nr cadastral	Suprafața (mp)*	Observații / Referințe
	6.900	

\* Suprafața este determinată în planul de proiecție Stereo 70.



## Date referitoare la teren

Crt	Categorie folosință	Intra vilan	Suprafața (mp)	Tarla	Parcelă	Nr. topo	Observații / Referințe
1	faneata	NU	5.502	19	143/30	-	teren acoperit cu tufăriș și mărăcișiș
2	arabil	NU	1.398	19	143/30	-	

## Lungime Segmente

1) Valorile lungimilor segmentelor sunt obținute din proiecție în plan.

Punct început	X / Y	Punct sfârșit	X / Y	Lungime segment (** (m)
1	634.766,383 588.778,096	2	634.773,146 588.769,79	10.711
2	634.773,146 588.769,79	3	634.778,24 588.765,603	6.594
3	634.778,24 588.765,603	4	634.786,291 588.759,705	9.98
4	634.786,291 588.759,705	5	634.793,535 588.754,783	8.758

Punct început	X / Y	Punct sfârșit	X / Y	Lungime segment (** (m)
5	634.793,535 588.754,783	6	634.797,676 588.751,319	5.399
6	634.797,676 588.751,319	7	634.799,623 588.750,627	2.066
7	634.799,623 588.750,627	8	634.821,639 588.773,462	31.72
8	634.821,639 588.773,462	9	634.886,916 588.841,165	94.047
9	634.886,916 588.841,165	10	634.872,014 588.851,158	17.942
10	634.872,014 588.851,158	11	634.894,132 588.875,232	32.692
11	634.894,132 588.875,232	12	634.887,993 588.881,003	8.426
12	634.887,993 588.881,003	13	634.882,786 588.885,896	7.145
13	634.882,786 588.885,896	14	634.881,228 588.887,15	2.0
14	634.881,228 588.887,15	15	634.876,445 588.890,998	6.139
15	634.876,445 588.890,998	16	634.872,671 588.893,735	4.662
16	634.872,671 588.893,735	17	634.872,268 588.894,027	0.498
17	634.872,268 588.894,027	18	634.808,072 588.827,445	92.489
18	634.808,072 588.827,445	19	634.763,968 588.781,701	63.543
19	634.763,968 588.781,701	1	634.766,383 588.778,096	4.339

\*\* Lungimile segmentelor sunt determinate în planul de proiecție Stereo 70 și sunt rotunjite la 1 milimetru.

\*\*\* Distanța dintre puncte este formată din segmente cumulate ce sunt mai mici decât valoarea 1 milimetru.



**DATE DESPRE IMOBILUL NR. 9069**

Oficiul de Cadastru și Publicitate Imobiliară NEAMT  
Biroul de Cadastru și Publicitate Imobiliară Roman

**A. Partea I. Descrierea imobilului**

TEREN Extravilan

Adresa: Jud. Neamt, Tarla "Pe Vale"

Nr. Crt	Nr cadastral Nr. topografic	Suprafața* (mp)	Observații / Referințe
A1	53226	700	Sector cadastral:32 Teren neimprejmut;

**B. Partea II. Proprietari și acte**

Inscrieri privitoare la dreptul de proprietate și alte drepturi reale	Referințe
<b>59712 / 30/12/2021</b>	
Act Notarial nr. 3071, din 30/12/2021 emis de N.P. Barticel Ioana;	
B3	A1
Intabulare, drept de PROPRIETATE, cu titlu de cumpărare, dobândit prin Conventie, cota actuala 1/1, cota initiala 1/1	
1) <b>BIBIRE FELICIA-ELENA</b>	
2) <b>BIBIRE CONSTANTIN</b> , bun comun în devălmășie ;	

**C. Partea III. SARCINI .**

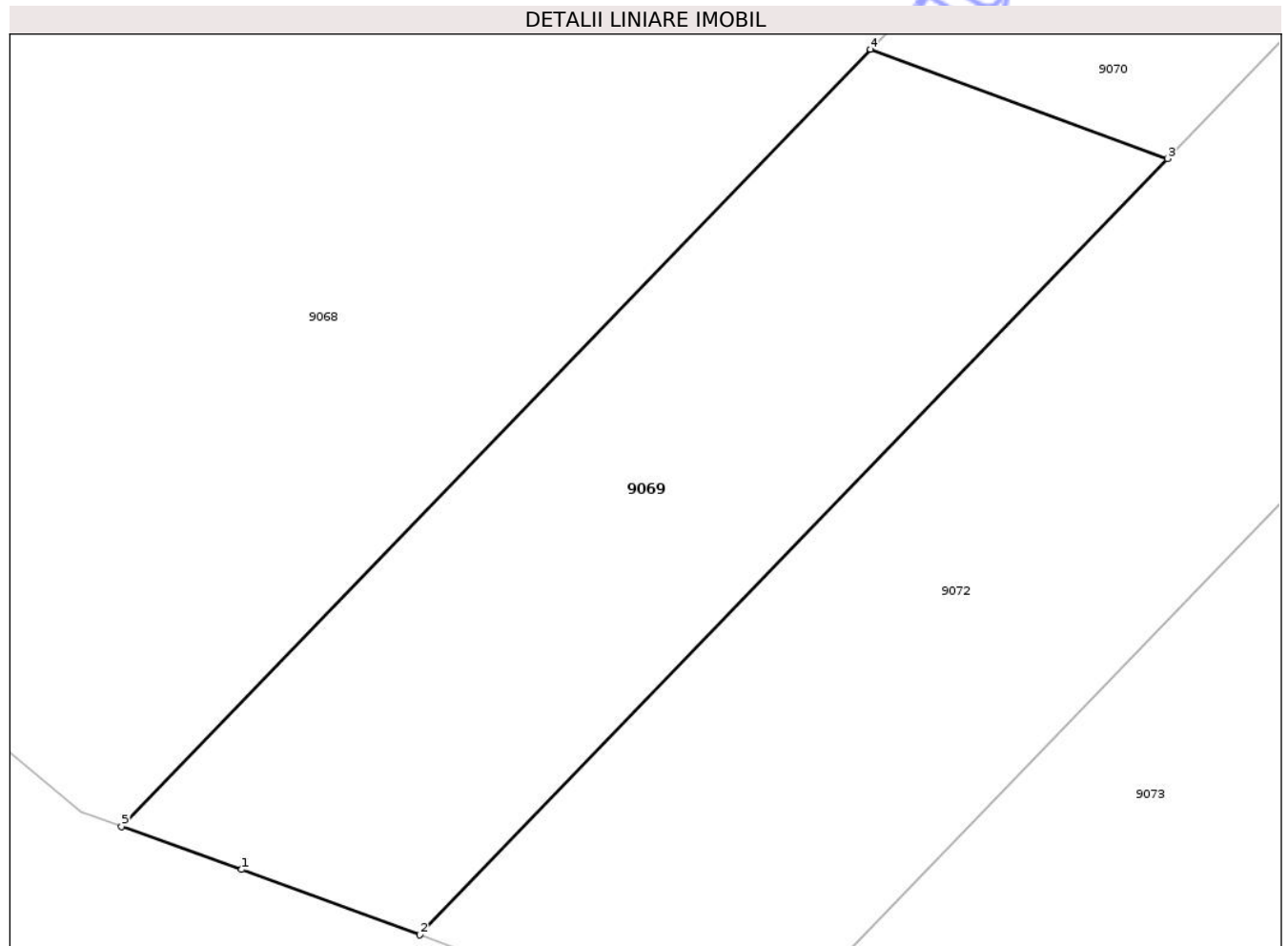
Inscrieri privind dezmembramintele dreptului de proprietate, drepturi reale de garanție și sarcini	Referințe
NU SUNT	

## Anexa Nr. 1 La Partea I

## Teren

Nr cadastral	Suprafața (mp)*	Observații / Referințe
53226	700	

\* Suprafața este determinată în planul de proiecție Stereo 70.



## Date referitoare la teren

Crt	Categorie folosință	Intra vilan	Suprafața (mp)	Tarla	Parcelă	Nr. topo	Observații / Referințe
1	faneata	NU	700	19	143/12	-	

## Lungime Segmente

1) Valorile lungimilor segmentelor sunt obținute din proiecție în plan.

Punct început	X / Y	Punct sfârșit	X / Y	Lungime segment (** (m)
1	634.805,317 588.748,604	2	634.813,747 588.745,51	8.98
2	634.813,747 588.745,51	3	634.849,151 588.782,23	51.008
3	634.849,151 588.782,23	4	634.835,074 588.787,396	14.995
4	634.835,074 588.787,396	5	634.799,623 588.750,627	51.076
5	634.799,623 588.750,627	1	634.805,317 588.748,604	6.043

\*\* Lungimile segmentelor sunt determinate în planul de proiecție Stereo 70 și sunt rotunjite la 1 milimetru.

\*\*\* Distanța dintre puncte este formată din segmente cumulate ce sunt mai mici decât valoarea 1 milimetru.

Neutilizabil în Circuitul  
Civil



**DATE DESPRE IMOBILUL NR. 9070**

Oficiul de Cadastru și Publicitate Imobiliară NEAMT  
Biroul de Cadastru și Publicitate Imobiliară Roman

**A. Partea I. Descrierea imobilului**

TEREN Extravilan

Adresa: Jud. Neamt, Tarla "Pe Vale"

Nr. Crt	Nr cadastral Nr. topografic	Suprafața* (mp)	Observații / Referințe
A1		1.000	Sector cadastral:32 Teren neimprejmuit;

**B. Partea II. Proprietari și acte**

Inscrieri privitoare la dreptul de proprietate și alte drepturi reale	Referințe
<b>1 / 21/07/2025</b>	
Act Administrativ nr. 6/865, din 05/11/2002 emis de CJPSDPAT Neamt;	
B1	A1
Intabulare, drept de PROPRIETATE, dobandit prin Reconstituire, cota actuala 1/1	
1) OUATU C.N. ION	

**C. Partea III. SARCINI .**

Inscrieri privind dezmembramintele dreptului de proprietate, drepturi reale de garanție și sarcini	Referințe
NU SUNT	

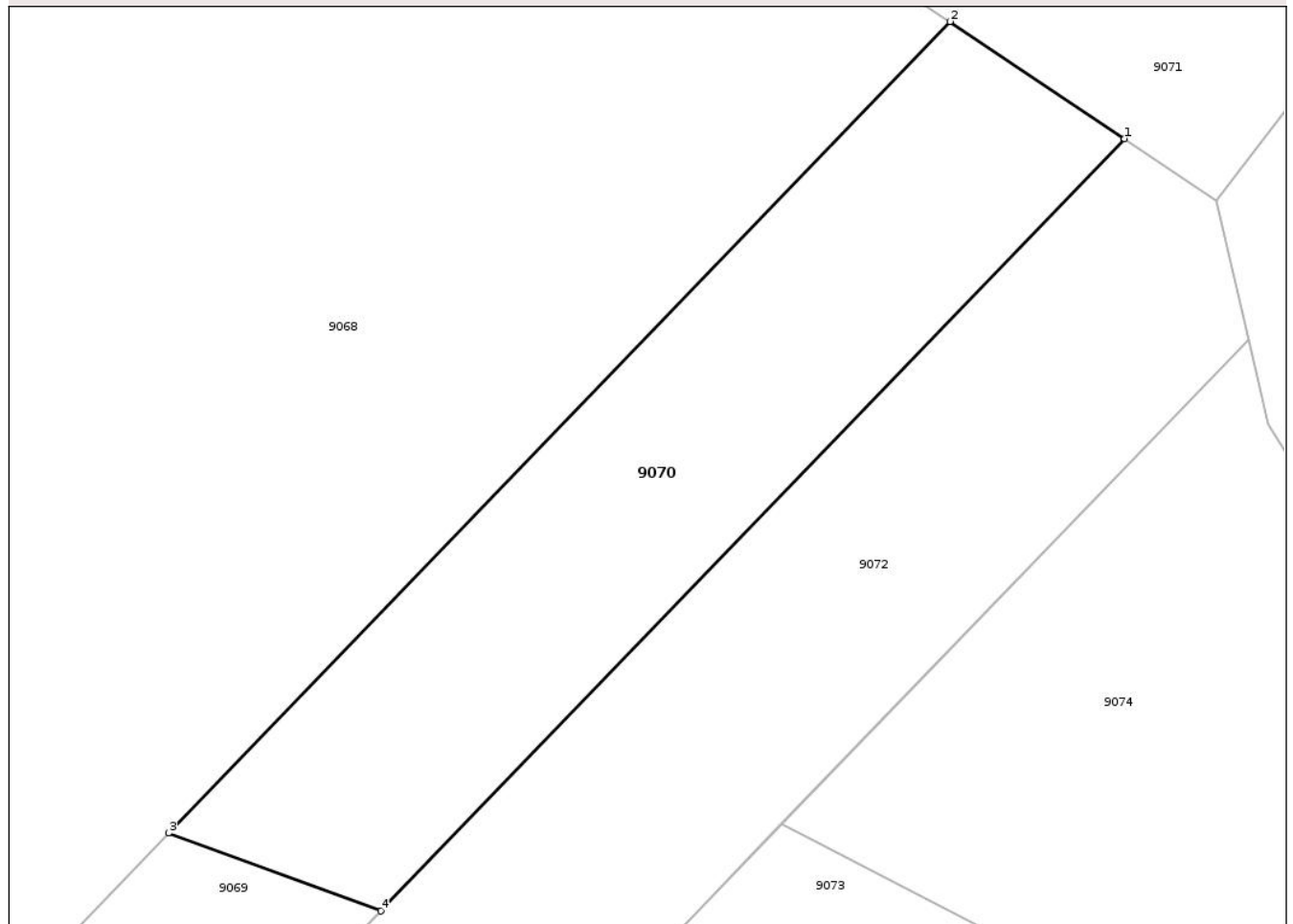
## Anexa Nr. 1 La Partea I

## Teren

Nr cadastral	Suprafața (mp)*	Observații / Referințe
	1.000	

\* Suprafața este determinată în planul de proiecție Stereo 70.

## DETALII LINIARE IMOBIL



## Date referitoare la teren

Crt	Categorie folosință	Intravilan	Suprafața (mp)	Tarla	Parcelă	Nr. topo	Observații / Referințe
1	faneata	NU	817	19	143/29	-	teren acoperit cu tufăriș și mărăciș
2	arabil	NU	183	19	143/29	-	

## Lungime Segmente

1) Valorile lungimilor segmentelor sunt obținute din proiecție în plan.

Punct început	X / Y	Punct sfârșit	X / Y	Lungime segment (** (m))
1	634.898,49 588.833,403	2	634.886,916 588.841,165	13.936
2	634.886,916 588.841,165	3	634.835,074 588.787,396	74.691
3	634.835,074 588.787,396	4	634.849,151 588.782,23	14.995
4	634.849,151 588.782,23	1	634.898,49 588.833,403	71.085

\*\* Lungimile segmentelor sunt determinate în planul de proiecție Stereo 70 și sunt rotunjite la 1 milimetru.

\*\*\* Distanța dintre puncte este formată din segmente cumulate ce sunt mai mici decât valoarea 1 milimetru.

Neutilizabil în Circuitul  
Civil



**DATE DESPRE IMOBILUL NR. 9071**

Oficiul de Cadastru și Publicitate Imobiliară NEAMT  
Biroul de Cadastru și Publicitate Imobiliară Roman

**A. Partea I. Descrierea imobilului**

TEREN Extravilan

Adresa: Jud. Neamt, Tarla "Pe Vale"

Nr. Crt	Nr cadastral Nr. topografic	Suprafața* (mp)	Observații / Referințe
A1		1.200	Sector cadastral:32 Teren neimprejmuit;

**B. Partea II. Proprietari și acte**

Inscrieri privitoare la dreptul de proprietate și alte drepturi reale	Referințe
<b>1 / 21/07/2025</b>	
Act Administrativ nr. 6/1959, din 12/03/1998 emis de CJPSDPAT Neamt;	
B1	A1
Intabulare, drept de PROPRIETATE, dobandit prin Reconstituire, cota actuala 1/1 1) RUGINĂ V. NECULAI	

**C. Partea III. SARCINI .**

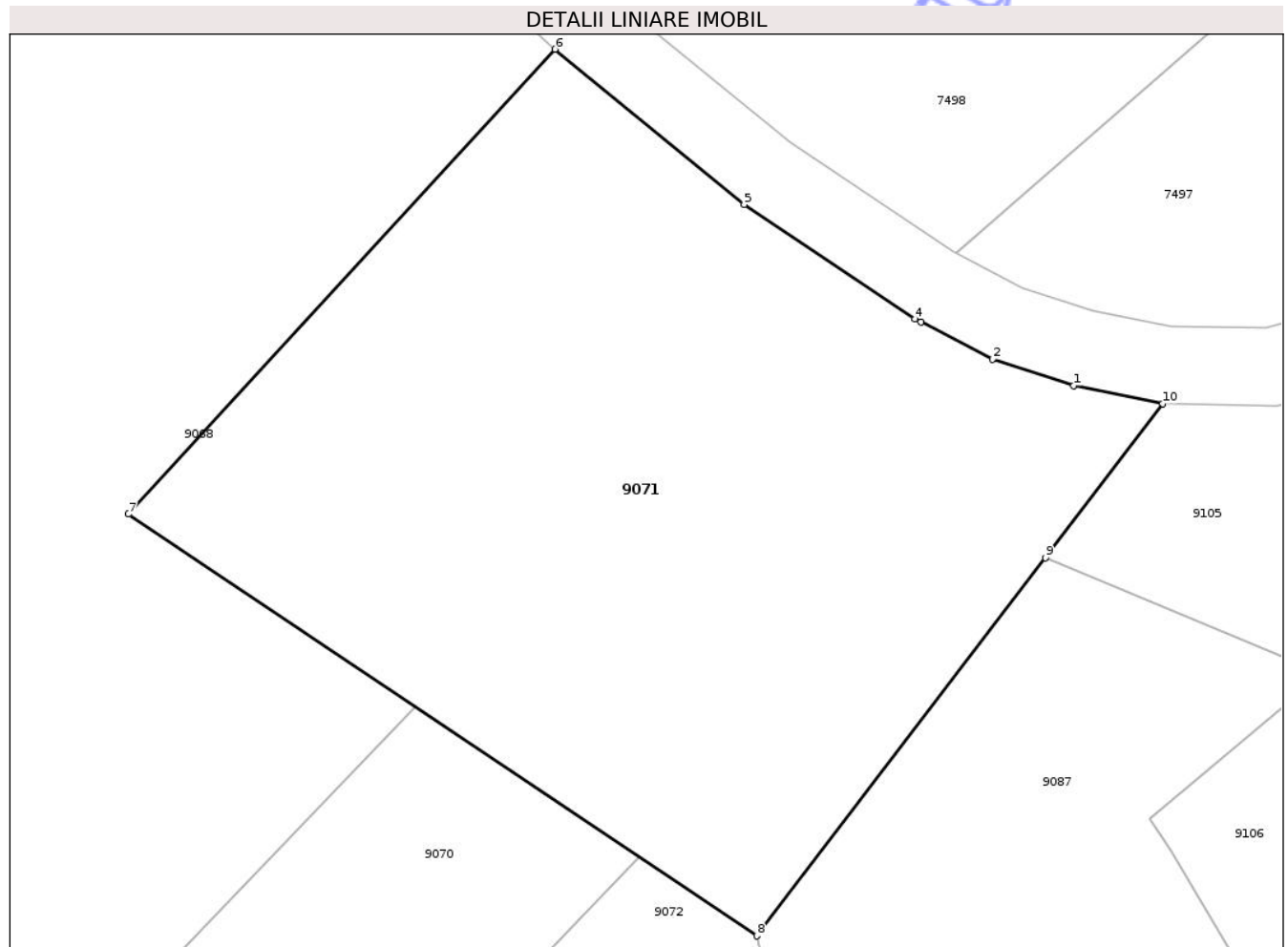
Inscrieri privind dezmembramintele dreptului de proprietate, drepturi reale de garanție și sarcini	Referințe
NU SUNT	

## Anexa Nr. 1 La Partea I

## Teren

Nr cadastral	Suprafața (mp)*	Observații / Referințe
	1.200	

\* Suprafața este determinată în planul de proiecție Stereo 70.



## Date referitoare la teren

Crt	Categorie folosință	Intra vilan	Suprafața (mp)	Tarla	Parcelă	Nr. topo	Observații / Referințe
1	arabil	NU	1.200	19	143/36	-	

## Lungime Segmente

1) Valorile lungimilor segmentelor sunt obținute din proiecție în plan.

Punct început	X / Y	Punct sfârșit	X / Y	Lungime segment (** (m)
1	634.921,008 588.857,805	2	634.916,825 588.859,186	4.405
2	634.916,825 588.859,186	3	634.913,101 588.861,098	4.186
3	634.913,101 588.861,098	4	634.912,782 588.861,261	0.358
4	634.912,782 588.861,261	5	634.903,944 588.867,188	10.641
5	634.903,944 588.867,188	6	634.894,132 588.875,232	12.688

Punct început	X / Y	Punct sfârşit	X / Y	Lungime segment (** (m)
6	634.894,132 588.875,232	7	634.872,014 588.851,158	32.692
7	634.872,014 588.851,158	8	634.904,592 588.829,311	39.225
8	634.904,592 588.829,311	9	634.919,547 588.848,897	24.643
9	634.919,547 588.848,897	10	634.925,632 588.856,866	10.027
10	634.925,632 588.856,866	1	634.921,008 588.857,805	4.718

\*\* Lungimile segmentelor sunt determinate în planul de proiecţie Stereo 70 şi sunt rotunjite la 1 milimetru.

\*\*\* Distanţa dintre puncte este formată din segmente cumulate ce sunt mai mici decât valoarea 1 milimetru.

Neutilizabil în Circuitul Civil





## DATE DESPRE IMOBILUL NR. 9072

Oficiul de Cadastru și Publicitate Imobiliară NEAMT  
Biroul de Cadastru și Publicitate Imobiliară Roman

## A. Partea I. Descrierea imobilului

TEREN Extravilan

Adresa: Jud. Neamt, Tarla "Pe Vale"

Nr. Crt	Nr cadastral Nr. topografic	Suprafața* (mp)	Observații / Referințe
A1		1.800	Sector cadastral:32 Teren neimprejmuit;

## B. Partea II. Proprietari și acte

Inscrieri privitoare la dreptul de proprietate și alte drepturi reale		Referințe
<b>1 / 21/07/2025</b>		
Act Administrativ nr. 6/1917, din 06/09/1999 emis de CJPSDPAT Neamt;		
B1	Intabulare, drept de PROPRIETATE, dobandit prin Reconstituire, cota actuala 1/1	A1
	1) BLANARU GH. ELENA 2) DUMITRESCU GH. ANICA 3) PLOȘNIȚA GH. MARIA 4) COCEA GH. GHEORGHE	

## C. Partea III. SARCINI .

Inscrieri privind dezmembramintele dreptului de proprietate, drepturi reale de garanție și sarcini	Referințe
NU SUNT	

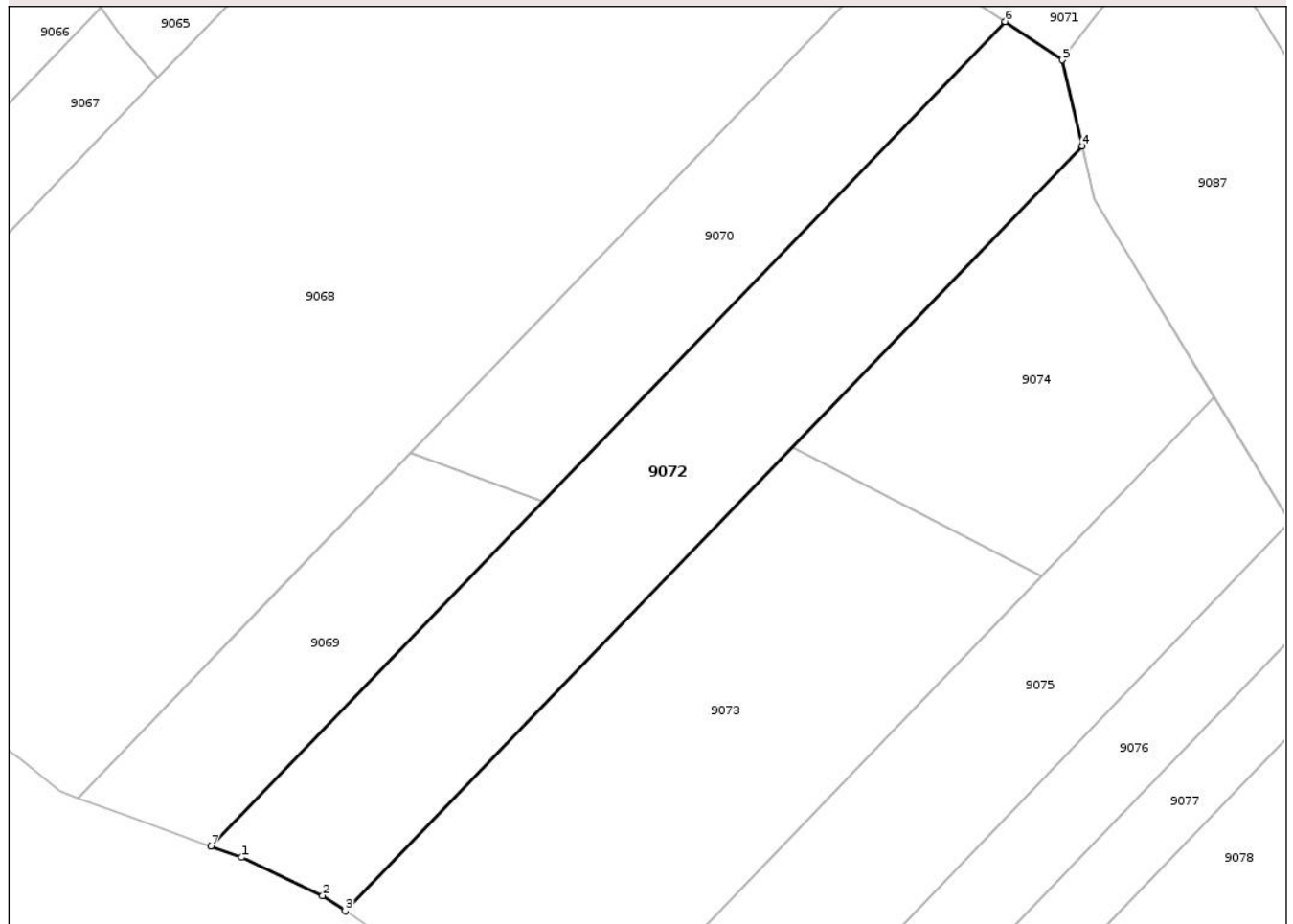
## Anexa Nr. 1 La Partea I

## Teren

Nr cadastral	Suprafața (mp)*	Observații / Referințe
	1.800	

\* Suprafața este determinată în planul de proiecție Stereo 70.

## DETALII LINIARE IMOBIL



## Date referitoare la teren

Crt	Categorie folosință	Intra vilan	Suprafața (mp)	Tarla	Parcelă	Nr. topo	Observații / Referințe
1	faneata	NU	1.800	19	143/27	-	teren acoperit cu tufăriș și mărăcișiș

## Lungime Segmente

1) Valorile lungimilor segmentelor sunt obținute din proiecție în plan.

Punct început	X / Y	Punct sfârșit	X / Y	Lungime segment (** (m)
1	634.817,032 588.744,304	2	634.825,692 588.740,231	9.57
2	634.825,692 588.740,231	3	634.828,103 588.738,593	2.915
3	634.828,103 588.738,593	4	634.906,725 588.820,137	113.273
4	634.906,725 588.820,137	5	634.904,592 588.829,311	9.419
5	634.904,592 588.829,311	6	634.898,49 588.833,403	7.347

Punct început	X / Y	Punct sfârșit	X / Y	Lungime segment (** (m)
6	634.898,49 588.833,403	7	634.813,747 588.745,51	122.092
7	634.813,747 588.745,51	1	634.817,032 588.744,304	3.499

\*\* Lungimile segmentelor sunt determinate în planul de proiecție Stereo 70 și sunt rotunjite la 1 milimetru.

\*\*\* Distanța dintre puncte este formată din segmente cumulate ce sunt mai mici decât valoarea 1 milimetru.

Neutilizabil în Circuitul Civil



**DATE DESPRE IMOBILUL NR. 9073**

Oficiul de Cadastru și Publicitate Imobiliară NEAMT  
Biroul de Cadastru și Publicitate Imobiliară Roman

**A. Partea I. Descrierea imobilului**

TEREN Extravilan

Adresa: Jud. Neamt, Tarla "Pe Vale"

Nr. Crt	Nr cadastral Nr. topografic	Suprafața* (mp)	Observații / Referințe
A1		2.000	Sector cadastral:32 Teren neimprejmuit;

**B. Partea II. Proprietari și acte**

Inscrieri privitoare la dreptul de proprietate și alte drepturi reale	Referințe
<b>1 / 21/07/2025</b>	
Act Administrativ nr. 41/1385, din 04/03/1998 emis de CJPSDPAT Neamt;	
B1	A1
Intabulare, drept de PROPRIETATE, dobandit prin Reconstituire, cota actuala 1/1	
1) POPA I. GHEORGHE	

**C. Partea III. SARCINI .**

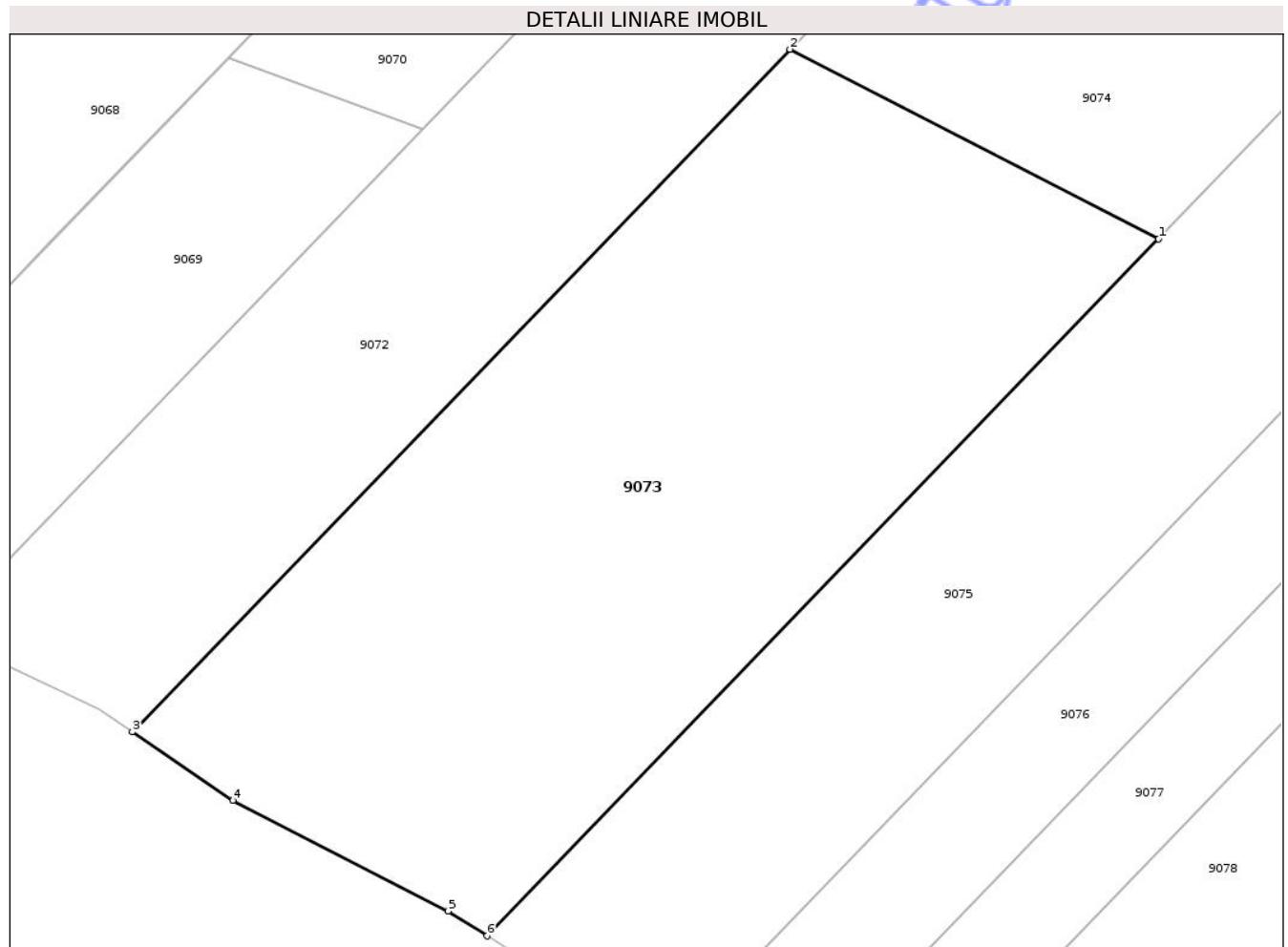
Inscrieri privind dezmembramintele dreptului de proprietate, drepturi reale de garanție și sarcini	Referințe
NU SUNT	

## Anexa Nr. 1 La Partea I

## Teren

Nr cadastral	Suprafața (mp)*	Observații / Referințe
	2.000	

\* Suprafața este determinată în planul de proiecție Stereo 70.



## Date referitoare la teren

Crt	Categorie folosință	Intra vilan	Suprafața (mp)	Tarla	Parcelă	Nr. topo	Observații / Referințe
1	faneata	NU	2.000	19	143/26	-	teren acoperit cu tufăriș și mărăciș

## Lungime Segmente

1) Valorile lungimilor segmentelor sunt obținute din proiecție în plan.

Punct început	X / Y	Punct sfârșit	X / Y	Lungime segment (** (m)
1	634.902,428 588.774,275	2	634.875,734 588.787,994	30.013
2	634.875,734 588.787,994	3	634.828,103 588.738,593	68.623
3	634.828,103 588.738,593	4	634.835,394 588.733,641	8.814
4	634.835,394 588.733,641	5	634.850,976 588.725,633	17.519
5	634.850,976 588.725,633	6	634.853,787 588.723,826	3.342

Punct început	X / Y	Punct sfârşit	X / Y	Lungime segment (** (m)
6	634.853,787 588.723,826	1	634.902,428 588.774,275	70.079

\*\* Lungimile segmentelor sunt determinate în planul de proiecţie Stereo 70 şi sunt rotunjite la 1 milimetru.

\*\*\* Distanţa dintre puncte este formată din segmente cumulate ce sunt mai mici decât valoarea 1 milimetru.

Neutilizabil în Circuitul Civil



**DATE DESPRE IMOBILUL NR. 9074**

Oficiul de Cadastru și Publicitate Imobiliară NEAMT  
Biroul de Cadastru și Publicitate Imobiliară Roman

**A. Partea I. Descrierea imobilului**

TEREN Extravilan

Adresa: Jud. Neamt, Tarla "Pe Vale"

Nr. Crt	Nr cadastral Nr. topografic	Suprafața* (mp)	Observații / Referințe
A1		1.000	Sector cadastral:32 Teren neimprejmuit;

**B. Partea II. Proprietari și acte**

Inscrieri privitoare la dreptul de proprietate și alte drepturi reale	Referințe
<b>1 / 21/07/2025</b>	
Act Administrativ nr. 6/676, din 25/06/1999 emis de CJPSDPAT Neamt;	
B1	A1
Intabulare, drept de PROPRIETATE, dobandit prin Reconstituire, cota actuala 1/1 1) PLOȘNIȚĂ D. ADAM	

**C. Partea III. SARCINI .**

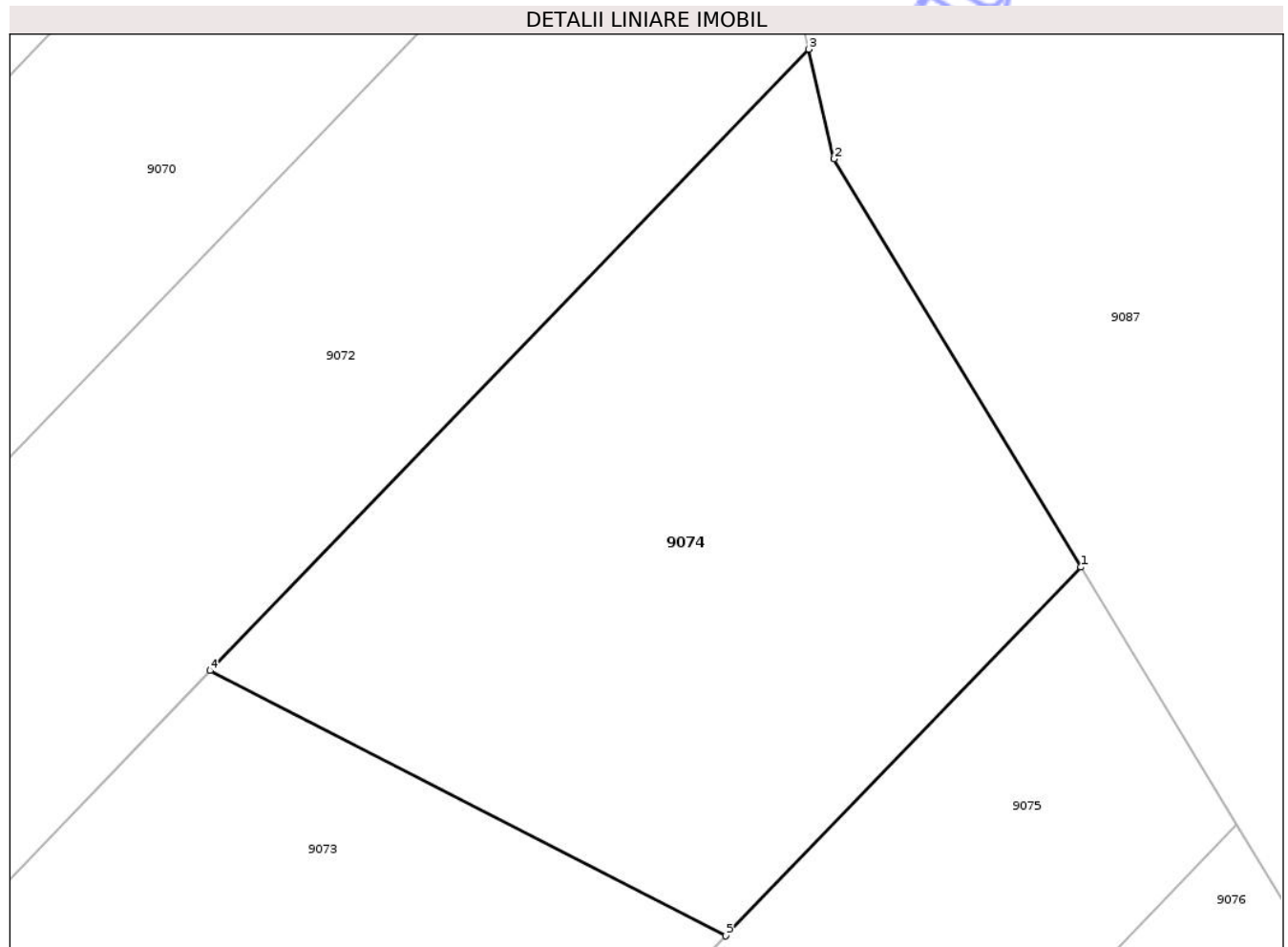
Inscrieri privind dezmembramintele dreptului de proprietate, drepturi reale de garanție și sarcini	Referințe
NU SUNT	

## Anexa Nr. 1 La Partea I

## Teren

Nr cadastral	Suprafața (mp)*	Observații / Referințe
	1.000	

\* Suprafața este determinată în planul de proiecție Stereo 70.



## Date referitoare la teren

Crt	Categorie folosință	Intra vilan	Suprafața (mp)	Tarla	Parcelă	Nr. topo	Observații / Referințe
1	faneata	NU	1.000	19	143/25	-	teren acoperit cu tufăriș și mărăciș

## Lungime Segmente

1) Valorile lungimilor segmentelor sunt obținute din proiecție în plan.

Punct început	X / Y	Punct sfârșit	X / Y	Lungime segment (** (m)
1	634.920,818 588.793,349	2	634.908,043 588.814,468	24.682
2	634.908,043 588.814,468	3	634.906,725 588.820,137	5.82
3	634.906,725 588.820,137	4	634.875,734 588.787,994	44.65
4	634.875,734 588.787,994	5	634.902,428 588.774,275	30.013
5	634.902,428 588.774,275	1	634.920,818 588.793,349	26.495

\*\* Lungimile segmentelor sunt determinate în planul de proiecție Stereo 70 și sunt rotunjite la 1 milimetru.

\*\*\* Distanța dintre puncte este formată din segmente cumulate ce sunt mai mici decât valoarea 1 milimetru.

Neutilizabil în Circuitul  
Civil



**DATE DESPRE IMOBILUL NR. 9075**

Oficiul de Cadastru și Publicitate Imobiliară NEAMT  
Biroul de Cadastru și Publicitate Imobiliară Roman

**A. Partea I. Descrierea imobilului**

TEREN Extravilan

Adresa: Jud. Neamt, Tarla "Pe Vale"

Nr. Crt	Nr cadastral Nr. topografic	Suprafața* (mp)	Observații / Referințe
A1	52191	1.400	Sector cadastral:32 Teren neimprejmuit;

**B. Partea II. Proprietari și acte**

Inscrieri privitoare la dreptul de proprietate și alte drepturi reale		Referințe
<b>13675 / 30/04/2020</b>		
Act Administrativ nr. 6/647, din 04/01/2001 emis de CJSDPAT Neamt (hotarare judecatoreasca nr 897 din 21.04.2017, emis de Judecatoria Roman);		
B1	Intabulare, drept de PROPRIETATE, dobandit prin Reconstituire, cota actuala 1/1, cota initiala 1/1 1) FUIOAGĂ IOAN	A1

**C. Partea III. SARCINI .**

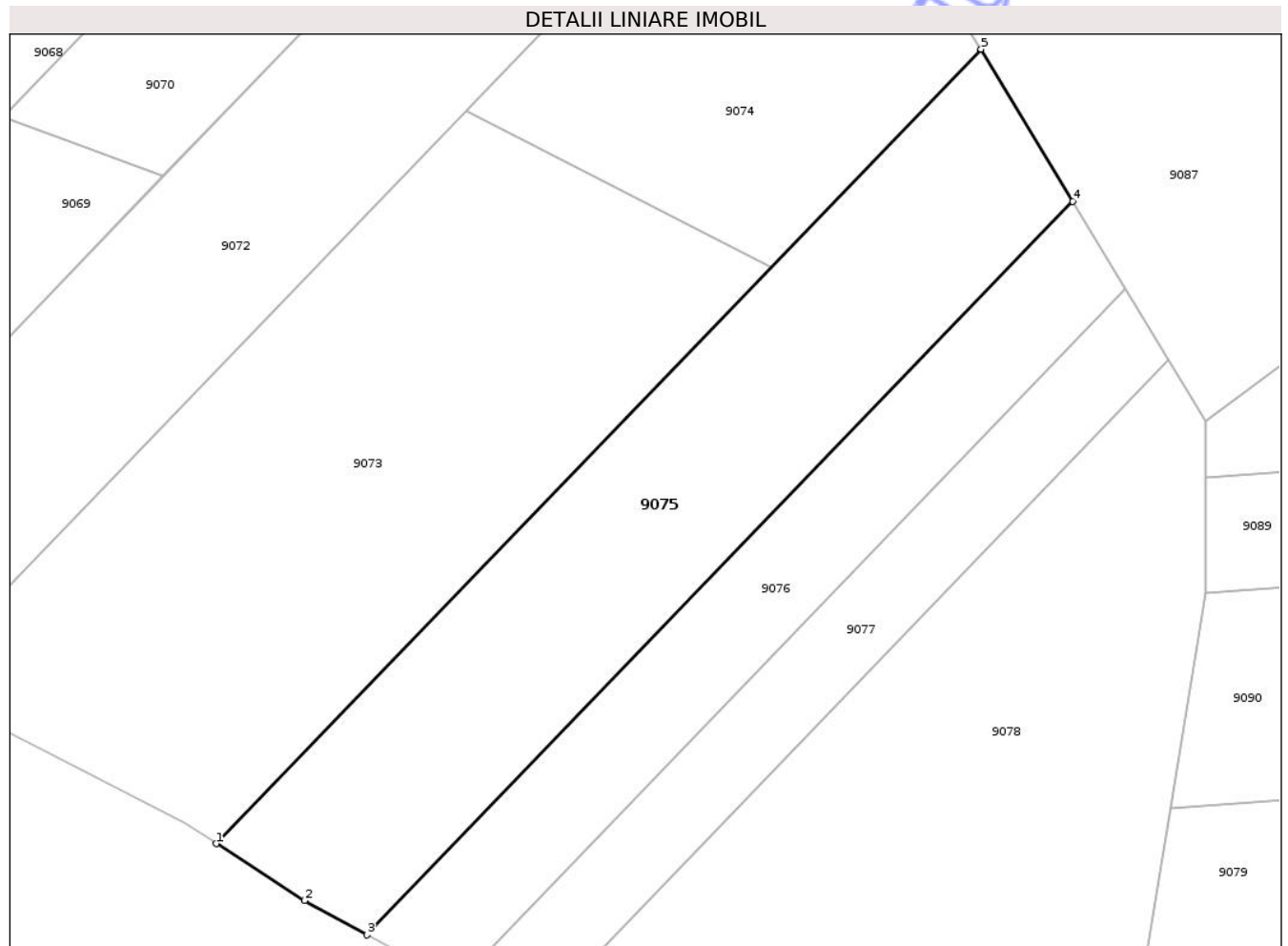
Inscrieri privind dezmembramintele dreptului de proprietate, drepturi reale de garanție și sarcini	Referințe
NU SUNT	

## Anexa Nr. 1 La Partea I

## Teren

Nr cadastral	Suprafața (mp)*	Observații / Referințe
52191	1.400	

\* Suprafața este determinată în planul de proiecție Stereo 70.



## Date referitoare la teren

Crt	Categorie folosință	Intra vilan	Suprafața (mp)	Tarla	Parcelă	Nr. topo	Observații / Referințe
1	pasune	NU	1.400	19	143/28	-	teren acoperit cu tufăriș și mărăcișiș

## Lungime Segmente

1) Valorile lungimilor segmentelor sunt obținute din proiecție în plan.

Punct început	X / Y	Punct sfârșit	X / Y	Lungime segment (** (m)
1	634.853,787 588.723,826	2	634.861,526 588.718,849	9.201
2	634.861,526 588.718,849	3	634.867,001 588.715,842	6.246
3	634.867,001 588.715,842	4	634.928,88 588.780,02	89.151
4	634.928,88 588.780,02	5	634.920,818 588.793,349	15.577
5	634.920,818 588.793,349	1	634.853,787 588.723,826	96.574

\*\* Lungimile segmentelor sunt determinate în planul de proiecție Stereo 70 și sunt rotunjite la 1 milimetru.

\*\*\* Distanța dintre puncte este formată din segmente cumulate ce sunt mai mici decât valoarea 1 milimetru.

Neutilizabil în Circuitul  
Civil



**DATE DESPRE IMOBILUL NR. 9076**

Oficiul de Cadastru și Publicitate Imobiliară NEAMT  
Biroul de Cadastru și Publicitate Imobiliară Roman

**A. Partea I. Descrierea imobilului**

TEREN Extravilan

Adresa: Jud. Neamt, Tarla "Pe Vale"

Nr. Crt	Nr cadastral Nr. topografic	Suprafața* (mp)	Observații / Referințe
A1	52190	750	Sector cadastral:32 Teren neimprejmuit;

**B. Partea II. Proprietari și acte**

Inscrieri privitoare la dreptul de proprietate și alte drepturi reale		Referințe
<b>13677 / 30/04/2020</b>		
Hotarare Judecatoreasca nr. 897, din 21/04/2017 emis de Judecătoria Roman (act administrativ nr Titlu De Proprietate Nr. 6/647 din 04.01.2001, emis de C.J.S.D.P.A.T. Neamț; act administrativ nr Certificat De Atestare Fiscală Pentru Persoane Fizice Privind Impozitele Și Taxele Locale și Alte Venituri Datorate Bugetului Local Nr.845 din 27.04.2020, emis de Primăria Comunei Bahna);		
B1	Intabulare, drept de PROPRIETATE, dobandit prin Hotarare Judecatoreasca, cota actuala 1/1, cota initiala 1/1 1) FUIOAGĂ IOAN	A1

**C. Partea III. SARCINI .**

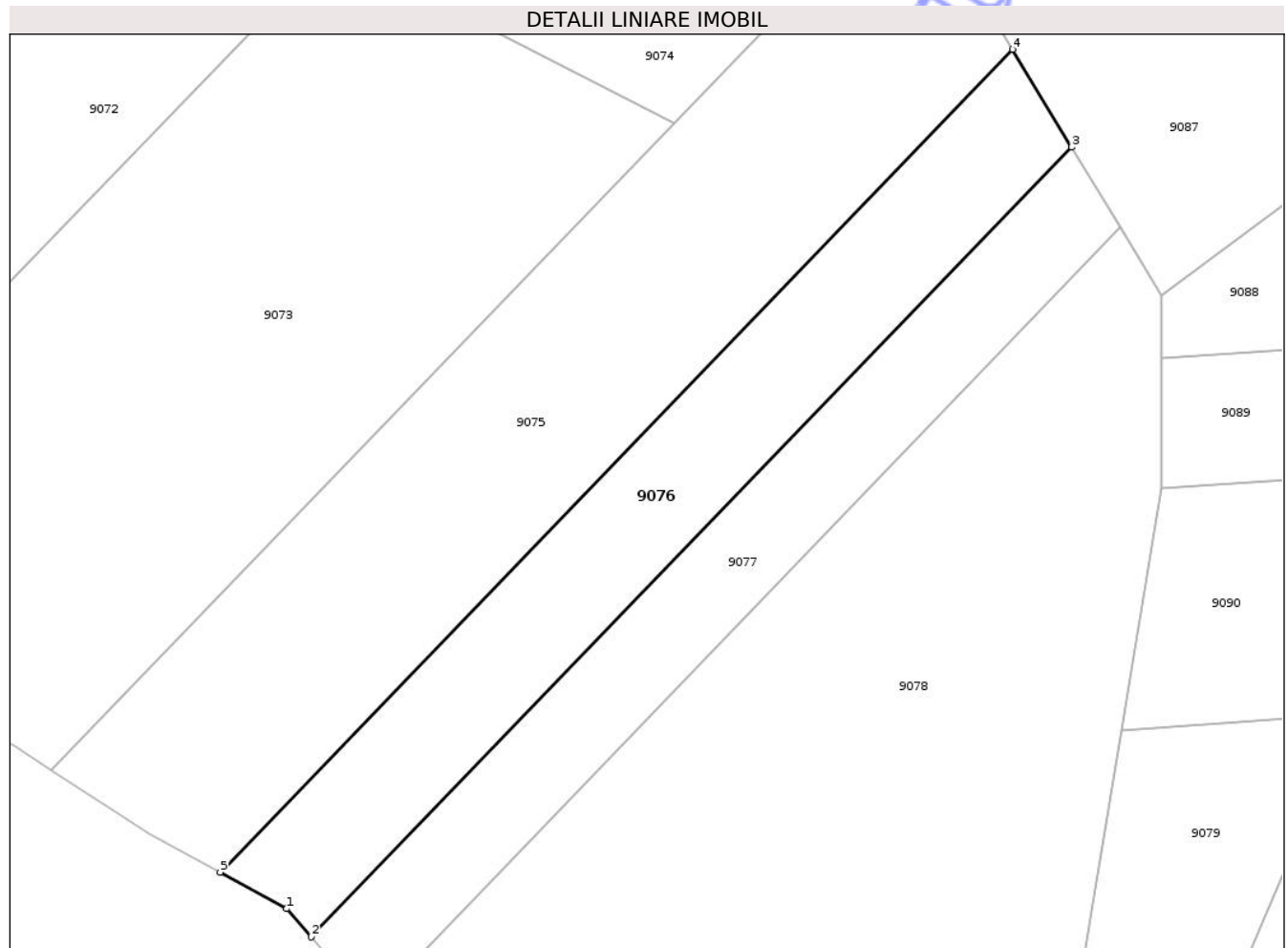
Inscrieri privind dezmembramintele dreptului de proprietate, drepturi reale de garanție și sarcini	Referințe
NU SUNT	

## Anexa Nr. 1 La Partea I

## Teren

Nr cadastral	Suprafața (mp)*	Observații / Referințe
52190	750	

\* Suprafața este determinată în planul de proiecție Stereo 70.



## Date referitoare la teren

Crt	Categorie folosință	Intra vilan	Suprafața (mp)	Tarla	Parcelă	Nr. topo	Observații / Referințe
1	pasune	NU	750	19	143/24	-	

## Lungime Segmente

1) Valorile lungimilor segmentelor sunt obținute din proiecție în plan.

Punct început	X / Y	Punct sfârșit	X / Y	Lungime segment (** (m)
1	634.872,195 588.712,989	2	634.874,102 588.710,789	2.911
2	634.874,102 588.710,789	3	634.933,495 588.772,389	85.569
3	634.933,495 588.772,389	4	634.928,88 588.780,02	8.918
4	634.928,88 588.780,02	5	634.867,001 588.715,842	89.151
5	634.867,001 588.715,842	1	634.872,195 588.712,989	5.926

\*\* Lungimile segmentelor sunt determinate în planul de proiecție Stereo 70 și sunt rotunjite la 1 milimetru.

\*\*\* Distanța dintre puncte este formată din segmente cumulate ce sunt mai mici decât valoarea 1 milimetru.

Neutilizabil în Circuitul  
Civil



**DATE DESPRE IMOBILUL NR. 9077**

Oficiul de Cadastru și Publicitate Imobiliară NEAMT  
Biroul de Cadastru și Publicitate Imobiliară Roman

**A. Partea I. Descrierea imobilului**

TEREN Extravilan

Adresa: Jud. Neamt, Tarla "Pe Vale"

Nr. Crt	Nr cadastral Nr. topografic	Suprafața* (mp)	Observații / Referințe
A1		600	Sector cadastral:32 Teren neimprejmuit;

**B. Partea II. Proprietari și acte**

Inscrieri privitoare la dreptul de proprietate și alte drepturi reale		Referințe
<b>1 / 21/07/2025</b>		
Act Administrativ nr. 6/1943, din 09/05/2000 emis de CJPSDPAT Neamt;		
B1	Intabulare, drept de PROPRIETATE, dobandit prin Reconstituire, cota actuala 1/1 1) OUATU V. GHEORGHE 2) CONSTANDIȘ V. CATINCA 3) OUATU V. IOAN	A1

**C. Partea III. SARCINI .**

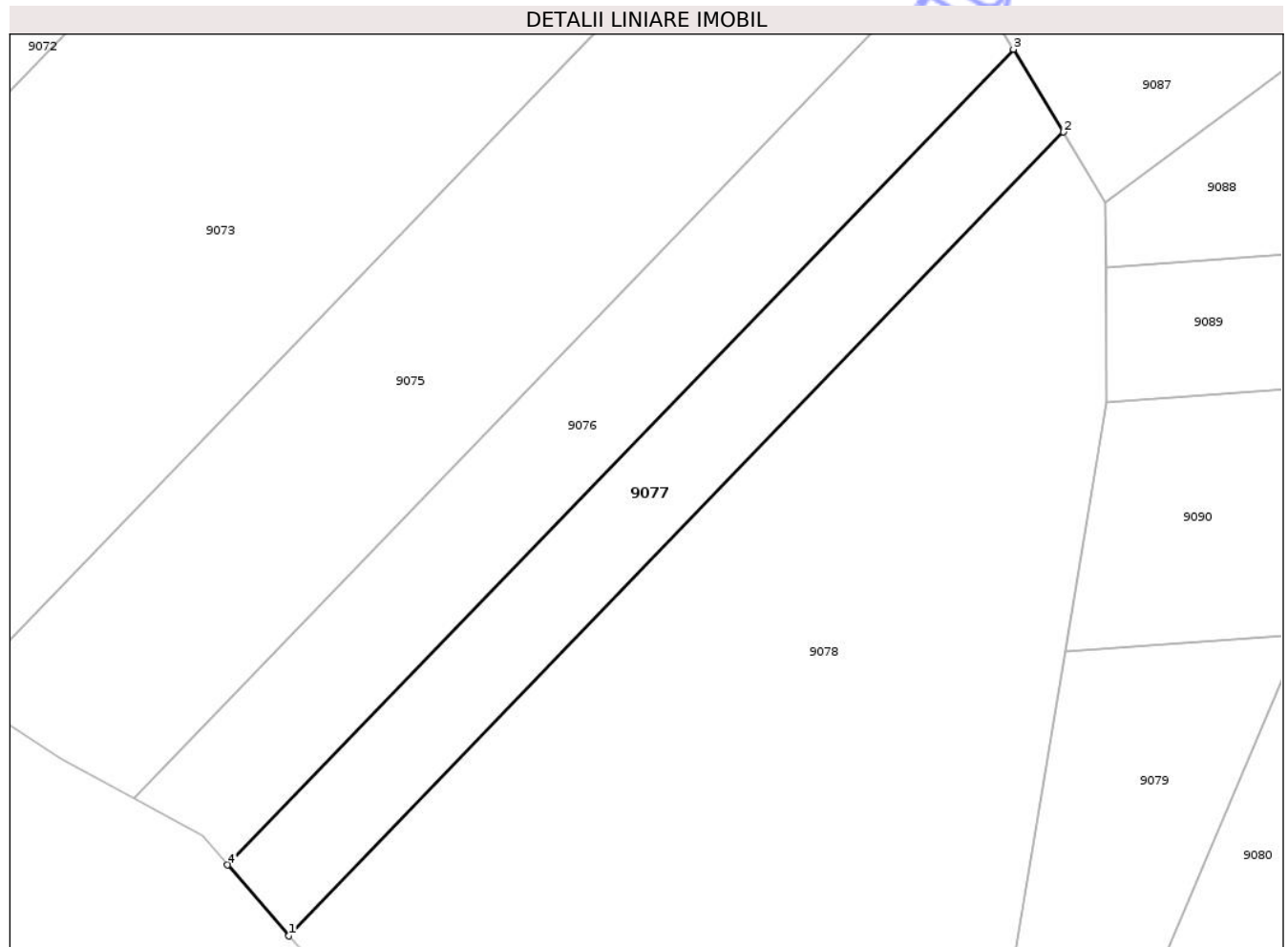
Inscrieri privind dezmembramintele dreptului de proprietate, drepturi reale de garanție și sarcini	Referințe
NU SUNT	

## Anexa Nr. 1 La Partea I

## Teren

Nr cadastral	Suprafața (mp)*	Observații / Referințe
	600	

\* Suprafața este determinată în planul de proiecție Stereo 70.



## Date referitoare la teren

Crt	Categorie folosință	Intra vilan	Suprafața (mp)	Tarla	Parcelă	Nr. topo	Observații / Referințe
1	faneata	NU	600	19	143/23	-	teren acoperit cu tufăriș și mărăciș

## Lungime Segmente

1) Valorile lungimilor segmentelor sunt obținute din proiecție în plan.

Punct început	X / Y	Punct sfârșit	X / Y	Lungime segment (** (m)
1	634.878,748 588.705,43	2	634.937,278 588.766,136	84.327
2	634.937,278 588.766,136	3	634.933,495 588.772,389	7.308
3	634.933,495 588.772,389	4	634.874,102 588.710,789	85.569
4	634.874,102 588.710,789	1	634.878,748 588.705,43	7.093

\*\* Lungimile segmentelor sunt determinate în planul de proiecție Stereo 70 și sunt rotunjite la 1 milimetru.

\*\*\* Distanţa dintre puncte este formată din segmente cumulate ce sunt mai mici decât valoarea 1 milimetru.

Neutilizabil în Circuitul  
Civil





## DATE DESPRE IMOBILUL NR. 9078

Oficiul de Cadastru și Publicitate Imobiliară NEAMT  
Biroul de Cadastru și Publicitate Imobiliară Roman

## A. Partea I. Descrierea imobilului

TEREN Extravilan

Adresa: Jud. Neamt, Tarla "Pe Vale"

Nr. Crt	Nr cadastral Nr. topografic	Suprafața* (mp)	Observații / Referințe
A1		2.700	Sector cadastral:32 Teren neimprejmit;

## B. Partea II. Proprietari și acte

Inscrieri privitoare la dreptul de proprietate și alte drepturi reale	Referințe
<b>1 / 21/07/2025</b>	
Act Administrativ nr. 6/658, din 14/04/1997 emis de CJPSDPAT Neamt;	
B1	A1
Intabulare, drept de PROPRIETATE, dobandit prin Reconstituire, cota actuala 1/1 1) FUIOAGĂ A. ION	

## C. Partea III. SARCINI .

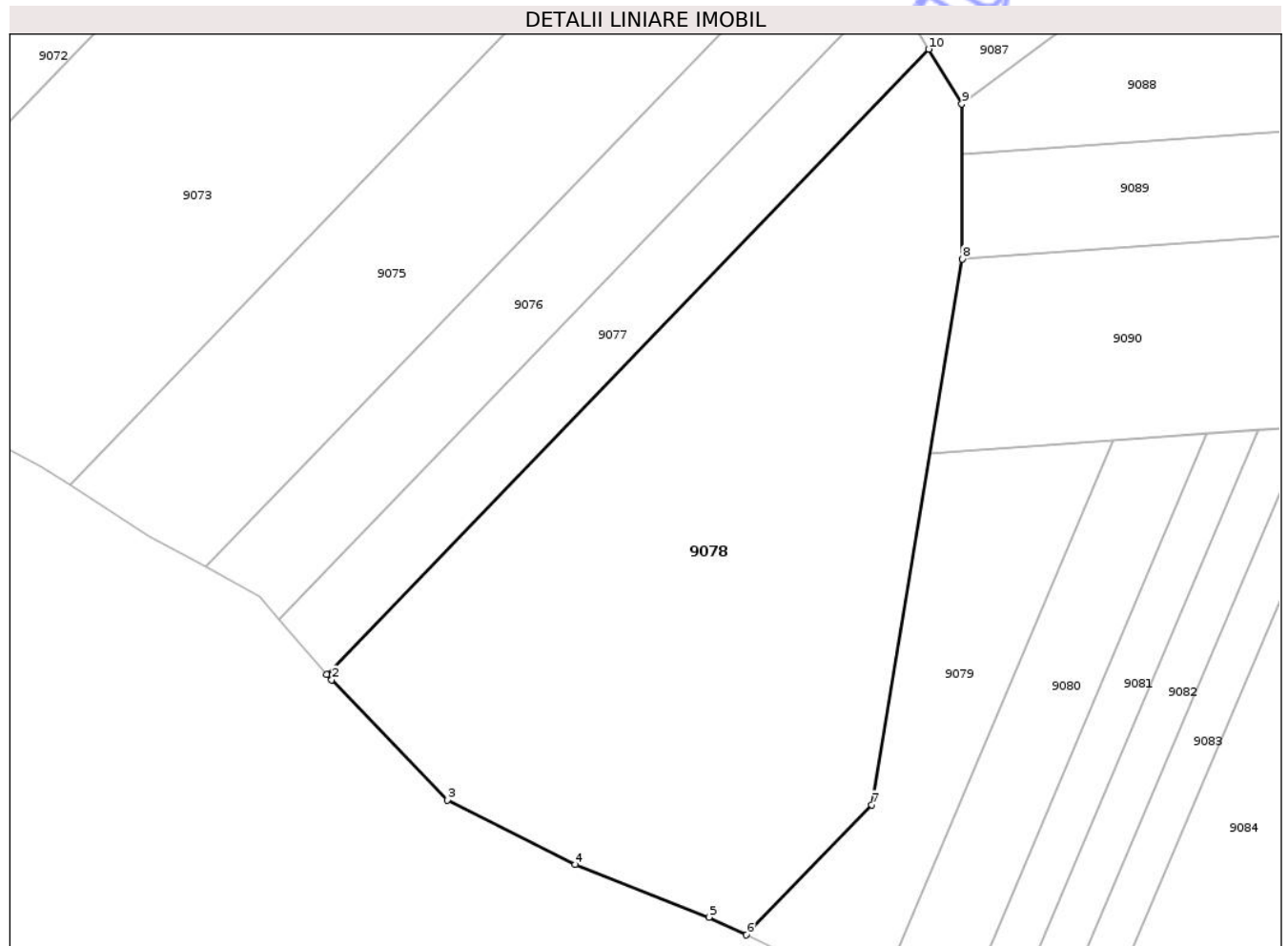
Inscrieri privind dezmembramintele dreptului de proprietate, drepturi reale de garanție și sarcini	Referințe
NU SUNT	

## Anexa Nr. 1 La Partea I

## Teren

Nr cadastral	Suprafața (mp)*	Observații / Referințe
	2.700	

\* Suprafața este determinată în planul de proiecție Stereo 70.



## Date referitoare la teren

Crt	Categorie folosință	Intra vilan	Suprafața (mp)	Tarla	Parcelă	Nr. topo	Observații / Referințe
1	faneata	NU	2.700	19	143/22	-	teren acoperit cu tufăriș și mărăcișiș

## Lungime Segmente

1) Valorile lungimilor segmentelor sunt obținute din proiecție în plan.

Punct început	X / Y	Punct sfârșit	X / Y	Lungime segment (** (m)
1	634.878,748 588.705,43	2	634.879,222 588.704,883	0.724
2	634.879,222 588.704,883	3	634.890,485 588.693,229	16.207
3	634.890,485 588.693,229	4	634.902,897 588.686,928	13.92
4	634.902,897 588.686,928	5	634.915,914 588.681,836	13.978
5	634.915,914 588.681,836	6	634.919,539 588.680,112	4.014

Punct început	X / Y	Punct sfârşit	X / Y	Lungime segment (** (m)
6	634.919,539 588.680,112	7	634.931,729 588.692,755	17.563
7	634.931,729 588.692,755	8	634.940,534 588.745,766	53.737
8	634.940,534 588.745,766	9	634.940,484 588.760,835	15.069
9	634.940,484 588.760,835	10	634.937,278 588.766,136	6.195
10	634.937,278 588.766,136	1	634.878,748 588.705,43	84.327

\*\* Lungimile segmentelor sunt determinate în planul de proiecție Stereo 70 și sunt rotunjite la 1 milimetru.

\*\*\* Distanța dintre puncte este formată din segmente cumulate ce sunt mai mici decât valoarea 1 milimetru.

Neutilizabil în Circuitul Civil



**DATE DESPRE IMOBILUL NR. 9079**

Oficiul de Cadastru și Publicitate Imobiliară NEAMT  
Biroul de Cadastru și Publicitate Imobiliară Roman

**A. Partea I. Descrierea imobilului**

TEREN Extravilan

Adresa: Jud. Neamt, Tarla "Pe Vale"

Nr. Crt	Nr cadastral Nr. topografic	Suprafața* (mp)	Observații / Referințe
A1		650	Sector cadastral:32 Teren neimprejmuit;

**B. Partea II. Proprietari și acte**

Inscrieri privitoare la dreptul de proprietate și alte drepturi reale		Referințe
<b>1 / 21/07/2025</b>		
Act Normativ nr. 7, din 13/03/1996 emis de Parlamentul Romaniei;		
B1	Inscrierea posesiei, drept de PROPRIETATE, dobandit prin Lege, cota actuala 1/1 1) NEIDENTIFICAT NEIDENTIFICAT, Proprietar neidentificat	A1
B2	se noteaza mentiunea proprietar neidentificat	A1

**C. Partea III. SARCINI .**

Inscrieri privind dezmembramintele dreptului de proprietate, drepturi reale de garanție și sarcini	Referințe
NU SUNT	

## Anexa Nr. 1 La Partea I

## Teren

Nr cadastral	Suprafața (mp)*	Observații / Referințe
	650	

\* Suprafața este determinată în planul de proiecție Stereo 70.



## Date referitoare la teren

Crt	Categorie folosință	Intravilan	Suprafața (mp)	Tarla	Parcelă	Nr. topo	Observații / Referințe
1	faneata	NU	650	19	143	-	teren acoperit cu tufăriș și mărăcișiș

## Lungime Segmente

1) Valorile lungimilor segmentelor sunt obținute din proiecție în plan.

Punct început	X / Y	Punct sfârșit	X / Y	Lungime segment (** (m)
1	634.932,327 588.674,029	2	634.955,255 588.728,182	58.807
2	634.955,255 588.728,182	3	634.937,403 588.726,914	17.897
3	634.937,403 588.726,914	4	634.931,729 588.692,755	34.627
4	634.931,729 588.692,755	5	634.919,539 588.680,112	17.563
5	634.919,539 588.680,112	1	634.932,327 588.674,029	14.161

\*\* Lungimile segmentelor sunt determinate în planul de proiecție Stereo 70 și sunt rotunjite la 1 milimetru.

\*\*\* Distanța dintre puncte este formată din segmente cumulate ce sunt mai mici decât valoarea 1 milimetru.

Neutilizabil în Circuitul  
Civil





## DATE DESPRE IMOBILUL NR. 9080

Oficiul de Cadastru și Publicitate Imobiliară NEAMT  
Biroul de Cadastru și Publicitate Imobiliară Roman

## A. Partea I. Descrierea imobilului

TEREN Extravilan

Adresa: Jud. Neamt, Tarla "Pe Vale"

Nr. Crt	Nr cadastral Nr. topografic	Suprafața* (mp)	Observații / Referințe
A1		500	Sector cadastral:32 Teren neimprejmuit;

## B. Partea II. Proprietari și acte

Inscrieri privitoare la dreptul de proprietate și alte drepturi reale	Referințe
<b>1 / 21/07/2025</b>	
Act Administrativ nr. 6/1934, din 18/05/1998 emis de CJPSDPAT Neamt;	
B1	A1
Intabulare, drept de PROPRIETATE, dobandit prin Reconstituire, cota actuala 1/1	
1) JORA GH. GHEORGHE	

## C. Partea III. SARCINI .

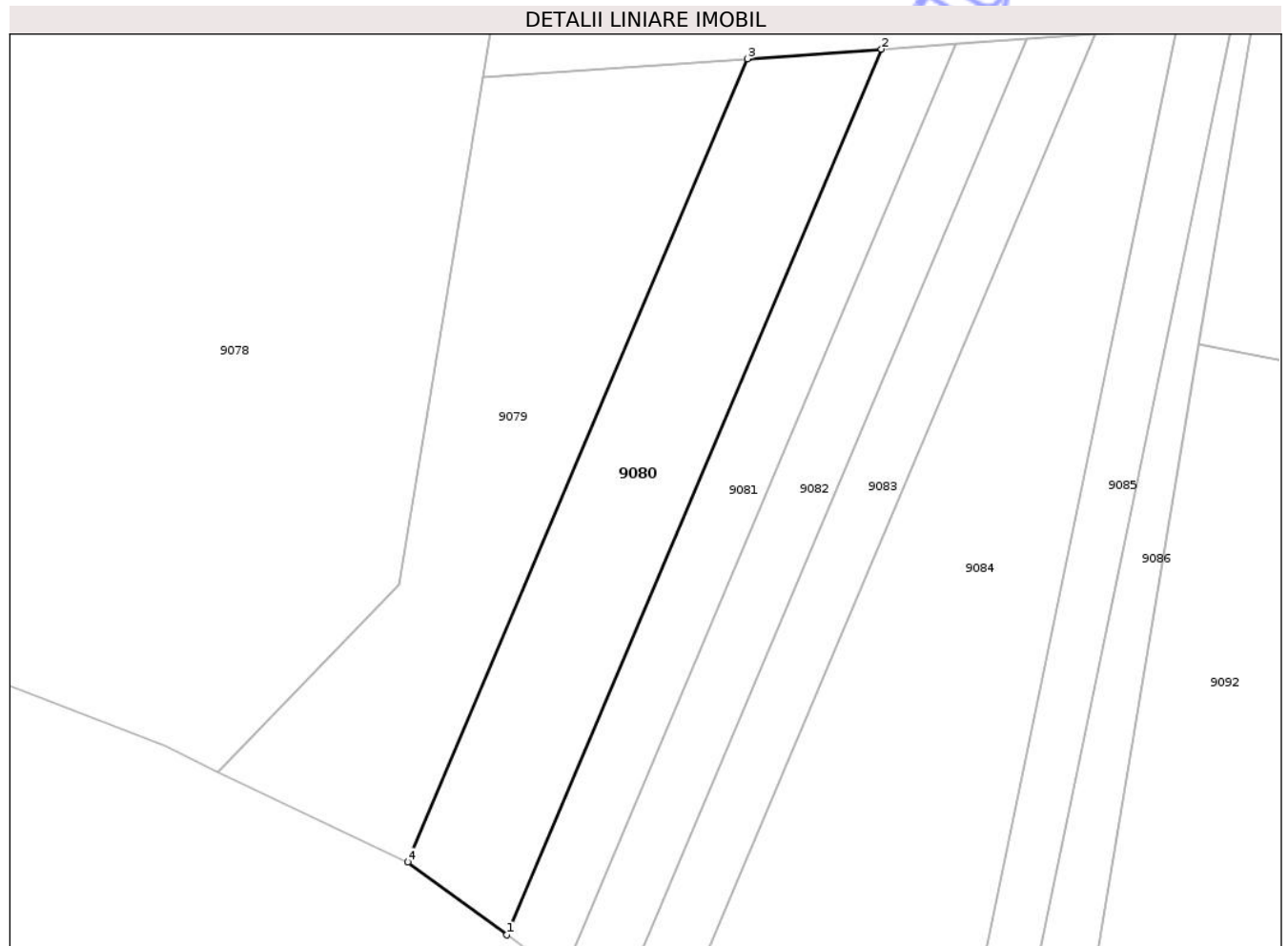
Inscrieri privind dezmembramintele dreptului de proprietate, drepturi reale de garanție și sarcini	Referințe
NU SUNT	

## Anexa Nr. 1 La Partea I

## Teren

Nr cadastral	Suprafața (mp)*	Observații / Referințe
	500	

\* Suprafața este determinată în planul de proiecție Stereo 70.



## Date referitoare la teren

Crt	Categorie folosință	Intra vilan	Suprafața (mp)	Tarla	Parcelă	Nr. topo	Observații / Referințe
1	faneata	NU	500	19	143/21	-	teren acoperit cu tufăriș și mărăciș

## Lungime Segmente

1) Valorile lungimilor segmentelor sunt obținute din proiecție în plan.

Punct început	X / Y	Punct sfârșit	X / Y	Lungime segment (** (m)
1	634.939,032 588.669,121	2	634.964,311 588.728,825	64.835
2	634.964,311 588.728,825	3	634.955,255 588.728,182	9.079
3	634.955,255 588.728,182	4	634.932,327 588.674,029	58.807
4	634.932,327 588.674,029	1	634.939,032 588.669,121	8.309

\*\* Lungimile segmentelor sunt determinate în planul de proiecție Stereo 70 și sunt rotunjite la 1 milimetru.

\*\*\* Distanţa dintre puncte este formată din segmente cumulate ce sunt mai mici decât valoarea 1 milimetru.

Neutilizabil în Circuitul  
Civil



**DATE DESPRE IMOBILUL NR. 9036**

Oficiul de Cadastru și Publicitate Imobiliară NEAMT  
Biroul de Cadastru și Publicitate Imobiliară Roman

**A. Partea I. Descrierea imobilului**

TEREN Extravilan

Adresa: Jud. Neamt, Tarla "Pe Vale"

Nr. Crt	Nr cadastral Nr. topografic	Suprafața* (mp)	Observații / Referințe
A1		2.600	Sector cadastral:32 Teren neimprejmuit;

**B. Partea II. Proprietari și acte**

Inscrieri privitoare la dreptul de proprietate și alte drepturi reale	Referințe
<b>1 / 21/07/2025</b>	
Act Administrativ nr. 6/697, din 08/10/1997 emis de CJPSDPAT Neamt;	
B1	A1
Intabulare, drept de PROPRIETATE, dobandit prin Reconstituire, cota actuala 1/1	
1) ȘENDREA C. VASILE	

**C. Partea III. SARCINI .**

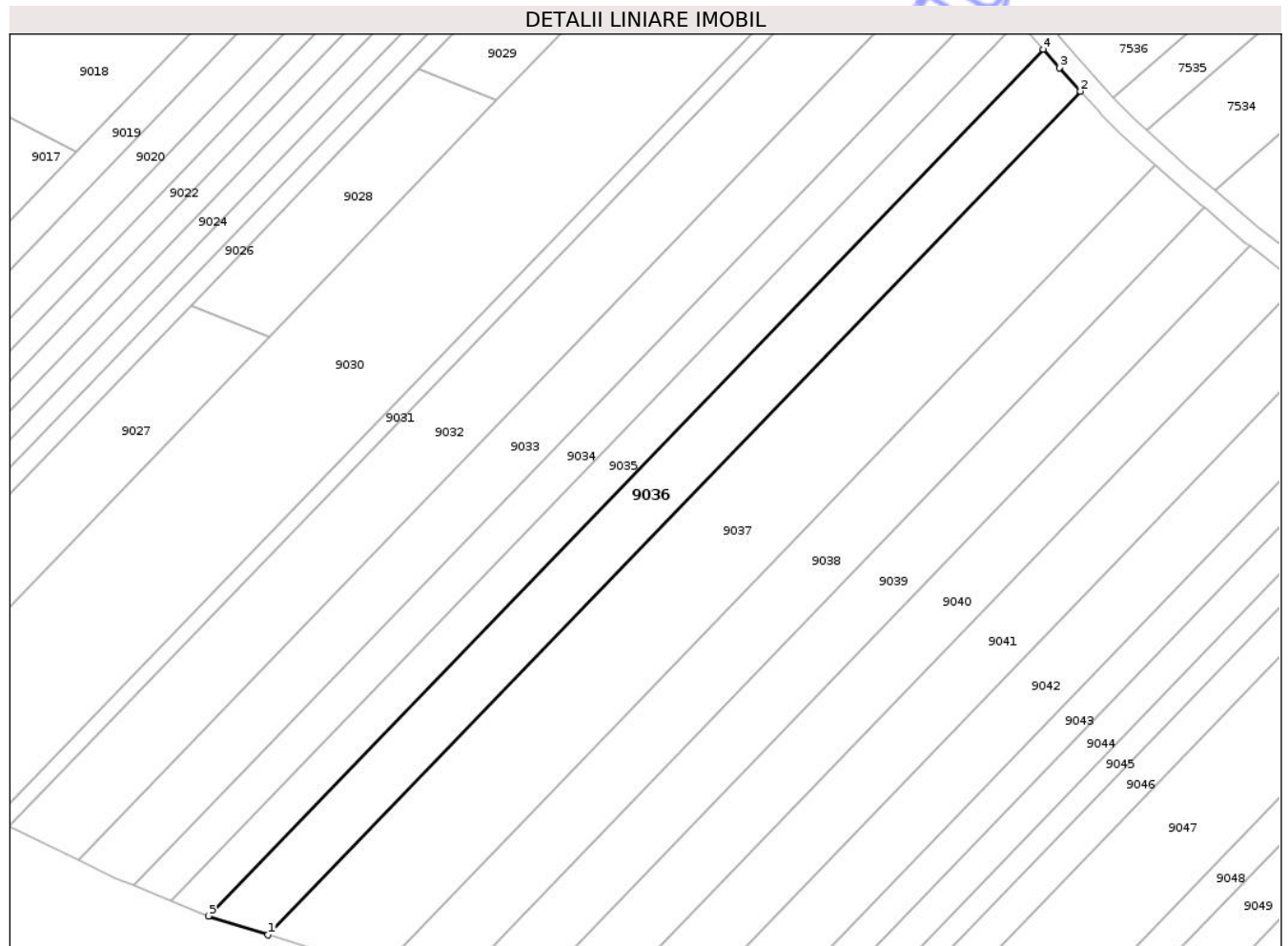
Inscrieri privind dezmembramintele dreptului de proprietate, drepturi reale de garanție și sarcini	Referințe
NU SUNT	

## Anexa Nr. 1 La Partea I

## Teren

Nr cadastral	Suprafața (mp)*	Observații / Referințe
	2.600	

\* Suprafața este determinată în planul de proiecție Stereo 70.



## Date referitoare la teren

Crt	Categorie folosință	Intravilan	Suprafața (mp)	Tarla	Parcelă	Nr. topo	Observații / Referințe
1	faneata	NU	2.367	19	143/65	-	
2	arabil	NU	233	19	143/65	-	

## Lungime Segmente

1) Valorile lungimilor segmentelor sunt obținute din proiecție în plan.

Punct început	X / Y	Punct sfârșit	X / Y	Lungime segment (** (m))
1	634.407,185 589.020,643	2	634.568,05 589.187,487	231.764
2	634.568,05 589.187,487	3	634.563,863 589.192,127	6.25
3	634.563,863 589.192,127	4	634.560,678 589.195,789	4.853
4	634.560,678 589.195,789	5	634.395,434 589.024,402	238.074

Punct început	X / Y	Punct sfârșit	X / Y	Lungime segment (** (m)
5	634.395,434 589.024,402	1	634.407,185 589.020,643	12.338

\*\* Lungimile segmentelor sunt determinate în planul de proiecție Stereo 70 și sunt rotunjite la 1 milimetru.

\*\*\* Distanța dintre puncte este formată din segmente cumulate ce sunt mai mici decât valoarea 1 milimetru.

Neutilizabil în Circuitul Civil





## DATE DESPRE IMOBILUL NR. 9038

Oficiul de Cadastru și Publicitate Imobiliară NEAMT  
Biroul de Cadastru și Publicitate Imobiliară Roman

## A. Partea I. Descrierea imobilului

TEREN Extravilan

Adresa: Jud. Neamt, Tarla "Pe Vale"

Nr. Crt	Nr cadastral Nr. topografic	Suprafața* (mp)	Observații / Referințe
A1		2.800	Sector cadastral:32 Teren neimprejmuit;

## B. Partea II. Proprietari și acte

Inscrieri privitoare la dreptul de proprietate și alte drepturi reale	Referințe
<b>1 / 21/07/2025</b>	
Act Administrativ nr. 6/688, din 03/12/1997 emis de CJPSDPAT Neamt;	
B1	A1
Intabulare, drept de PROPRIETATE, dobandit prin Reconstituire, cota actuala 1/1	
1) PLOȘNIȚĂ GH. MARIA	

## C. Partea III. SARCINI .

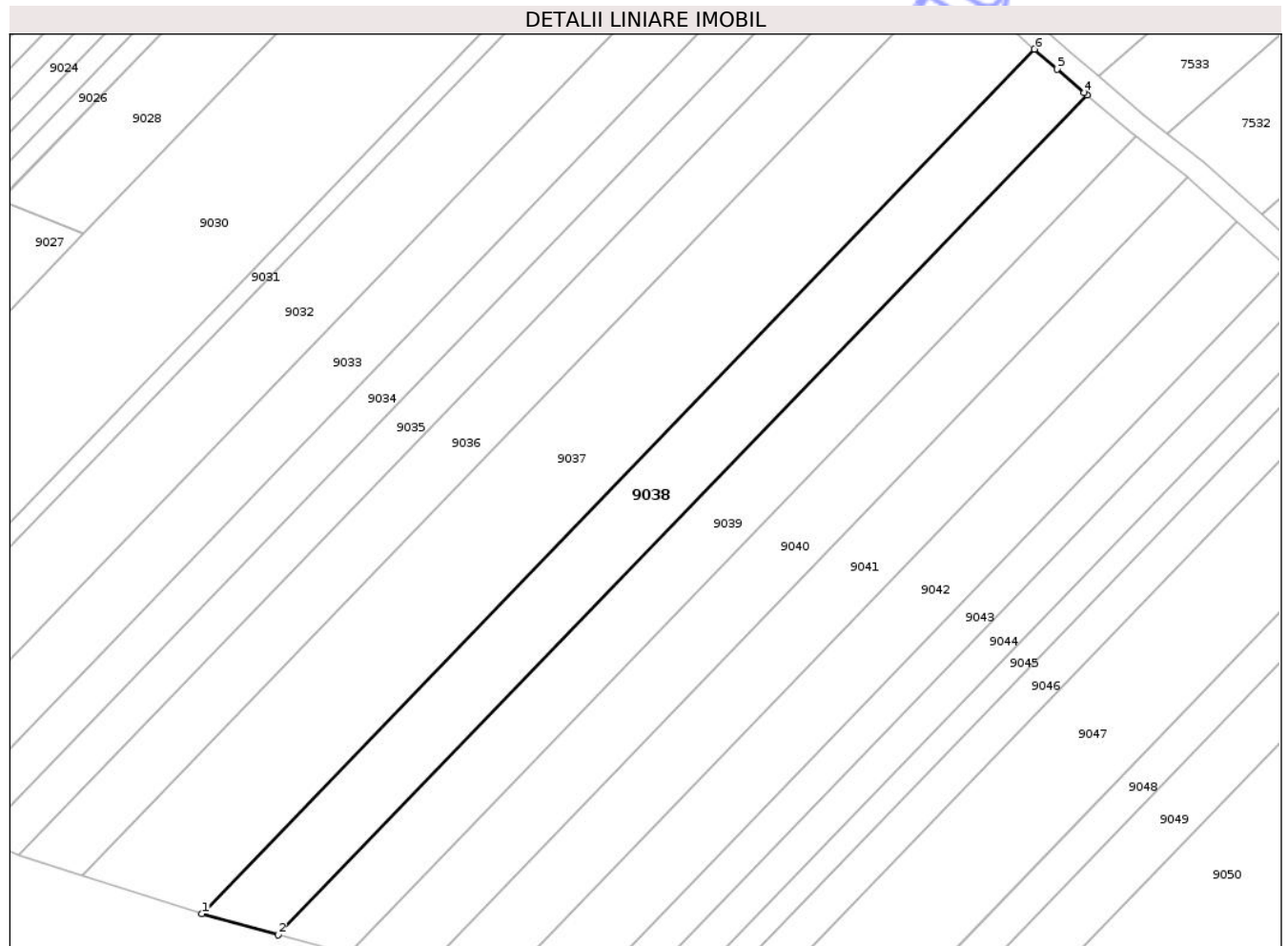
Inscrieri privind dezmembramintele dreptului de proprietate, drepturi reale de garanție și sarcini	Referințe
NU SUNT	

## Anexa Nr. 1 La Partea I

## Teren

Nr cadastral	Suprafața (mp)*	Observații / Referințe
	2.800	

\* Suprafața este determinată în planul de proiecție Stereo 70.



## Date referitoare la teren

Crt	Categorie folosință	Intra vilan	Suprafața (mp)	Tarla	Parcelă	Nr. topo	Observații / Referințe
1	faneata	NU	2.433	19	143/62	-	teren acoperit cu tufăriș și mărăciș
2	arabil	NU	367	19	143/62	-	

## Lungime Segmente

1) Valorile lungimilor segmentelor sunt obținute din proiecție în plan.

Punct început	X / Y	Punct sfârșit	X / Y	Lungime segment (** (m)
1	634.429,249 589.013,602	2	634.443,321 589.009,703	14.602
2	634.443,321 589.009,703	3	634.592,559 589.164,489	215.013
3	634.592,559 589.164,489	4	634.592,069 589.164,909	0.645
4	634.592,069 589.164,909	5	634.587,005 589.169,244	6.666

Punct început	X / Y	Punct sfârșit	X / Y	Lungime segment (** (m)
5	634.587,005 589.169,244	6	634.582,862 589.172,925	5.542
6	634.582,862 589.172,925	1	634.429,249 589.013,602	221.316

\*\* Lungimile segmentelor sunt determinate în planul de proiecție Stereo 70 și sunt rotunjite la 1 milimetru.

\*\*\* Distanța dintre puncte este formată din segmente cumulate ce sunt mai mici decât valoarea 1 milimetru.

Neutilizabil în Circuitul Civil



**DATE DESPRE IMOBILUL NR. 9040**

Oficiul de Cadastru și Publicitate Imobiliară NEAMT  
Biroul de Cadastru și Publicitate Imobiliară Roman

**A. Partea I. Descrierea imobilului**

TEREN Extravilan

Adresa: Jud. Neamt, Tarla "Pe Vale"

Nr. Crt	Nr cadastral Nr. topografic	Suprafața* (mp)	Observații / Referințe
A1		2.500	Sector cadastral:32 Teren neimprejmuit;

**B. Partea II. Proprietari și acte**

Inscrieri privitoare la dreptul de proprietate și alte drepturi reale	Referințe
<b>1 / 21/07/2025</b>	
Hotarare Judecatoreasca nr. 897, din 24/04/2017 emis de Judecatoria Roman;	
B1	A1
Intabulare, drept de PROPRIETATE, dobandit prin Hotarare Judecatoreasca, cota actuala 1/1	
1) CONDURAT GR. ANICA	

**C. Partea III. SARCINI .**

Inscrieri privind dezmembramintele dreptului de proprietate, drepturi reale de garanție și sarcini	Referințe
NU SUNT	

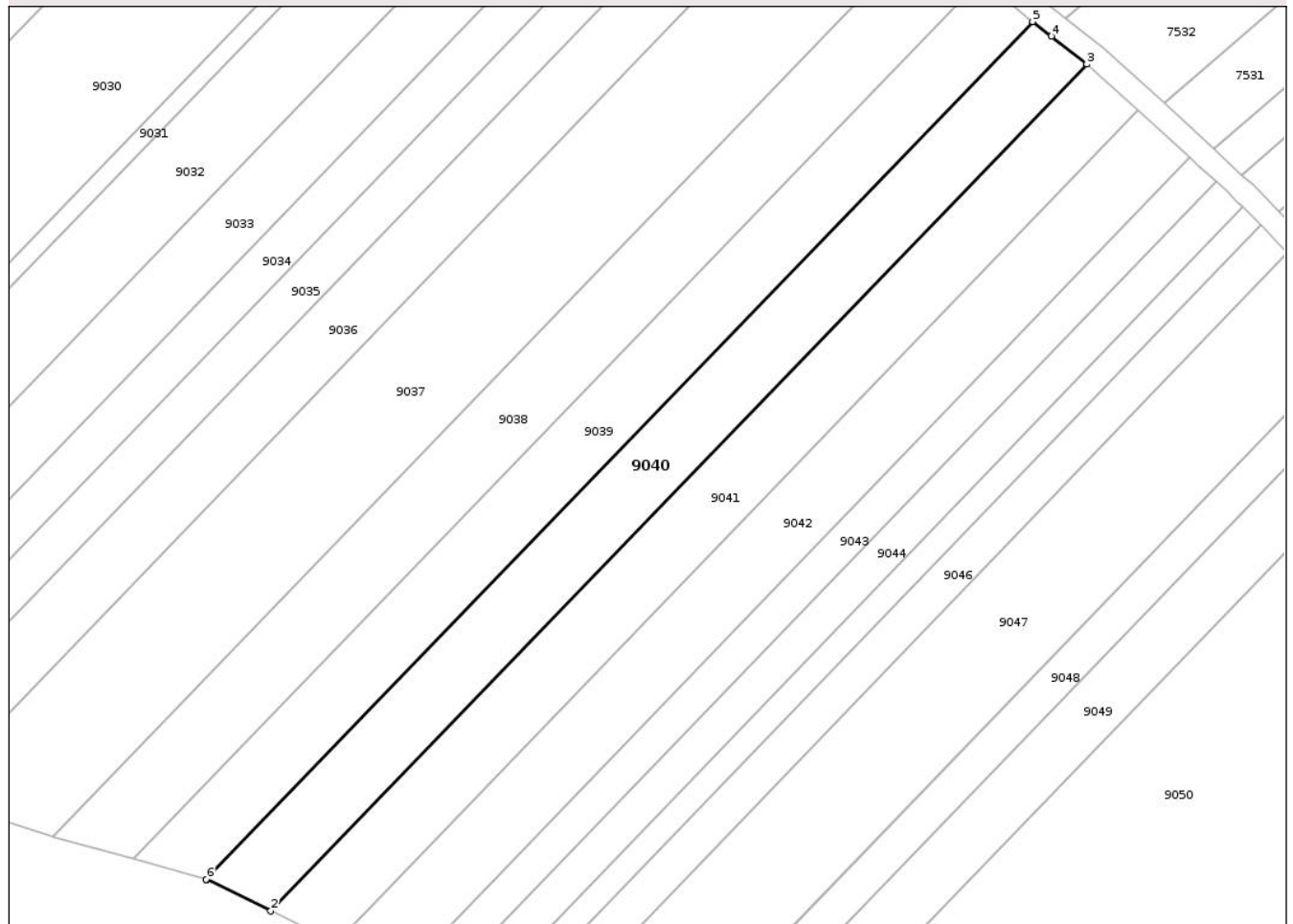
## Anexa Nr. 1 La Partea I

## Teren

Nr cadastral	Suprafața (mp)*	Observații / Referințe
	2.500	

\* Suprafața este determinată în planul de proiecție Stereo 70.

## DETALII LINIARE IMOBIL



## Date referitoare la teren

Crt	Categorie folosință	Intravilan	Suprafața (mp)	Tarla	Parcelă	Nr. topo	Observații / Referințe
1	faneata	NU	2.218	19	143/51	-	
2	arabil	NU	282	19	143/51	-	

## Lungime Segmente

1) Valorile lungimilor segmentelor sunt obținute din proiecție în plan.

Punct început	X / Y	Punct sfârșit	X / Y	Lungime segment (** (m))
1	634.456,301 589.006,107	2	634.467,572 589.000,568	12.559
2	634.467,572 589.000,568	3	634.611,079 589.149,409	206.756
3	634.611,079 589.149,409	4	634.604,852 589.154,275	7.903
4	634.604,852 589.154,275	5	634.601,56 589.156,848	4.178

Punct început	X / Y	Punct sfârşit	X / Y	Lungime segment (** (m)
5	634.601,56 589.156,848	6	634.456,238 589.006,124	209.371
6	634.456,238 589.006,124	1	634.456,301 589.006,107	0.065

\*\* Lungimile segmentelor sunt determinate în planul de proiecţie Stereo 70 şi sunt rotunjite la 1 milimetru.

\*\*\* Distanţa dintre puncte este formată din segmente cumulate ce sunt mai mici decât valoarea 1 milimetru.

Neutilizabil în Circuitul Civil





## DATE DESPRE IMOBILUL NR. 9042

Oficiul de Cadastru și Publicitate Imobiliară NEAMT  
Biroul de Cadastru și Publicitate Imobiliară Roman

## A. Partea I. Descrierea imobilului

TEREN Extravilan

Adresa: Jud. Neamt, Tarla "Pe Vale"

Nr. Crt	Nr cadastral Nr. topografic	Suprafața* (mp)	Observații / Referințe
A1		2.500	Sector cadastral:32 Teren neimprejmit;

## B. Partea II. Proprietari și acte

Inscrieri privitoare la dreptul de proprietate și alte drepturi reale	Referințe
<b>1 / 21/07/2025</b>	
Act Administrativ nr. 6/1211, din 12/03/1998 emis de CJPSDPAT Neamt;	
B1	A1
Intabulare, drept de PROPRIETATE, dobandit prin Reconstituire, cota actuala 1/1	
1) MOVILEANU GH. ECATERINA	

## C. Partea III. SARCINI .

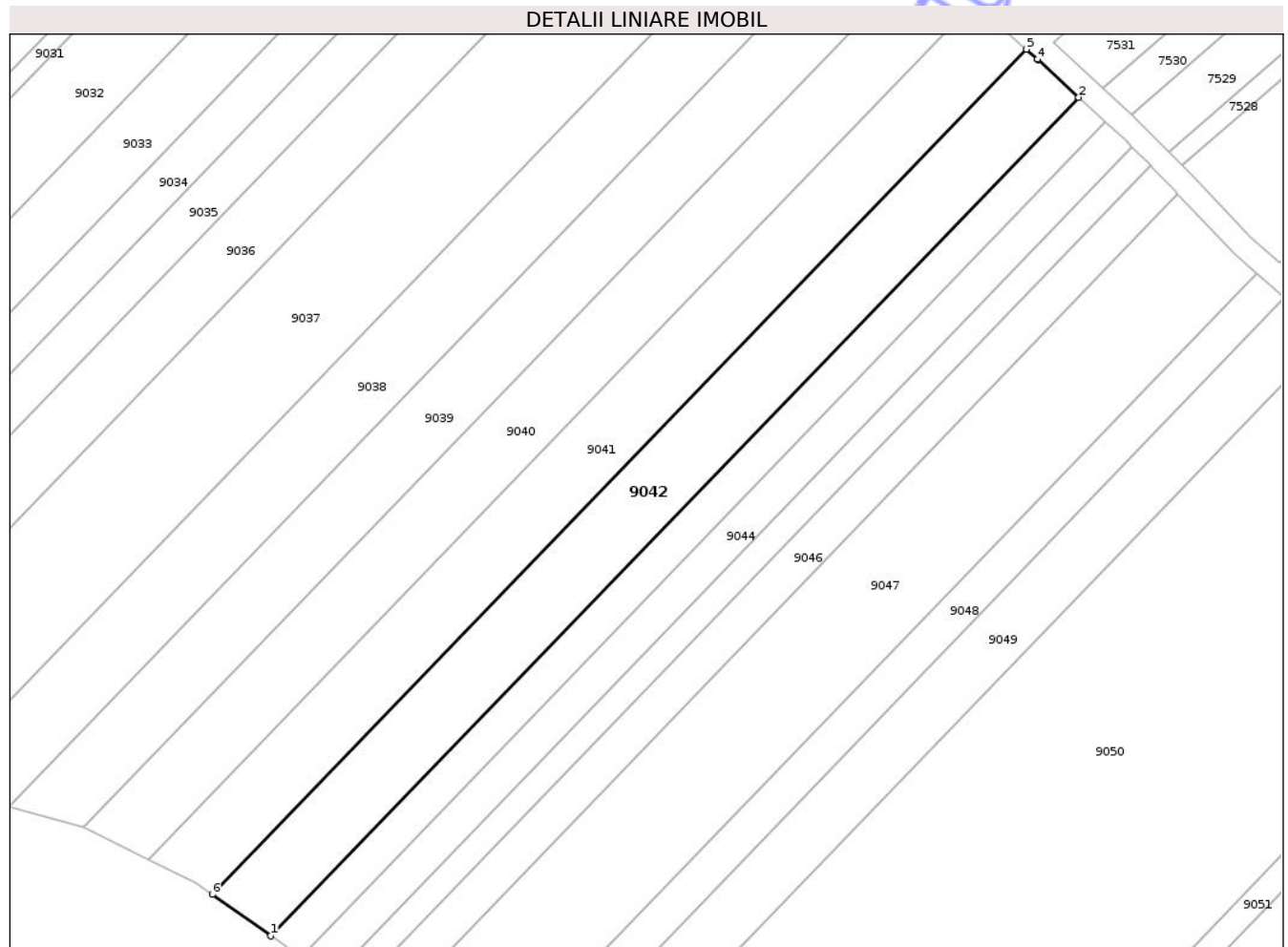
Inscrieri privind dezmembramintele dreptului de proprietate, drepturi reale de garanție și sarcini	Referințe
NU SUNT	

## Anexa Nr. 1 La Partea I

## Teren

Nr cadastral	Suprafața (mp)*	Observații / Referințe
	2.500	

\* Suprafața este determinată în planul de proiecție Stereo 70.



## Date referitoare la teren

Crt	Categorie folosință	Intravilan	Suprafața (mp)	Tarla	Parcelă	Nr. topo	Observații / Referințe
1	faneata	NU	1.879	19	143/59	-	teren acoperit cu tufăriș și mărăciș
2	vie	NU	621	19	143/59	-	

## Lungime Segmente

1) Valorile lungimilor segmentelor sunt obținute din proiecție în plan.

Punct început	X / Y	Punct sfârșit	X / Y	Lungime segment (** (m)
1	634.488,812 588.987,304	2	634.629,225 589.132,936	202.298
2	634.629,225 589.132,936	3	634.622,138 589.139,473	9.641
3	634.622,138 589.139,473	4	634.622,076 589.139,529	0.084
4	634.622,076 589.139,529	5	634.620,156 589.141,265	2.588

Punct început	X / Y	Punct sfârșit	X / Y	Lungime segment (** (m)
5	634.620,156 589.141,265	6	634.478,649 588.994,498	203.874
6	634.478,649 588.994,498	1	634.488,812 588.987,304	12.452

\*\* Lungimile segmentelor sunt determinate în planul de proiecție Stereo 70 și sunt rotunjite la 1 milimetru.

\*\*\* Distanța dintre puncte este formată din segmente cumulate ce sunt mai mici decât valoarea 1 milimetru.

Neutilizabil în Circuitul Civil



**DATE DESPRE IMOBILUL NR. 9044**

Oficiul de Cadastru și Publicitate Imobiliară NEAMT  
Biroul de Cadastru și Publicitate Imobiliară Roman

**A. Partea I. Descrierea imobilului**

TEREN Extravilan

Adresa: Jud. Neamt, Tarla "Pe Vale"

Nr. Crt	Nr cadastral Nr. topografic	Suprafața* (mp)	Observații / Referințe
A1		1.300	Sector cadastral:32 Teren neimprejmuit;

**B. Partea II. Proprietari și acte**

Inscrieri privitoare la dreptul de proprietate și alte drepturi reale	Referințe
<b>1 / 21/07/2025</b>	
Act Administrativ nr. 6/1921, din 25/06/1999 emis de CJPSDPAT Neamt;	
B1	A1
Intabulare, drept de PROPRIETATE, dobandit prin Reconstituire, cota actuala 1/1 1) CONSTANDIS GH. GH. ION	

**C. Partea III. SARCINI .**

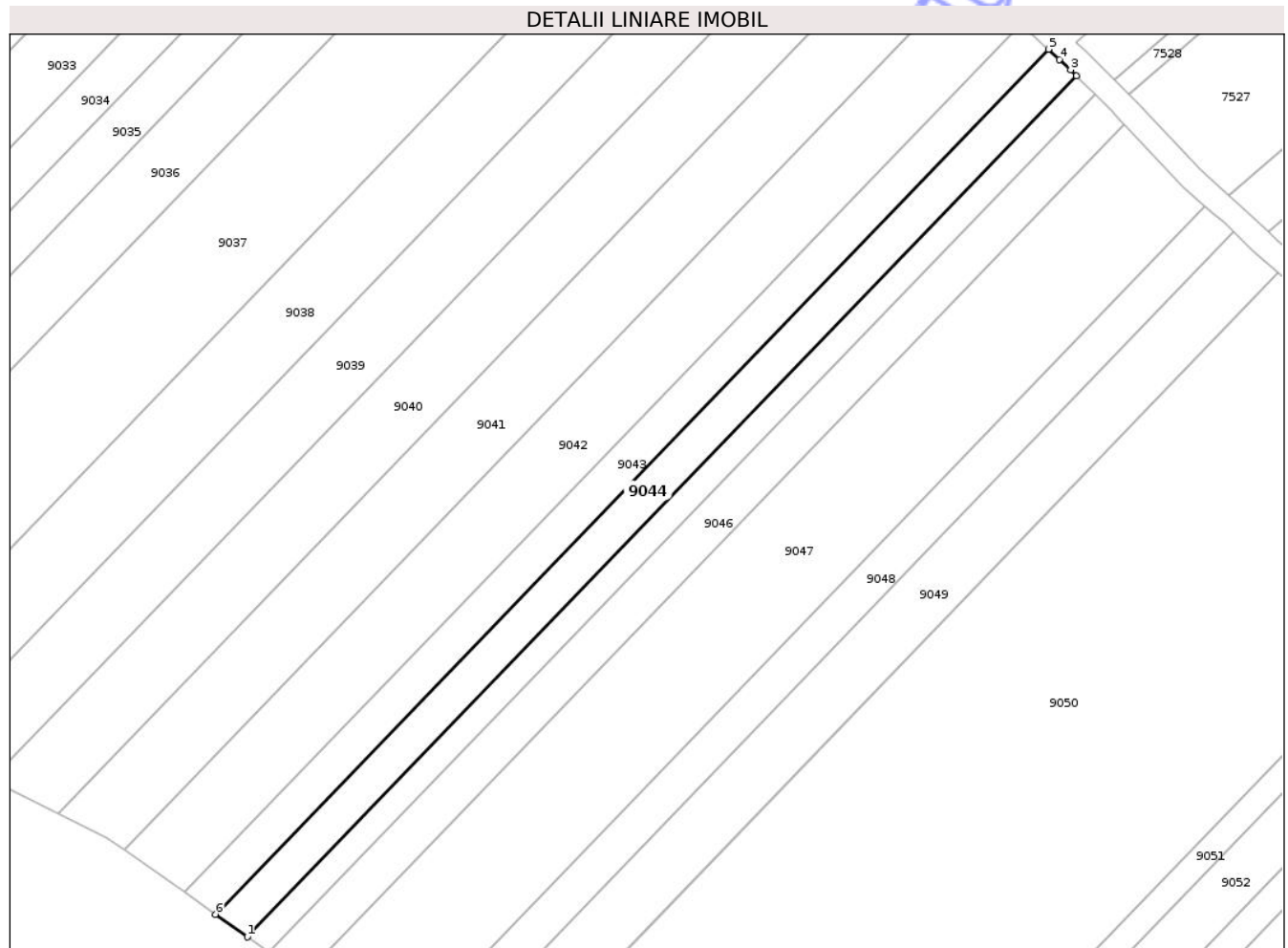
Inscrieri privind dezmembramintele dreptului de proprietate, drepturi reale de garanție și sarcini	Referințe
NU SUNT	

## Anexa Nr. 1 La Partea I

## Teren

Nr cadastral	Suprafața (mp)*	Observații / Referințe
	1.300	

\* Suprafața este determinată în planul de proiecție Stereo 70.



## Date referitoare la teren

Crt	Categorie folosință	Intra vilan	Suprafața (mp)	Tarla	Parcelă	Nr. topo	Observații / Referințe
1	faneata	NU	1.300	19	143/57	-	teren acoperit cu tufăriș și mărăciș

## Lungime Segmente

1) Valorile lungimilor segmentelor sunt obținute din proiecție în plan.

Punct început	X / Y	Punct sfârșit	X / Y	Lungime segment (** (m)
1	634.499,331 588.979,857	2	634.638,547 589.124,247	200.573
2	634.638,547 589.124,247	3	634.637,569 589.125,24	1.394
3	634.637,569 589.125,24	4	634.635,686 589.126,977	2.562
4	634.635,686 589.126,977	5	634.633,839 589.128,68	2.512
5	634.633,839 589.128,68	6	634.493,993 588.983,636	201.481

Punct început	X / Y	Punct sfârşit	X / Y	Lungime segment (** (m)
6	634.493,993 588.983,636	1	634.499,331 588.979,857	6.54

\*\* Lungimile segmentelor sunt determinate în planul de proiecţie Stereo 70 şi sunt rotunjite la 1 milimetru.

\*\*\* Distanţa dintre puncte este formată din segmente cumulate ce sunt mai mici decât valoarea 1 milimetru.

Neutilizabil în Circuitul Civil



**DATE DESPRE IMOBILUL NR. 9046**

Oficiul de Cadastru și Publicitate Imobiliară NEAMT  
Biroul de Cadastru și Publicitate Imobiliară Roman

**A. Partea I. Descrierea imobilului**

TEREN Extravilan

Adresa: Jud. Neamt, Tarla "Pe Vale"

Nr. Crt	Nr cadastral Nr. topografic	Suprafața* (mp)	Observații / Referințe
A1		1.357	Sector cadastral:32 Teren neimprejmuit;

**B. Partea II. Proprietari și acte**

Inscrieri privitoare la dreptul de proprietate și alte drepturi reale	Referințe
<b>1 / 21/07/2025</b>	
Act Administrativ nr. 6/2996, din 08/04/2003 emis de CJPSDPAT Neamt;	
B1	A1
Intabulare, drept de PROPRIETATE, dobandit prin Reconstituire, cota actuala 1/1	
1) POTOLEA D. CONSTANTIN	

**C. Partea III. SARCINI .**

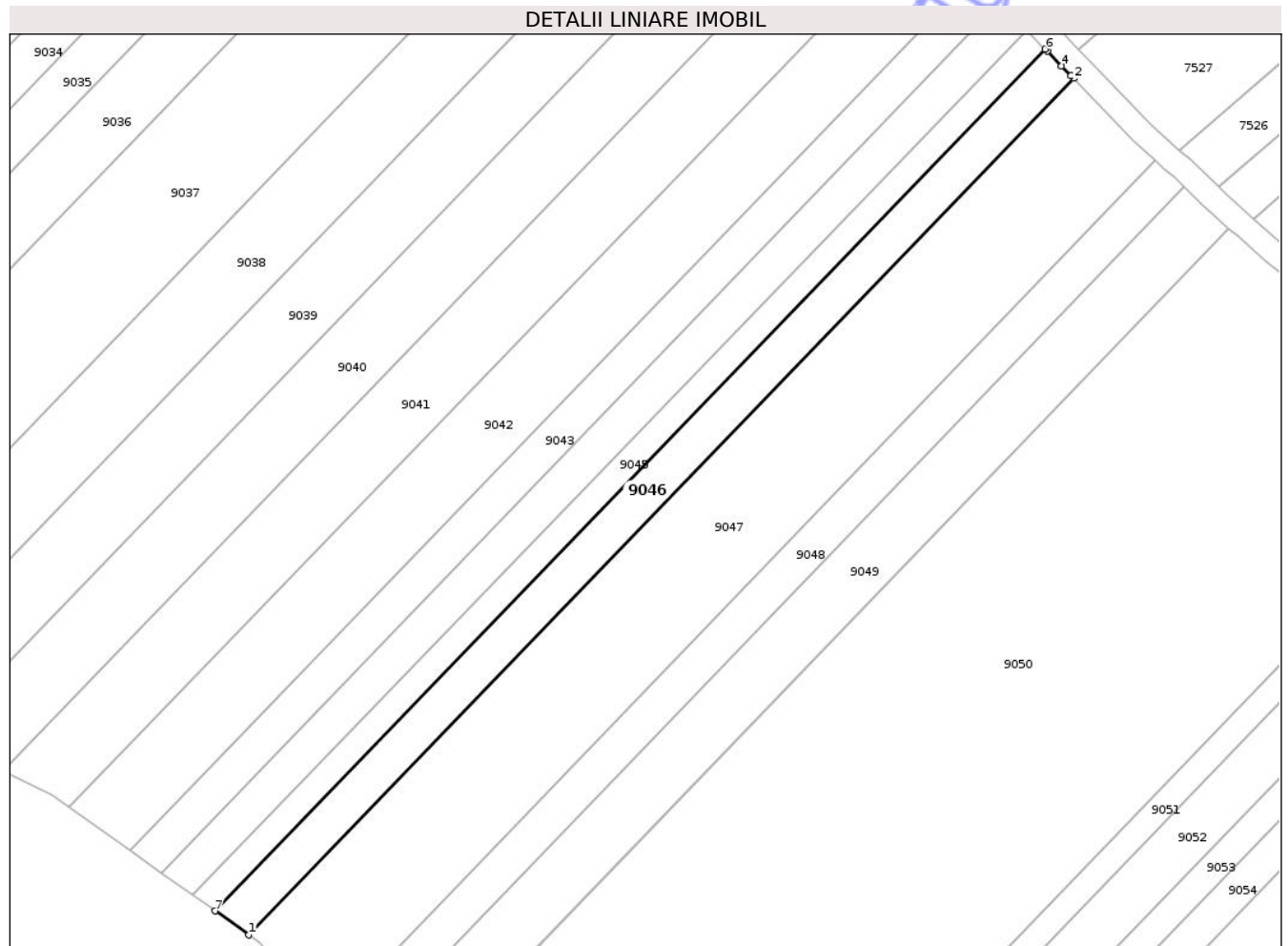
Inscrieri privind dezmembramintele dreptului de proprietate, drepturi reale de garanție și sarcini	Referințe
NU SUNT	

## Anexa Nr. 1 La Partea I

## Teren

Nr cadastral	Suprafața (mp)*	Observații / Referințe
	1.357	

\* Suprafața este determinată în planul de proiecție Stereo 70.



## Date referitoare la teren

Crt	Categorie folosință	Intra vilan	Suprafața (mp)	Tarla	Parcelă	Nr. topo	Observații / Referințe
1	faneata	NU	1.357	19	143/55A	-	teren acoperit cu tufăriș și mărăcișiș

## Lungime Segmente

1) Valorile lungimilor segmentelor sunt obținute din proiecție în plan.

Punct început	X / Y	Punct sfârșit	X / Y	Lungime segment (** (m)
1	634.508,668 588.973,246	2	634.646,475 589.116,176	198.544
2	634.646,475 589.116,176	3	634.646,02 589.116,655	0.661
3	634.646,02 589.116,655	4	634.644,447 589.118,254	2.243
4	634.644,447 589.118,254	5	634.642,052 589.120,686	3.413
5	634.642,052 589.120,686	6	634.641,702 589.121,042	0.499

Punct început	X / Y	Punct sfârșit	X / Y	Lungime segment (** (m)
6	634.641,702 589.121,042	7	634.503,043 588.977,229	199.771
7	634.503,043 588.977,229	1	634.508,668 588.973,246	6.892

\*\* Lungimile segmentelor sunt determinate în planul de proiecție Stereo 70 și sunt rotunjite la 1 milimetru.

\*\*\* Distanța dintre puncte este formată din segmente cumulate ce sunt mai mici decât valoarea 1 milimetru.

Neutilizabil în Circuitul Civil



**DATE DESPRE IMOBILUL NR. 9048**

Oficiul de Cadastru și Publicitate Imobiliară NEAMT  
Biroul de Cadastru și Publicitate Imobiliară Roman

**A. Partea I. Descrierea imobilului**

TEREN Extravilan

Adresa: Jud. Neamt, Tarla "Pe Vale"

Nr. Crt	Nr cadastral Nr. topografic	Suprafața* (mp)	Observații / Referințe
A1		1.300	Sector cadastral:32 Teren neimprejmuit;

**B. Partea II. Proprietari și acte**

Inscrieri privitoare la dreptul de proprietate și alte drepturi reale	Referințe
<b>1 / 21/07/2025</b>	
Hotarare Judecatoreasca nr. 952, din 20/03/2008 emis de Judecătoria Roman;	
B1	A1
Intabulare, drept de PROPRIETATE, dobandit prin Hotarare Judecatoreasca, cota actuala 1/1	
1) FUIOAGA N. VASILE 2) VENICIUC NICOLETA 3) FUIOAGA AGRIPINA 4) FUIOAGA ELENA 5) BADIU TATIANA 6) BEZERAU DORINA 7) FUIOAGA V. CONSTANTIN 8) FUIOAGA V. IONEL	

**C. Partea III. SARCINI .**

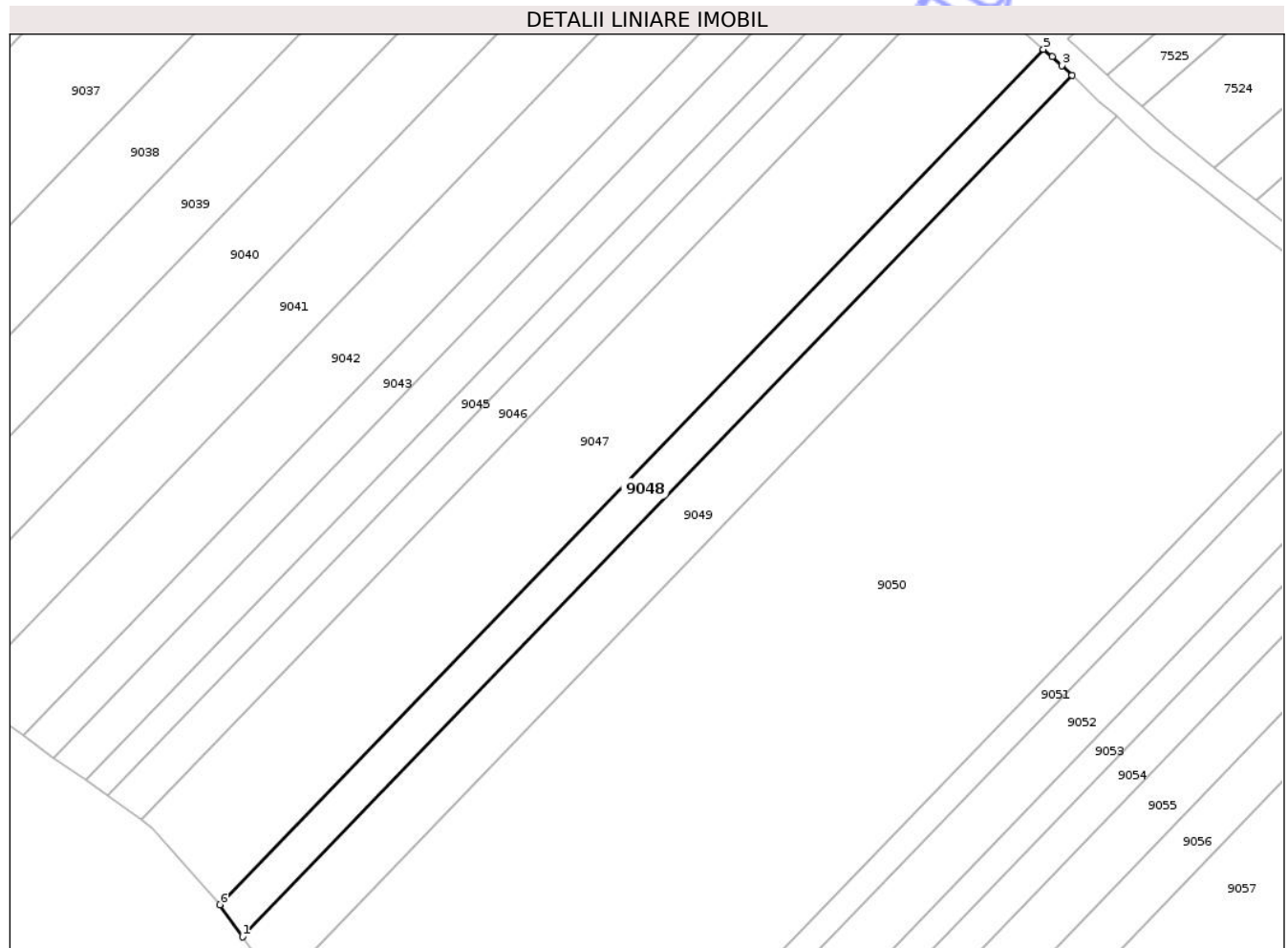
Inscrieri privind dezmembramintele dreptului de proprietate, drepturi reale de garanție și sarcini	Referințe
NU SUNT	

## Anexa Nr. 1 La Partea I

## Teren

Nr cadastral	Suprafața (mp)*	Observații / Referințe
	1.300	

\* Suprafața este determinată în planul de proiecție Stereo 70.



## Date referitoare la teren

Crt	Categorie folosință	Intra vilan	Suprafața (mp)	Tarla	Parcelă	Nr. topo	Observații / Referințe
1	faneata	NU	1.300	19	143/54	-	teren acoperit cu tufăriș și măcăciș

## Lungime Segmente

1) Valorile lungimilor segmentelor sunt obținute din proiecție în plan.

Punct început	X / Y	Punct sfârșit	X / Y	Lungime segment (** (m)
1	634.525,645 588.953,592	2	634.664,927 589.098,052	200.669
2	634.664,927 589.098,052	3	634.663,214 589.099,665	2.353
3	634.663,214 589.099,665	4	634.661,542 589.101,15	2.236
4	634.661,542 589.101,15	5	634.660,11 589.102,422	1.915
5	634.660,11 589.102,422	6	634.521,83 588.959,002	199.225

Punct început	X / Y	Punct sfârșit	X / Y	Lungime segment (** (m)
6	634.521,83 588.959,002	1	634.525,645 588.953,592	6.62

\*\* Lungimile segmentelor sunt determinate în planul de proiecție Stereo 70 și sunt rotunjite la 1 milimetru.

\*\*\* Distanța dintre puncte este formată din segmente cumulate ce sunt mai mici decât valoarea 1 milimetru.

Neutilizabil în Circuitul Civil



**DATE DESPRE IMOBILUL NR. 9050**

Oficiul de Cadastru și Publicitate Imobiliară NEAMT  
Biroul de Cadastru și Publicitate Imobiliară Roman

**A. Partea I. Descrierea imobilului**

TEREN Extravilan

Adresa: Jud. Neamt, Tarla "Pe Vale"

Nr. Crt	Nr cadastral Nr. topografic	Suprafața* (mp)	Observații / Referințe
A1	54806	11.481	Sector cadastral:32 Teren neimprejmuit;

**B. Partea II. Proprietari și acte**

Inscrieri privitoare la dreptul de proprietate și alte drepturi reale	Referințe
<b>58238 / 05/12/2023</b>	
Act Notarial nr. 20, din 17/11/2023 emis de N.P. DASCĂLU Oana (act notarial nr ACT de partaj voluntar autentificat sub nr. 154 din 20.02.2015, emis de N.P. BURGHELEA Alina ELENA);	
B10 Intabulare, drept de PROPRIETATE, cu titlu de partaj voluntar, dobandit prin Conventie, cota actuala 1/1, cota initiala 1/1	A1
1) HĂISU RUXANDRA	

**C. Partea III. SARCINI .**

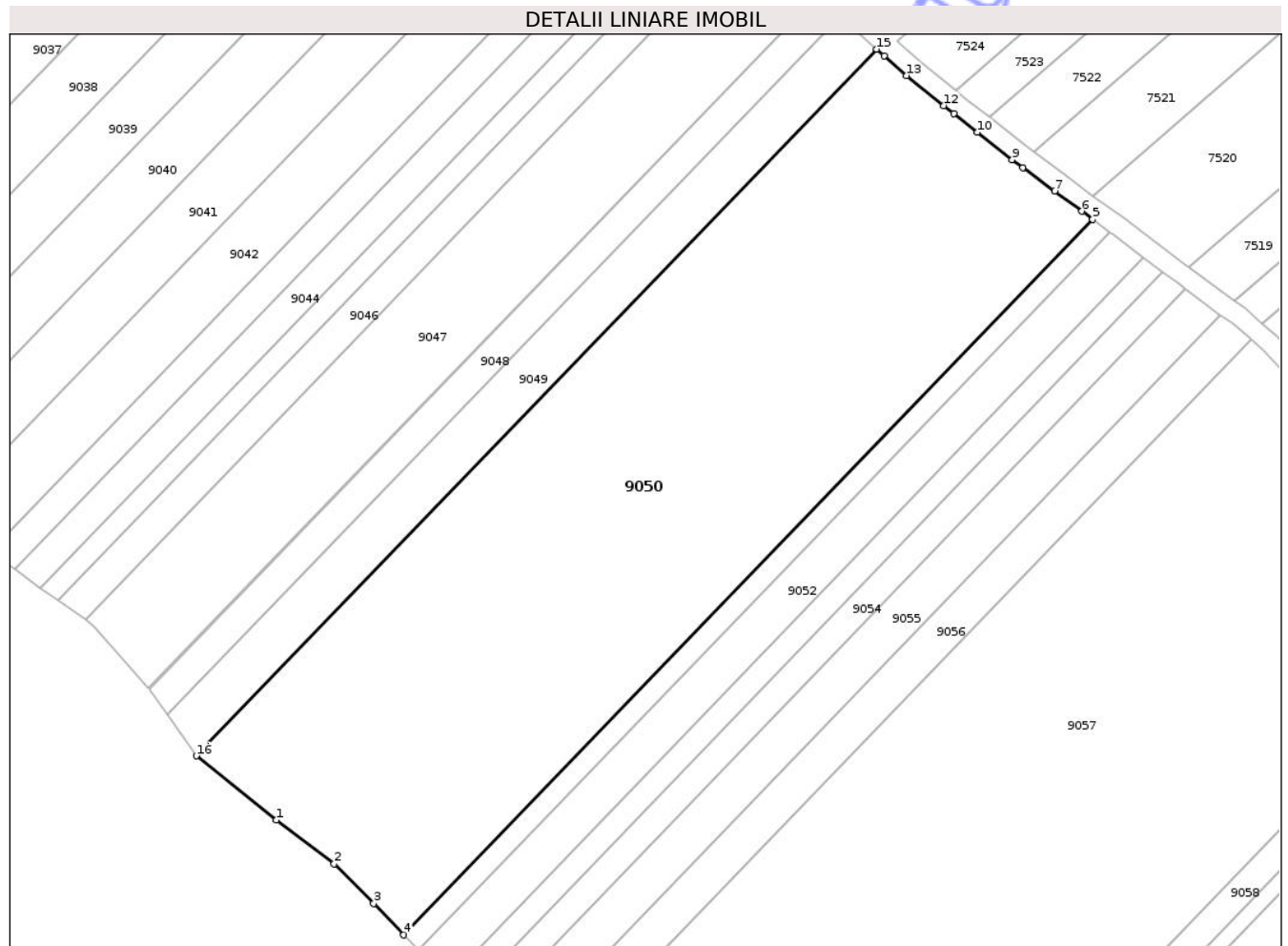
Inscrieri privind dezmembramintele dreptului de proprietate, drepturi reale de garanție și sarcini	Referințe
NU SUNT	

## Anexa Nr. 1 La Partea I

## Teren

Nr cadastral	Suprafața (mp)*	Observații / Referințe
54806	11.481	

\* Suprafața este determinată în planul de proiecție Stereo 70.



## Date referitoare la teren

Crt	Categorie folosință	Intra vilan	Suprafața (mp)	Tarla	Parcelă	Nr. topo	Observații / Referințe
1	pașune	NU	11.481	19	143/52	-	

## Lungime Segmente

1) Valorile lungimilor segmentelor sunt obținute din proiecție în plan.

Punct început	X / Y	Punct sfârșit	X / Y	Lungime segment (** (m)
1	634.548,241 588.931,866	2	634.560,178 588.922,806	14.986
2	634.560,178 588.922,806	3	634.568,356 588.914,644	11.554
3	634.568,356 588.914,644	4	634.574,557 588.908,114	9.005
4	634.574,557 588.908,114	5	634.717,136 589.055,992	205.418
5	634.717,136 589.055,992	6	634.714,888 589.057,653	2.795

Punct început	X / Y	Punct sfârșit	X / Y	Lungime segment (** (m)
6	634.714,888 589.057,653	7	634.709,212 589.061,845	7.056
7	634.709,212 589.061,845	8	634.702,654 589.066,698	8.158
8	634.702,654 589.066,698	9	634.700,46 589.068,322	2.73
9	634.700,46 589.068,322	10	634.693,302 589.073,981	9.125
10	634.693,302 589.073,981	11	634.688,39 589.077,865	6.262
11	634.688,39 589.077,865	12	634.686,33 589.079,507	2.634
12	634.686,33 589.079,507	13	634.678,588 589.085,681	9.902
13	634.678,588 589.085,681	14	634.673,954 589.089,792	6.195
14	634.673,954 589.089,792	15	634.672,423 589.091,15	2.046
15	634.672,423 589.091,15	16	634.531,634 588.945,128	202.84
16	634.531,634 588.945,128	1	634.548,241 588.931,866	21.253

\*\* Lungimile segmentelor sunt determinate în planul de proiecție Stereo 70 și sunt rotunjite la 1 milimetru.

\*\*\* Distanța dintre puncte este formată din segmente cumulate ce sunt mai mici decât valoarea 1 milimetru.



**DATE DESPRE IMOBILUL NR. 9051**

Oficiul de Cadastru și Publicitate Imobiliară NEAMT  
Biroul de Cadastru și Publicitate Imobiliară Roman

**A. Partea I. Descrierea imobilului**

TEREN Extravilan

Adresa: Jud. Neamt, Tarla "Pe Vale"

Nr. Crt	Nr cadastral Nr. topografic	Suprafața* (mp)	Observații / Referințe
A1		900	Sector cadastral:32 Teren neimprejmuit;

**B. Partea II. Proprietari și acte**

Inscrieri privitoare la dreptul de proprietate și alte drepturi reale	Referințe
<b>1 / 21/07/2025</b>	
Act Administrativ nr. 6/645, din 14/01/2002 emis de CJPSDPAT Neamt;	
B1	A1
Intabulare, drept de PROPRIETATE, dobandit prin Reconstituire, cota actuala 1/1	
1) CIOBANU GH. CONSTANTIN	

**C. Partea III. SARCINI .**

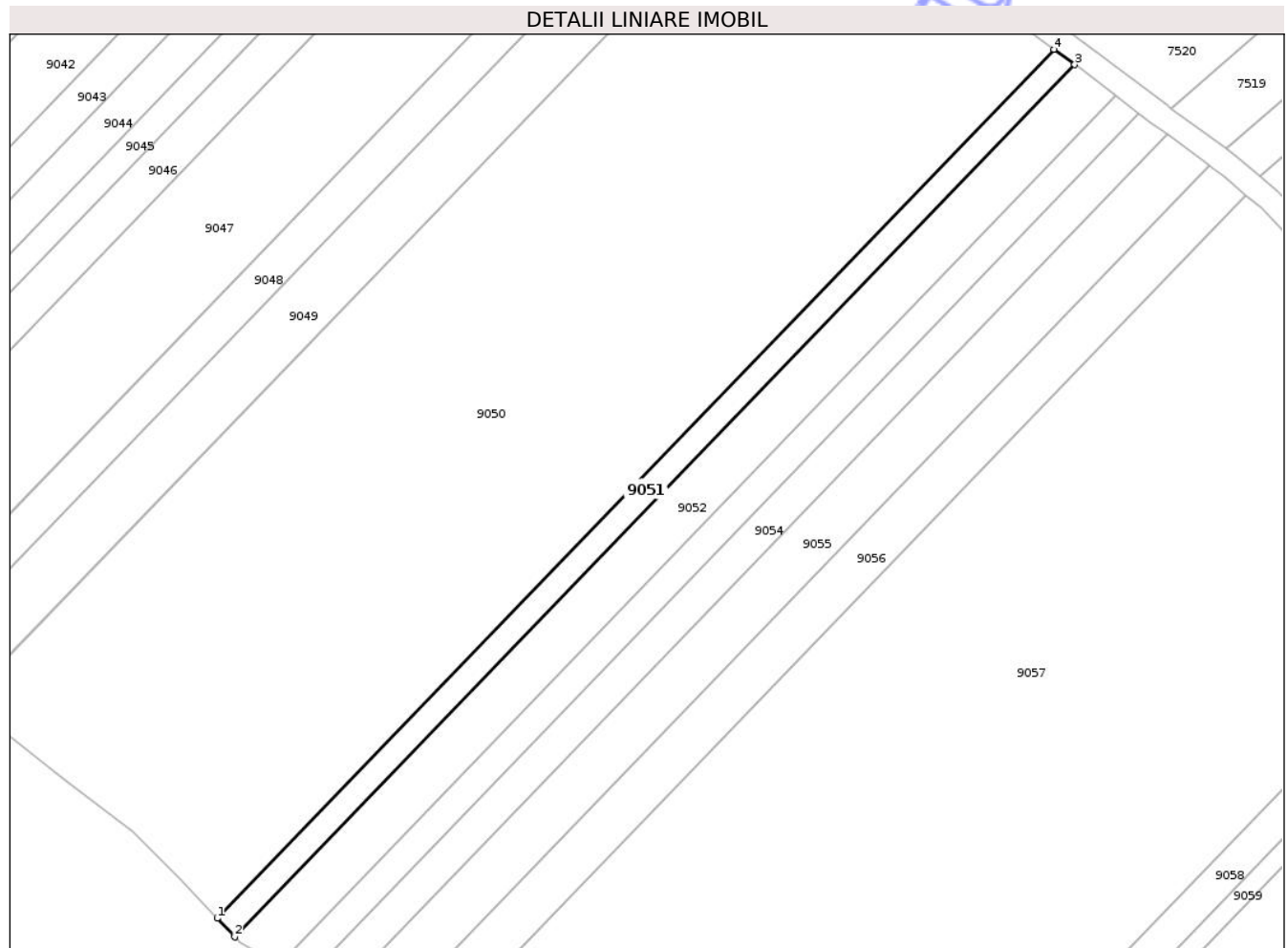
Inscrieri privind dezmembramintele dreptului de proprietate, drepturi reale de garanție și sarcini	Referințe
NU SUNT	

## Anexa Nr. 1 La Partea I

## Teren

Nr cadastral	Suprafața (mp)*	Observații / Referințe
	900	

\* Suprafața este determinată în planul de proiecție Stereo 70.



## Date referitoare la teren

Crt	Categorie folosință	Intra vilan	Suprafața (mp)	Tarla	Parcelă	Nr. topo	Observații / Referințe
1	faneata	NU	900	19	143/50	-	teren acoperit cu tufăriș și mărăciș

## Lungime Segmente

1) Valorile lungimilor segmentelor sunt obținute din proiecție în plan.

Punct început	X / Y	Punct sfârșit	X / Y	Lungime segment (** (m)
1	634.574,557 588.908,114	2	634.577,571 588.904,939	4.378
2	634.577,571 588.904,939	3	634.720,684 589.053,372	206.188
3	634.720,684 589.053,372	4	634.717,136 589.055,992	4.411
4	634.717,136 589.055,992	1	634.574,557 588.908,114	205.418

\*\* Lungimile segmentelor sunt determinate în planul de proiecție Stereo 70 și sunt rotunjite la 1 milimetru.

\*\*\* Distanţa dintre puncte este formată din segmente cumulate ce sunt mai mici decât valoarea 1 milimetru.

Neutilizabil în Circuitul  
Civil



**DATE DESPRE IMOBILUL NR. 9054**

Oficiul de Cadastru și Publicitate Imobiliară NEAMT  
Biroul de Cadastru și Publicitate Imobiliară Roman

**A. Partea I. Descrierea imobilului**

TEREN Extravilan

Adresa: Jud. Neamt, Tarla "Pe Vale"

Nr. Crt	Nr cadastral Nr. topografic	Suprafața* (mp)	Observații / Referințe
A1	54805	1.200	Sector cadastral:32 Teren neimprejmuit;

**B. Partea II. Proprietari și acte**

Inscrieri privitoare la dreptul de proprietate și alte drepturi reale	Referințe
<b>43402 / 12/09/2023</b>	
Act Administrativ nr. 6/691, din 05/05/2003 emis de CJPSDPAT Neamt (act notarial nr Act de partaj voluntar autentificat sub nr. 154 din 20.02.2015, emis de BIN Burghelea Alina Elena; act administrativ nr CERTIFICAT de atestare fiscală nr. 1608 din 17.08.2023, emis de com. Bahna; act notarial nr CERTIFICAT de moștenitor nr. 11 din 20.02.2015, emis de BIN Burghelea Alina Elena);	
B8 se respinge cererea de intabulare a dreptului de proprietate introdusă de PFA Pânzaru Ciprian pentru Hăisu Ruxandra, în baza Actului De Partaj Voluntar autentificat sub Nr. 154 din 20.02.2015 de BIN Burghelea Alina Elena	A1
<b>58239 / 05/12/2023</b>	
Act Notarial nr. 154, din 20/02/2015 emis de N.P. Burghelea Alina ELENA (act notarial nr INCHEIERE DE RECTIFICARE NR..20 din 17.11.2023, emis de DASCĂLU Oana);	
B10 Intabulare, drept de PROPRIETATE, cu titlu de partaj voluntar, dobândit prin Conventie, cota actuală 1/1, cota inițială 1/1 1) HĂISU RUXANDRA, bun propriu ;	A1

**C. Partea III. SARCINI .**

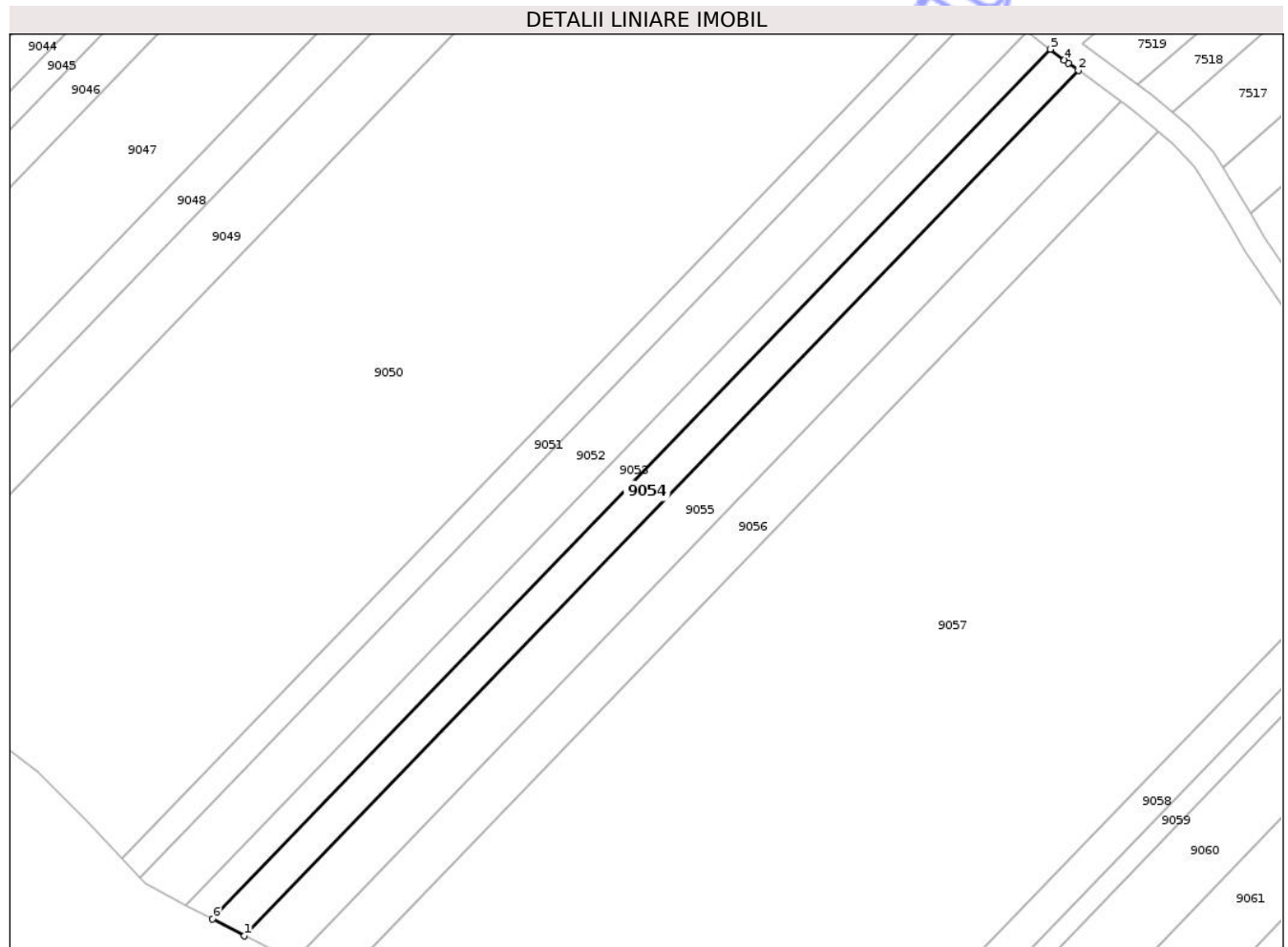
Inscrieri privind dezmembramintele dreptului de proprietate, drepturi reale de garanție și sarcini	Referințe
NU SUNT	

## Anexa Nr. 1 La Partea I

## Teren

Nr cadastral	Suprafața (mp)*	Observații / Referințe
54805	1.200	

\* Suprafața este determinată în planul de proiecție Stereo 70.



## Date referitoare la teren

Crt	Categorie folosință	Intra vilan	Suprafața (mp)	Tarla	Parcelă	Nr. topo	Observații / Referințe
1	pasune	NU	1.200	19	143/46	-	

## Lungime Segmente

1) Valorile lungimilor segmentelor sunt obținute din proiecție în plan.

Punct început	X / Y	Punct sfârșit	X / Y	Lungime segment (** (m)
1	634.595,209 588.895,117	2	634.736,375 589.041,531	203.384
2	634.736,375 589.041,531	3	634.734,714 589.042,751	2.061
3	634.734,714 589.042,751	4	634.734,001 589.043,274	0.884
4	634.734,001 589.043,274	5	634.731,621 589.045,081	2.988
5	634.731,621 589.045,081	6	634.589,795 588.897,984	204.333

Punct început	X / Y	Punct sfârşit	X / Y	Lungime segment (** (m)
6	634.589,795 588.897,984	1	634.595,209 588.895,117	6.126

\*\* Lungimile segmentelor sunt determinate în planul de proiecţie Stereo 70 şi sunt rotunjite la 1 milimetru.

\*\*\* Distanţa dintre puncte este formată din segmente cumulate ce sunt mai mici decât valoarea 1 milimetru.

Neutilizabil în Circuitul Civil



**DATE DESPRE IMOBILUL NR. 9055**

Oficiul de Cadastru și Publicitate Imobiliară NEAMT  
Biroul de Cadastru și Publicitate Imobiliară Roman

**A. Partea I. Descrierea imobilului**

TEREN Extravilan

Adresa: Jud. Neamt, Tarla "Pe Vale"

Nr. Crt	Nr cadastral Nr. topografic	Suprafața* (mp)	Observații / Referințe
A1		1.800	Sector cadastral:32 Teren neimprejmuit;

**B. Partea II. Proprietari și acte**

Inscrieri privitoare la dreptul de proprietate și alte drepturi reale	Referințe
<b>1 / 21/07/2025</b>	
Act Administrativ nr. 6/679, din 15/06/2001 emis de CJPSDPAT Neamt;	
B1	A1
Intabulare, drept de PROPRIETATE, dobandit prin Reconstituire, cota actuala 1/1 1) POTOLEA V. DUMITRU	

**C. Partea III. SARCINI .**

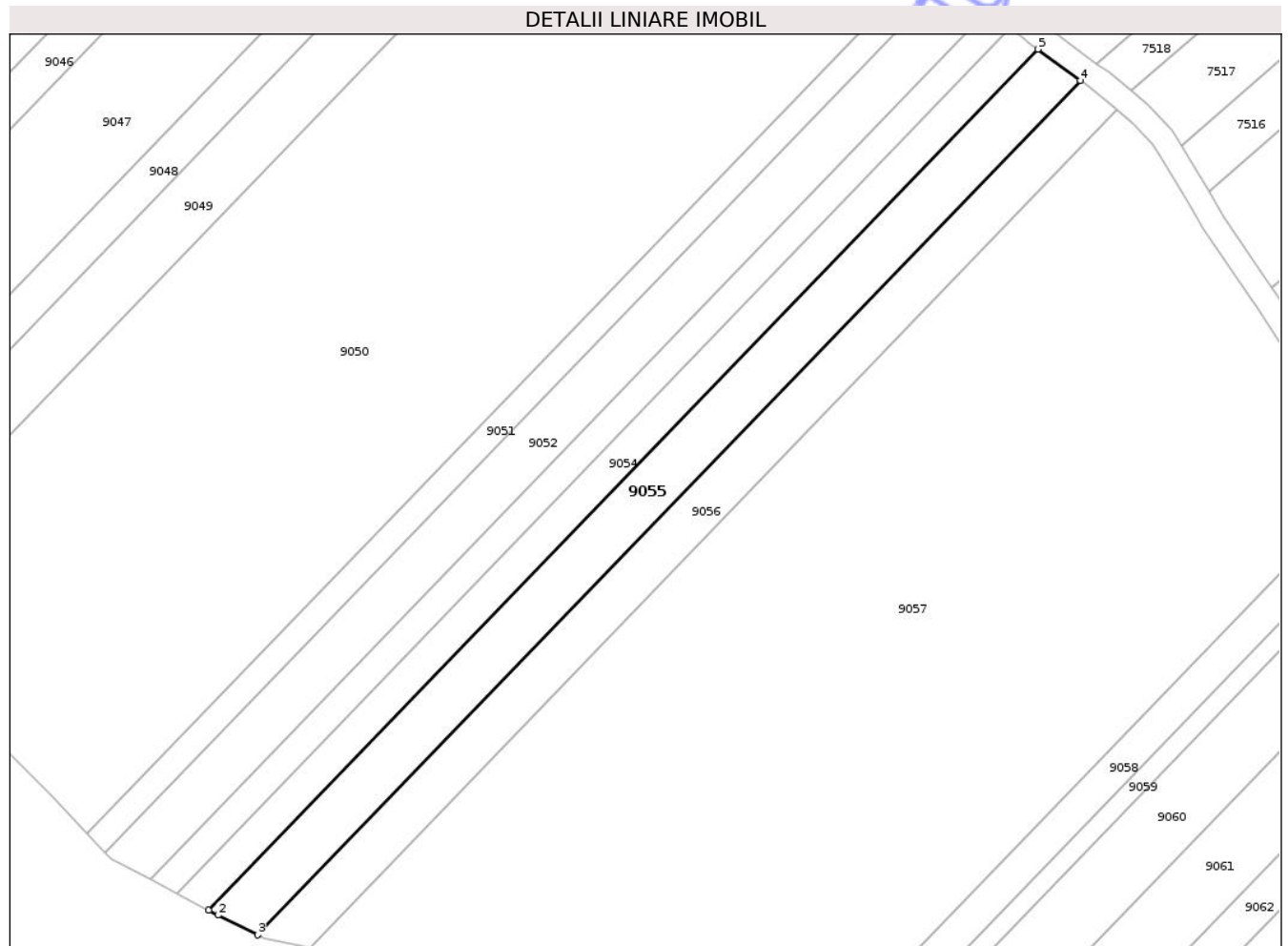
Inscrieri privind dezmembramintele dreptului de proprietate, drepturi reale de garanție și sarcini	Referințe
NU SUNT	

## Anexa Nr. 1 La Partea I

## Teren

Nr cadastral	Suprafața (mp)*	Observații / Referințe
	1.800	

\* Suprafața este determinată în planul de proiecție Stereo 70.



## Date referitoare la teren

Crt	Categorie folosință	Intra vilan	Suprafața (mp)	Tarla	Parcelă	Nr. topo	Observații / Referințe
1	faneata	NU	1.800	19	143/45	-	teren acoperit cu tufăriș și mărăciș

## Lungime Segmente

1) Valorile lungimilor segmentelor sunt obținute din proiecție în plan.

Punct început	X / Y	Punct sfârșit	X / Y	Lungime segment (** (m)
1	634.595,209 588.895,117	2	634.596,778 588.894,286	1.775
2	634.596,778 588.894,286	3	634.603,506 588.890,924	7.521
3	634.603,506 588.890,924	4	634.743,598 589.036,224	201.836
4	634.743,598 589.036,224	5	634.736,375 589.041,531	8.963
5	634.736,375 589.041,531	1	634.595,209 588.895,117	203.384

\*\* Lungimile segmentelor sunt determinate în planul de proiecție Stereo 70 și sunt rotunjite la 1 milimetru.

\*\*\* Distanța dintre puncte este formată din segmente cumulate ce sunt mai mici decât valoarea 1 milimetru.

Neutilizabil în Circuitul  
Civil



**DATE DESPRE IMOBILUL NR. 9057**

Oficiul de Cadastru și Publicitate Imobiliară NEAMT  
Biroul de Cadastru și Publicitate Imobiliară Roman

**A. Partea I. Descrierea imobilului**

TEREN Extravilan

Adresa: Jud. Neamt, Tarla "Pe Vale"

Nr. Crt	Nr cadastral Nr. topografic	Suprafața* (mp)	Observații / Referințe
A1		12.900	Sector cadastral:32 Teren neimprejmuit;

**B. Partea II. Proprietari și acte**

Inscrieri privitoare la dreptul de proprietate și alte drepturi reale	Referințe
<b>1 / 21/07/2025</b>	
Act Administrativ nr. 6/1315, din 09/07/1997 emis de CJPSDPAT Neamt;	
B1	A1
Intabulare, drept de PROPRIETATE, dobandit prin Reconstituire, cota actuala 1/1 1) TIRON C. MĂNDIȚA	

**C. Partea III. SARCINI .**

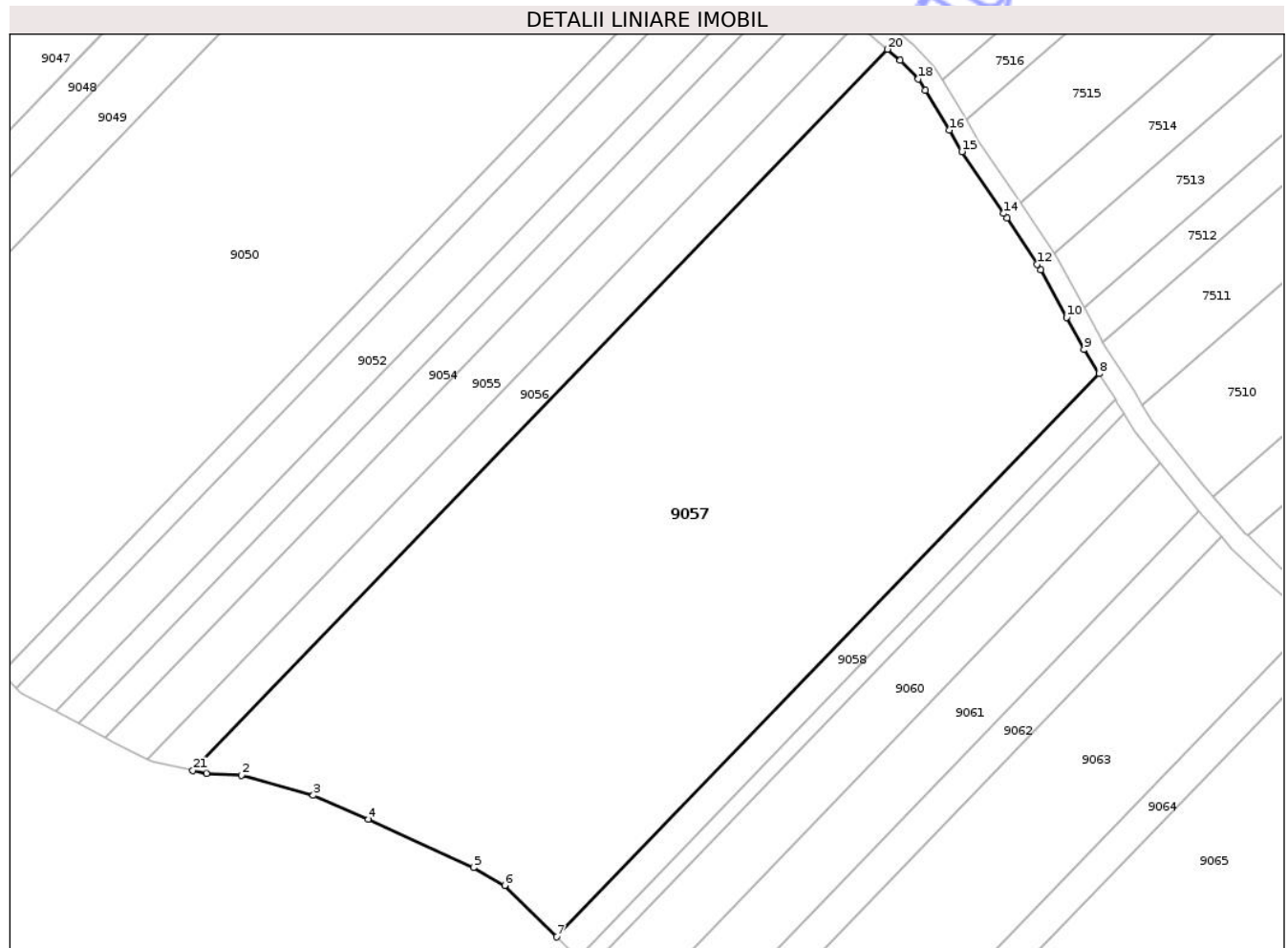
Inscrieri privind dezmembramintele dreptului de proprietate, drepturi reale de garanție și sarcini	Referințe
NU SUNT	

## Anexa Nr. 1 La Partea I

## Teren

Nr cadastral	Suprafața (mp)*	Observații / Referințe
	12.900	

\* Suprafața este determinată în planul de proiecție Stereo 70.



## Date referitoare la teren

Crt	Categorie folosință	Intra vilan	Suprafața (mp)	Tarla	Parcelă	Nr. topo	Observații / Referințe
1	faneata	NU	12.900	19	143/43	-	teren acoperit cu tufăriș și mărăcișiș

## Lungime Segmente

1) Valorile lungimilor segmentelor sunt obținute din proiecție în plan.

Punct început	X / Y	Punct sfârșit	X / Y	Lungime segment (** (m)
1	634.615,182 588.888,113	2	634.622,061 588.887,751	6.889
3	634.636,272 588.883,77	4	634.647,177 588.879,086	11.868
5	634.667,981 588.869,537	6	634.674,136 588.866,009	7.094
7	634.684,392 588.855,825	8	634.791,708 588.967,13	154.614
9	634.788,743 588.971,869	10	634.785,287 588.978,237	7.245

Punct început	X / Y	Punct sfârșit	X / Y	Lungime segment (** (m)
2	634.622,061 588.887,751	3	634.636,272 588.883,77	14.758
4	634.647,177 588.879,086	5	634.667,981 588.869,537	22.891
6	634.674,136 588.866,009	7	634.684,392 588.855,825	14.453
8	634.791,708 588.967,13	9	634.788,743 588.971,869	5.59
10	634.785,287 588.978,237	11	634.780,187 588.987,638	10.695

Punct început	X / Y	Punct sfârşit	X / Y	Lungime segment (** (m)
11	634.780,187 588.987,638	12	634.779,48 588.988,716	1.289
13	634.773,484 588.997,855	14	634.772,875 588.998,754	1.086
15	634.764,603 589.010,983	16	634.762,065 589.015,209	4.93
17	634.757,335 589.023,08	18	634.755,983 589.025,331	2.626
19	634.752,409 589.029,054	20	634.749,866 589.031,204	3.33
21	634.612,468 588.888,699	1	634.615,182 588.888,113	2.777

Punct început	X / Y	Punct sfârşit	X / Y	Lungime segment (** (m)
12	634.779,48 588.988,716	13	634.773,484 588.997,855	10.93
14	634.772,875 588.998,754	15	634.764,603 589.010,983	14.764
16	634.762,065 589.015,209	17	634.757,335 589.023,08	9.183
18	634.755,983 589.025,331	19	634.752,409 589.029,054	5.161
20	634.749,866 589.031,204	21	634.612,468 588.888,699	197.954

\*\* Lungimile segmentelor sunt determinate în planul de proiecţie Stereo 70 şi sunt rotunjite la 1 milimetru.

\*\*\* Distanţa dintre puncte este formată din segmente cumulate ce sunt mai mici decât valoarea 1 milimetru.



**DATE DESPRE IMOBILUL NR. 9059**

Oficiul de Cadastru și Publicitate Imobiliară NEAMT  
Biroul de Cadastru și Publicitate Imobiliară Roman

**A. Partea I. Descrierea imobilului**

TEREN Extravilan

Adresa: Jud. Neamt, Tarla "Pe Vale"

Nr. Crt	Nr cadastral Nr. topografic	Suprafața* (mp)	Observații / Referințe
A1		500	Sector cadastral:32 Teren neimprejmuit;

**B. Partea II. Proprietari și acte**

Inscrieri privitoare la dreptul de proprietate și alte drepturi reale	Referințe
<b>1 / 21/07/2025</b>	
Act Administrativ nr. 6/702, din 30/03/2007 emis de CJPSDPAT Neamt;	
B1	A1
Intabulare, drept de PROPRIETATE, dobandit prin Reconstituire, cota actuala 1/1	
1) TAMBA C. GHEORGHE	

**C. Partea III. SARCINI .**

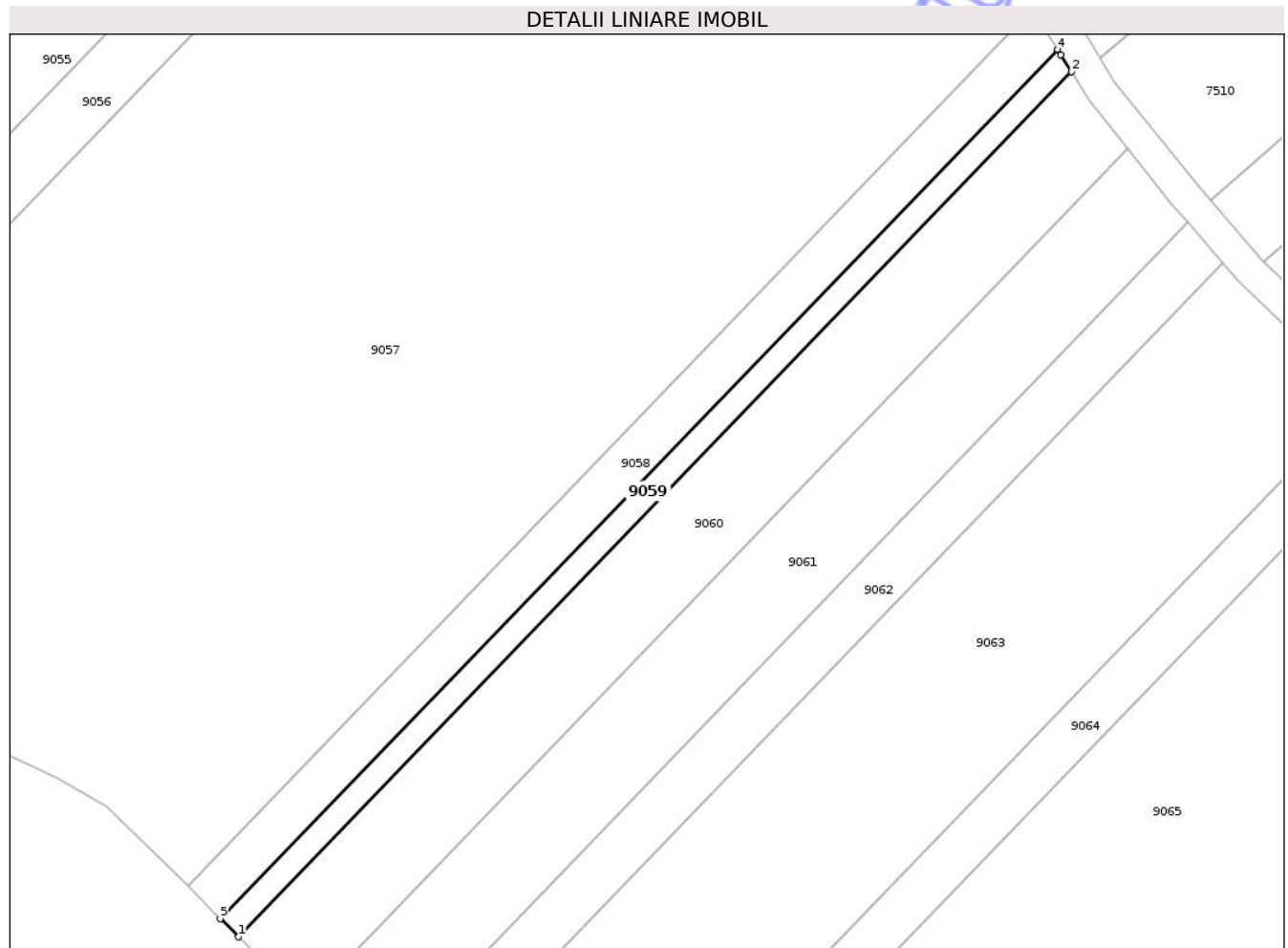
Inscrieri privind dezmembramintele dreptului de proprietate, drepturi reale de garanție și sarcini	Referințe
NU SUNT	

## Anexa Nr. 1 La Partea I

## Teren

Nr cadastral	Suprafața (mp)*	Observații / Referințe
	500	

\* Suprafața este determinată în planul de proiecție Stereo 70.



## Date referitoare la teren

Crt	Categorie folosință	Intra vilan	Suprafața (mp)	Tarla	Parcelă	Nr. topo	Observații / Referințe
1	faneata	NU	500	19	143/41	-	teren acoperit cu tufăriș și mărăcișiș

## Lungime Segmente

1) Valorile lungimilor segmentelor sunt obținute din proiecție în plan.

Punct început	X / Y	Punct sfârșit	X / Y	Lungime segment (** (m)
1	634.690,858 588.849,395	2	634.796,696 588.959,167	152.485
2	634.796,696 588.959,167	3	634.795,32 588.961,357	2.586
3	634.795,32 588.961,357	4	634.794,904 588.962,022	0.784
4	634.794,904 588.962,022	5	634.688,54 588.851,704	153.243
5	634.688,54 588.851,704	1	634.690,858 588.849,395	3.272

\*\* Lungimile segmentelor sunt determinate în planul de proiecție Stereo 70 și sunt rotunjite la 1 milimetru.

\*\*\* Distanța dintre puncte este formată din segmente cumulate ce sunt mai mici decât valoarea 1 milimetru.

Neutilizabil în Circuitul  
Civil



**DATE DESPRE IMOBILUL NR. 9061**

Oficiul de Cadastru și Publicitate Imobiliară NEAMT  
Biroul de Cadastru și Publicitate Imobiliară Roman

**A. Partea I. Descrierea imobilului**

TEREN Extravilan

Adresa: Jud. Neamt, Tarla "Pe Vale"

Nr. Crt	Nr cadastral Nr. topografic	Suprafața* (mp)	Observații / Referințe
A1		1.800	Sector cadastral:32 Teren neimprejmuit;

**B. Partea II. Proprietari și acte**

Inscrieri privitoare la dreptul de proprietate și alte drepturi reale		Referințe
<b>1 / 21/07/2025</b>		
Act Administrativ nr. 6/1970, din 30/11/1995 emis de CJPSDPAT Neamt;		
B1	Intabulare, drept de PROPRIETATE, dobandit prin Reconstituire, cota actuala 1/1 1) TAMBA C. VASILE 2) TAMBA C. DUMITRU 3) ȘENDREA C. ZAMFIRA	A1

**C. Partea III. SARCINI .**

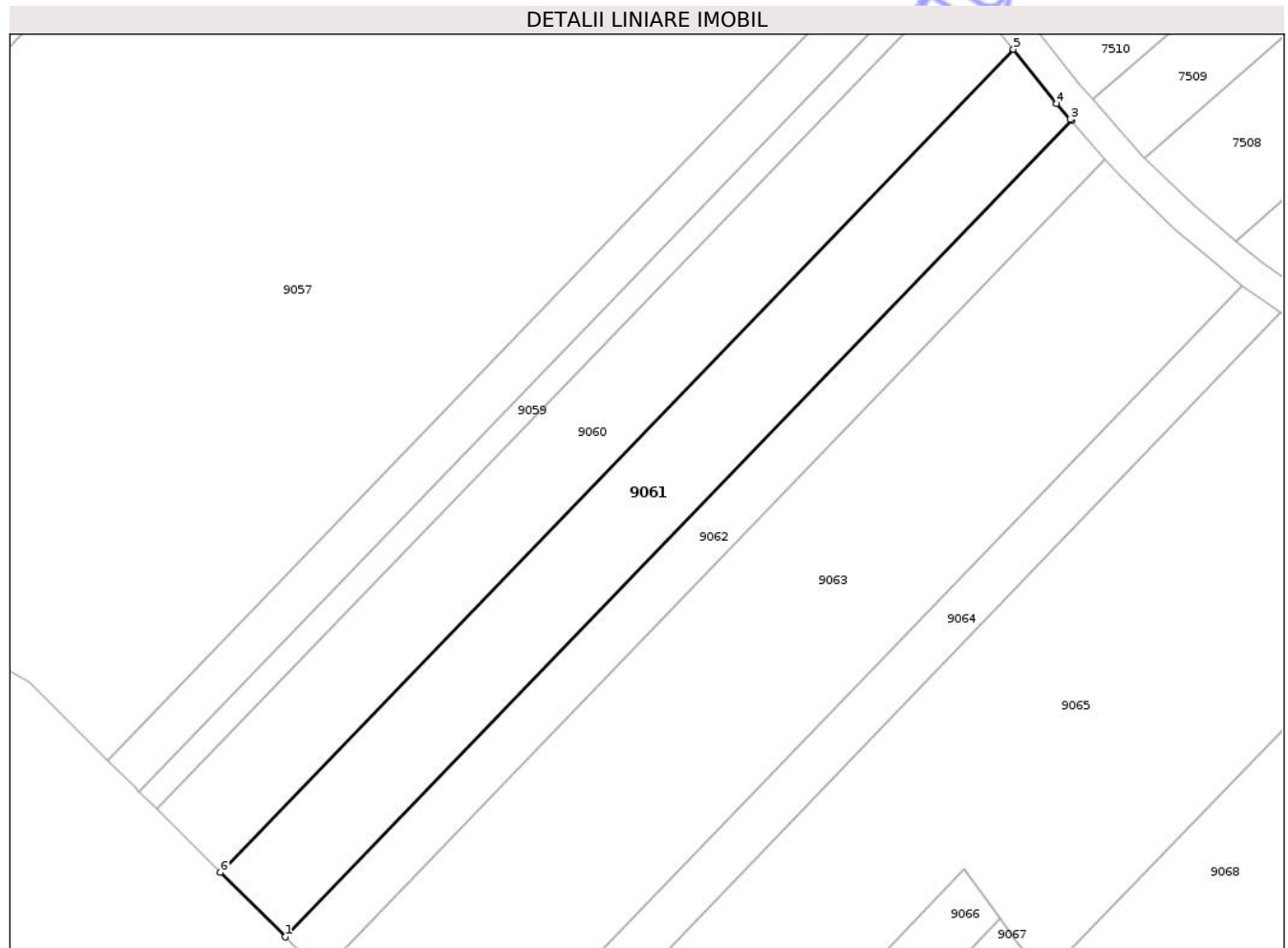
Inscrieri privind dezmembramintele dreptului de proprietate, drepturi reale de garanție și sarcini	Referințe
NU SUNT	

## Anexa Nr. 1 La Partea I

## Teren

Nr cadastral	Suprafața (mp)*	Observații / Referințe
	1.800	

\* Suprafața este determinată în planul de proiecție Stereo 70.



## Date referitoare la teren

Crt	Categorie folosință	Intra vilan	Suprafața (mp)	Tarla	Parcelă	Nr. topo	Observații / Referințe
1	faneata	NU	1.800	19	143/40	-	teren acoperit cu tufăriș și mărăciș

## Lungime Segmente

1) Valorile lungimilor segmentelor sunt obținute din proiecție în plan.

Punct început	X / Y	Punct sfârșit	X / Y	Lungime segment (** (m)
1	634.707,79 588.832,533	2	634.811,463 588.940,06	149.366
2	634.811,463 588.940,06	3	634.811,32 588.940,225	0.218
3	634.811,32 588.940,225	4	634.809,543 588.942,262	2.703
4	634.809,543 588.942,262	5	634.803,833 588.949,442	9.174
5	634.803,833 588.949,442	6	634.699,283 588.841,005	150.63

Punct început	X / Y	Punct sfârșit	X / Y	Lungime segment (** (m)
6	634.699,283 588.841,005	1	634.707,79 588.832,533	12.006

\*\* Lungimile segmentelor sunt determinate în planul de proiecție Stereo 70 și sunt rotunjite la 1 milimetru.

\*\*\* Distanța dintre puncte este formată din segmente cumulate ce sunt mai mici decât valoarea 1 milimetru.

Neutilizabil în Circuitul Civil



**DATE DESPRE IMOBILUL NR. 9081**

Oficiul de Cadastru și Publicitate Imobiliară NEAMT  
Biroul de Cadastru și Publicitate Imobiliară Roman

**A. Partea I. Descrierea imobilului**

TEREN Extravilan

Adresa: Jud. Neamt, Tarla "Pe Vale"

Nr. Crt	Nr cadastral Nr. topografic	Suprafața* (mp)	Observații / Referințe
A1		300	Sector cadastral:32 Teren neimprejmuit;

**B. Partea II. Proprietari și acte**

Inscrieri privitoare la dreptul de proprietate și alte drepturi reale	Referințe
<b>1 / 21/07/2025</b>	
Hotarare Judecatoreasca nr. 952, din 20/03/2008 emis de Judecătoria Roman;	
B1	A1
Intabulare, drept de PROPRIETATE, dobandit prin Hotarare Judecatoreasca, cota actuala 1/1	
1) FUIOAGA N. VASILE 2) VENICIUC NICOLETA 3) FUIOAGA AGRIPINA 4) FUIOAGA ELENA 5) BADIU TATIANA 6) BEZERAU DORINA 7) FUIOAGA V. CONSTANTIN 8) FUIOAGA V. IONEL	

**C. Partea III. SARCINI .**

Inscrieri privind dezmembramintele dreptului de proprietate, drepturi reale de garanție și sarcini	Referințe
NU SUNT	

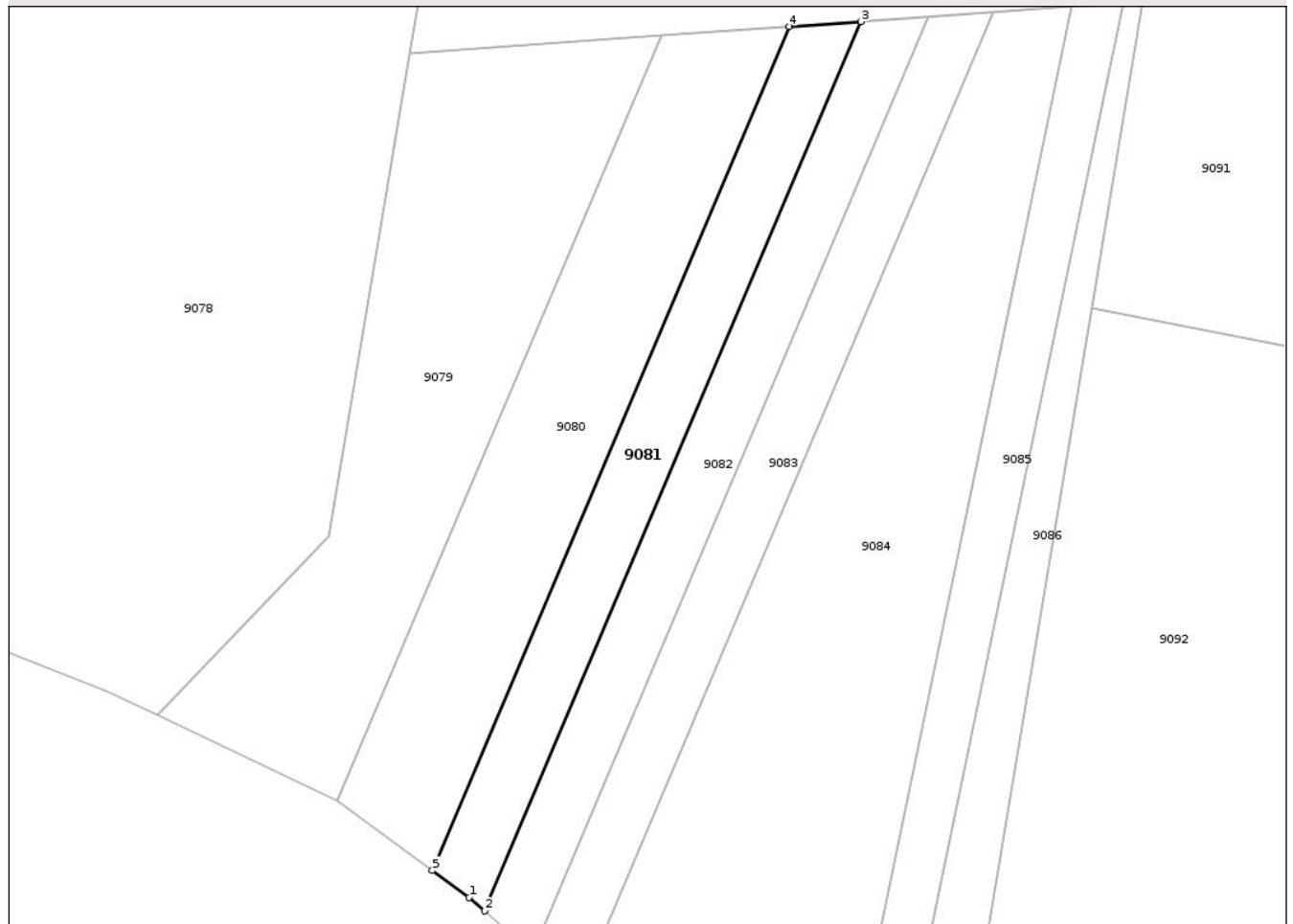
## Anexa Nr. 1 La Partea I

## Teren

Nr cadastral	Suprafața (mp)*	Observații / Referințe
	300	

\* Suprafața este determinată în planul de proiecție Stereo 70.

## DETALII LINIARE IMOBIL



## Date referitoare la teren

Crt	Categorie folosință	Intra vilan	Suprafața (mp)	Tarla	Parcelă	Nr. topo	Observații / Referințe
1	faneata	NU	300	19	143/16	-	teren acoperit cu tufăriș și mărăciș

## Lungime Segmente

1) Valorile lungimilor segmentelor sunt obținute din proiecție în plan.

Punct început	X / Y	Punct sfârșit	X / Y	Lungime segment (** (m)
1	634.941,63 588.667,218	2	634.942,72 588.666,267	1.447
2	634.942,72 588.666,267	3	634.969,359 588.729,183	68.323
3	634.969,359 588.729,183	4	634.964,311 588.728,825	5.061
4	634.964,311 588.728,825	5	634.939,032 588.669,121	64.835
5	634.939,032 588.669,121	1	634.941,63 588.667,218	3.22

\*\* Lungimile segmentelor sunt determinate în planul de proiecție Stereo 70 și sunt rotunjite la 1 milimetru.

\*\*\* Distanța dintre puncte este formată din segmente cumulate ce sunt mai mici decât valoarea 1 milimetru.

Neutilizabil în Circuitul  
Civil



**DATE DESPRE IMOBILUL NR. 9082**

Oficiul de Cadastru și Publicitate Imobiliară NEAMT  
Biroul de Cadastru și Publicitate Imobiliară Roman

**A. Partea I. Descrierea imobilului**

TEREN Extravilan

Adresa: Jud. Neamt, Tarla "Pe Vale"

Nr. Crt	Nr cadastral Nr. topografic	Suprafața* (mp)	Observații / Referințe
A1		300	Sector cadastral:32 Teren neimprejmuit;

**B. Partea II. Proprietari și acte**

Inscrieri privitoare la dreptul de proprietate și alte drepturi reale		Referințe
<b>1 / 21/07/2025</b>		
Act Normativ nr. 7, din 13/03/1996 emis de Parlamentul Romaniei;		
B1	Inscrierea posesiei, drept de PROPRIETATE, dobandit prin Lege, cota actuala 1/1 1) <b>NEIDENTIFICAT NEIDENTIFICAT</b> , Proprietar neidentificat	A1
B2	se noteaza mentiunea proprietar neidentificat	A1

**C. Partea III. SARCINI .**

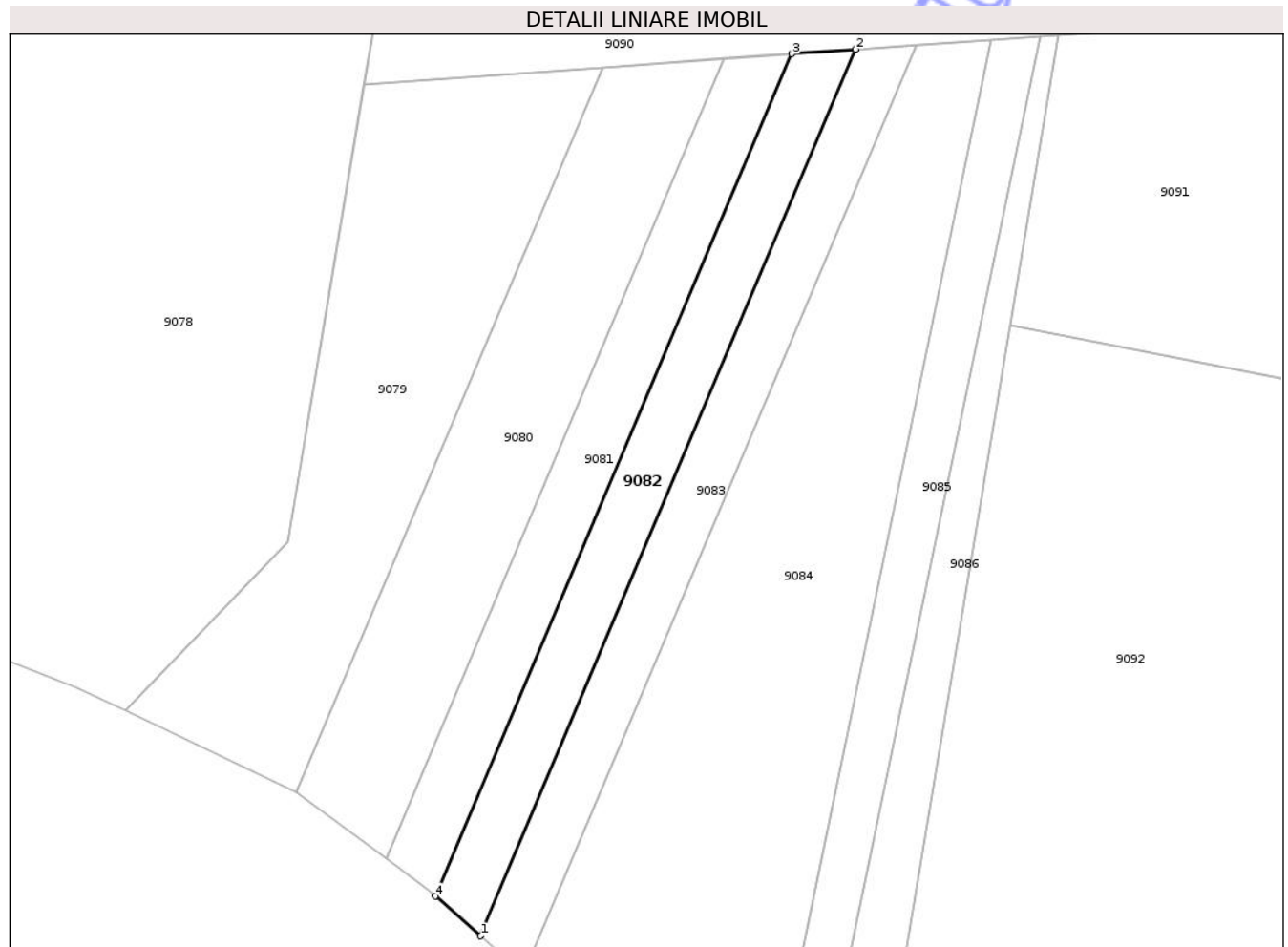
Inscrieri privind dezmembramintele dreptului de proprietate, drepturi reale de garanție și sarcini	Referințe
NU SUNT	

## Anexa Nr. 1 La Partea I

## Teren

Nr cadastral	Suprafața (mp)*	Observații / Referințe
	300	

\* Suprafața este determinată în planul de proiecție Stereo 70.



## Date referitoare la teren

Crt	Categorie folosință	Intra vilan	Suprafața (mp)	Tarla	Parcelă	Nr. topo	Observații / Referințe
1	faneata	NU	300	19	143	-	teren acoperit cu tufăriș și mărăciș

## Lungime Segmente

1) Valorile lungimilor segmentelor sunt obținute din proiecție în plan.

Punct început	X / Y	Punct sfârșit	X / Y	Lungime segment (** (m)
1	634.946,113 588.663,307	2	634.974,149 588.729,523	71.907
2	634.974,149 588.729,523	3	634.969,359 588.729,183	4.802
3	634.969,359 588.729,183	4	634.942,72 588.666,267	68.323
4	634.942,72 588.666,267	1	634.946,113 588.663,307	4.503

\*\* Lungimile segmentelor sunt determinate în planul de proiecție Stereo 70 și sunt rotunjite la 1 milimetru.

\*\*\* Distanţa dintre puncte este formată din segmente cumulate ce sunt mai mici decât valoarea 1 milimetru.

Neutilizabil în Circuitul  
Civil



**DATE DESPRE IMOBILUL NR. 9083**

Oficiul de Cadastru și Publicitate Imobiliară NEAMT  
Biroul de Cadastru și Publicitate Imobiliară Roman

**A. Partea I. Descrierea imobilului**

TEREN Extravilan

Adresa: Jud. Neamt, Tarla "Pe Vale"

Nr. Crt	Nr cadastral Nr. topografic	Suprafața* (mp)	Observații / Referințe
A1		300	Sector cadastral:32 Teren neimprejmuit;

**B. Partea II. Proprietari și acte**

Inscrieri privitoare la dreptul de proprietate și alte drepturi reale	Referințe
<b>1 / 21/07/2025</b>	
Act Administrativ nr. 6/117, din 06/09/1999 emis de CJSPDPAT Neamt;	
B1	A1
Intabulare, drept de PROPRIETATE, dobandit prin Reconstituire, cota actuala 1/1	
1) BLANARU GH. ELENA 2) COCEA GH. GHEORGHE 3) DUMITRESCU GH. ANICA 4) PLOȘNIȚA GH. MARIA	

**C. Partea III. SARCINI .**

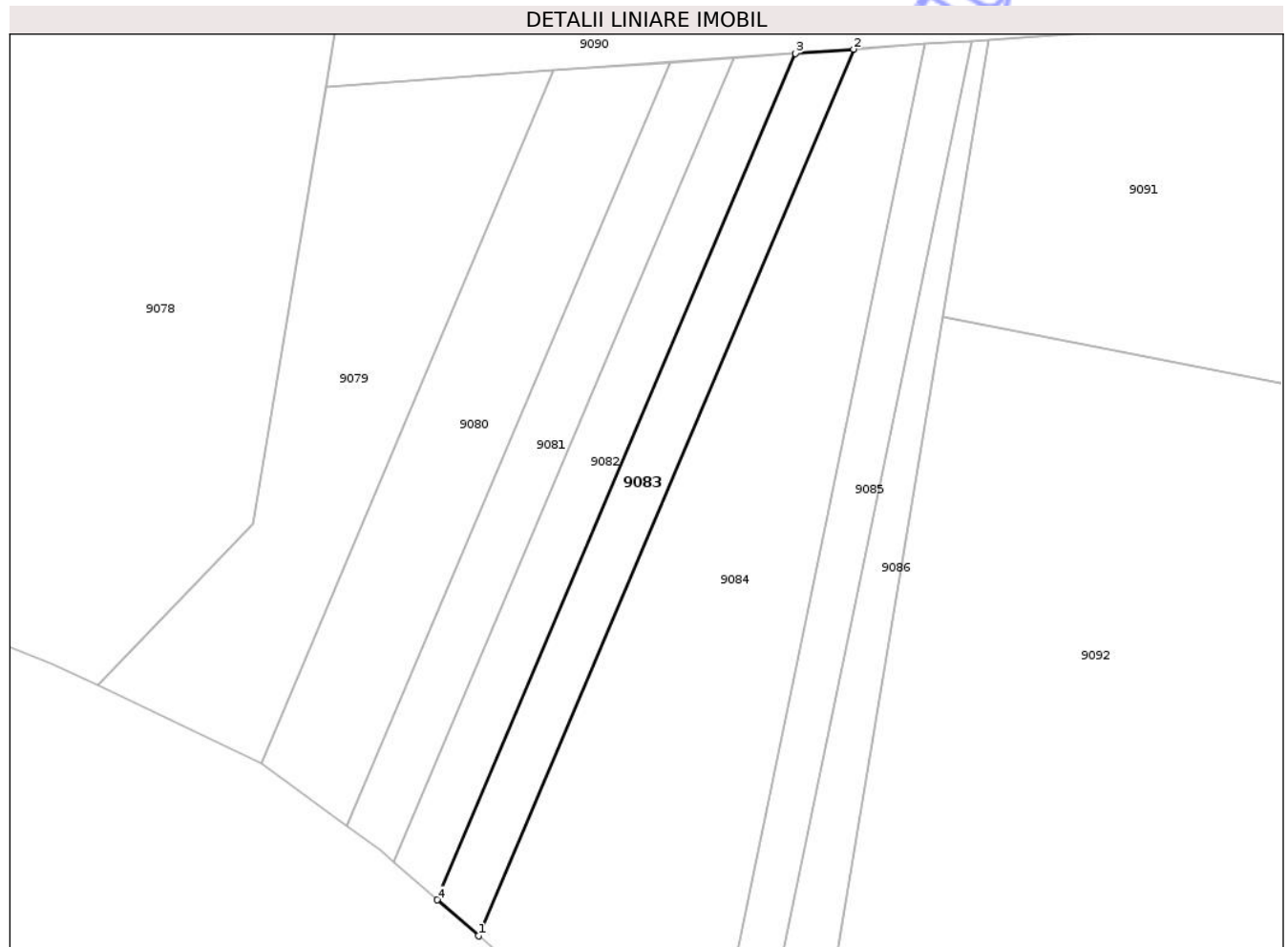
Inscrieri privind dezmembramintele dreptului de proprietate, drepturi reale de garanție și sarcini	Referințe
NU SUNT	

## Anexa Nr. 1 La Partea I

## Teren

Nr cadastral	Suprafața (mp)*	Observații / Referințe
	300	

\* Suprafața este determinată în planul de proiecție Stereo 70.



## Date referitoare la teren

Crt	Categorie folosință	Intra vilan	Suprafața (mp)	Tarla	Parcelă	Nr. topo	Observații / Referințe
1	faneata	NU	300	19	143/18	-	teren acoperit cu tufăriș și mărăciș

## Lungime Segmente

1) Valorile lungimilor segmentelor sunt obținute din proiecție în plan.

Punct început	X / Y	Punct sfârșit	X / Y	Lungime segment (** (m)
1	634.949,345 588.660,488	2	634.978,712 588.729,847	75.32
2	634.978,712 588.729,847	3	634.974,149 588.729,523	4.574
3	634.974,149 588.729,523	4	634.946,113 588.663,307	71.907
4	634.946,113 588.663,307	1	634.949,345 588.660,488	4.289

\*\* Lungimile segmentelor sunt determinate în planul de proiecție Stereo 70 și sunt rotunjite la 1 milimetru.

\*\*\* Distanţa dintre puncte este formată din segmente cumulate ce sunt mai mici decât valoarea 1 milimetru.

Neutilizabil în Circuitul  
Civil



**DATE DESPRE IMOBILUL NR. 9084**

Oficiul de Cadastru și Publicitate Imobiliară NEAMT  
Biroul de Cadastru și Publicitate Imobiliară Roman

**A. Partea I. Descrierea imobilului**

TEREN Extravilan

Adresa: Jud. Neamt, Tarla "Pe Vale"

Nr. Crt	Nr cadastral Nr. topografic	Suprafața* (mp)	Observații / Referințe
A1		1.044	Sector cadastral:32 Teren neimprejmuit;

**B. Partea II. Proprietari și acte**

Inscrieri privitoare la dreptul de proprietate și alte drepturi reale		Referințe
<b>1 / 21/07/2025</b>		
Act Normativ nr. 7, din 13/03/1996 emis de Parlamentul Romaniei;		
B1	Inscrierea posesiei, drept de PROPRIETATE, dobandit prin Lege, cota actuala 1/1 1) <b>NEIDENTIFICAT NEIDENTIFICAT</b> , Proprietar neidentificat	A1
B2	se noteaza mentiunea proprietar neidentificat	A1

**C. Partea III. SARCINI .**

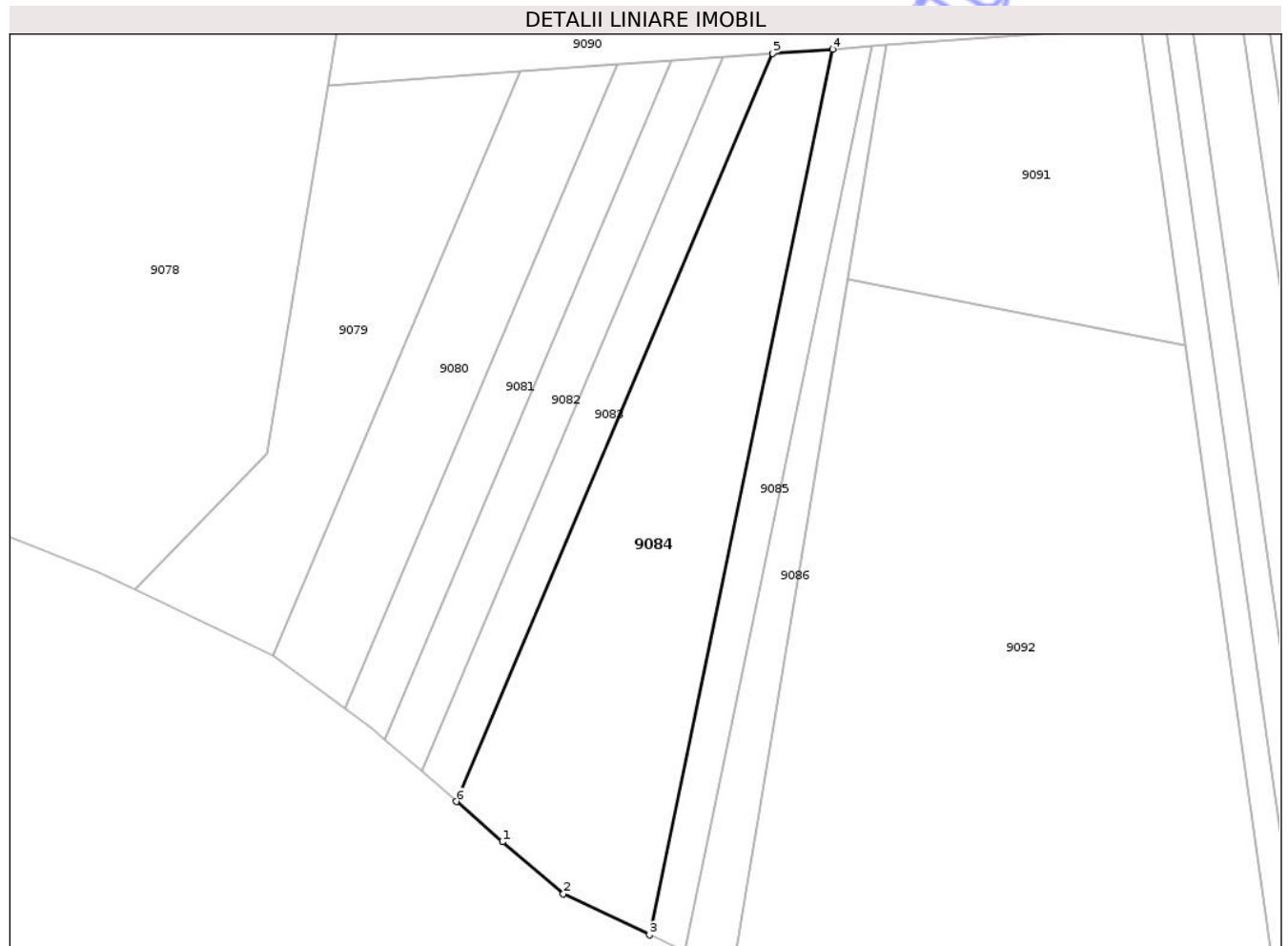
Inscrieri privind dezmembramintele dreptului de proprietate, drepturi reale de garanție și sarcini	Referințe
NU SUNT	

## Anexa Nr. 1 La Partea I

## Teren

Nr cadastral	Suprafața (mp)*	Observații / Referințe
	1.044	

\* Suprafața este determinată în planul de proiecție Stereo 70.



## Date referitoare la teren

Crt	Categorie folosință	Intra vilan	Suprafața (mp)	Tarla	Parcelă	Nr. topo	Observații / Referințe
1	arabil	NU	1.044	19	143	-	

## Lungime Segmente

1) Valorile lungimilor segmentelor sunt obținute din proiecție în plan.

Punct început	X / Y	Punct sfârșit	X / Y	Lungime segment (** (m)
1	634.953,628 588.656,752	2	634.959,288 588.651,943	7.427
2	634.959,288 588.651,943	3	634.967,269 588.648,13	8.845
3	634.967,269 588.648,13	4	634.984,282 588.730,243	83.857
4	634.984,282 588.730,243	5	634.978,712 588.729,847	5.584
5	634.978,712 588.729,847	6	634.949,345 588.660,488	75.32

Punct început	X / Y	Punct sfârșit	X / Y	Lungime segment (** (m)
6	634.949,345 588.660,488	1	634.953,628 588.656,752	5.683

\*\* Lungimile segmentelor sunt determinate în planul de proiecție Stereo 70 și sunt rotunjite la 1 milimetru.

\*\*\* Distanța dintre puncte este formată din segmente cumulate ce sunt mai mici decât valoarea 1 milimetru.

Neutilizabil în Circuitul Civil



**DATE DESPRE IMOBILUL NR. 9085**

Oficiul de Cadastru și Publicitate Imobiliară NEAMT  
Biroul de Cadastru și Publicitate Imobiliară Roman

**A. Partea I. Descrierea imobilului**

TEREN Extravilan

Adresa: Jud. Neamt, Tarla "Pe Vale"

Nr. Crt	Nr cadastral Nr. topografic	Suprafața* (mp)	Observații / Referințe
A1		300	Sector cadastral:32 Teren neimprejmuit;

**B. Partea II. Proprietari și acte**

Inscrieri privitoare la dreptul de proprietate și alte drepturi reale		Referințe
<b>1 / 21/07/2025</b>		
Act Normativ nr. 7, din 13/03/1996 emis de Parlamentul Romaniei;		
B1	Inscrierea posesiei, drept de PROPRIETATE, dobandit prin Lege, cota actuala 1/1 1) <b>NEIDENTIFICAT NEIDENTIFICAT</b> , Proprietar neidentificat	A1
B2	se noteaza mentiunea proprietar neidentificat	A1

**C. Partea III. SARCINI .**

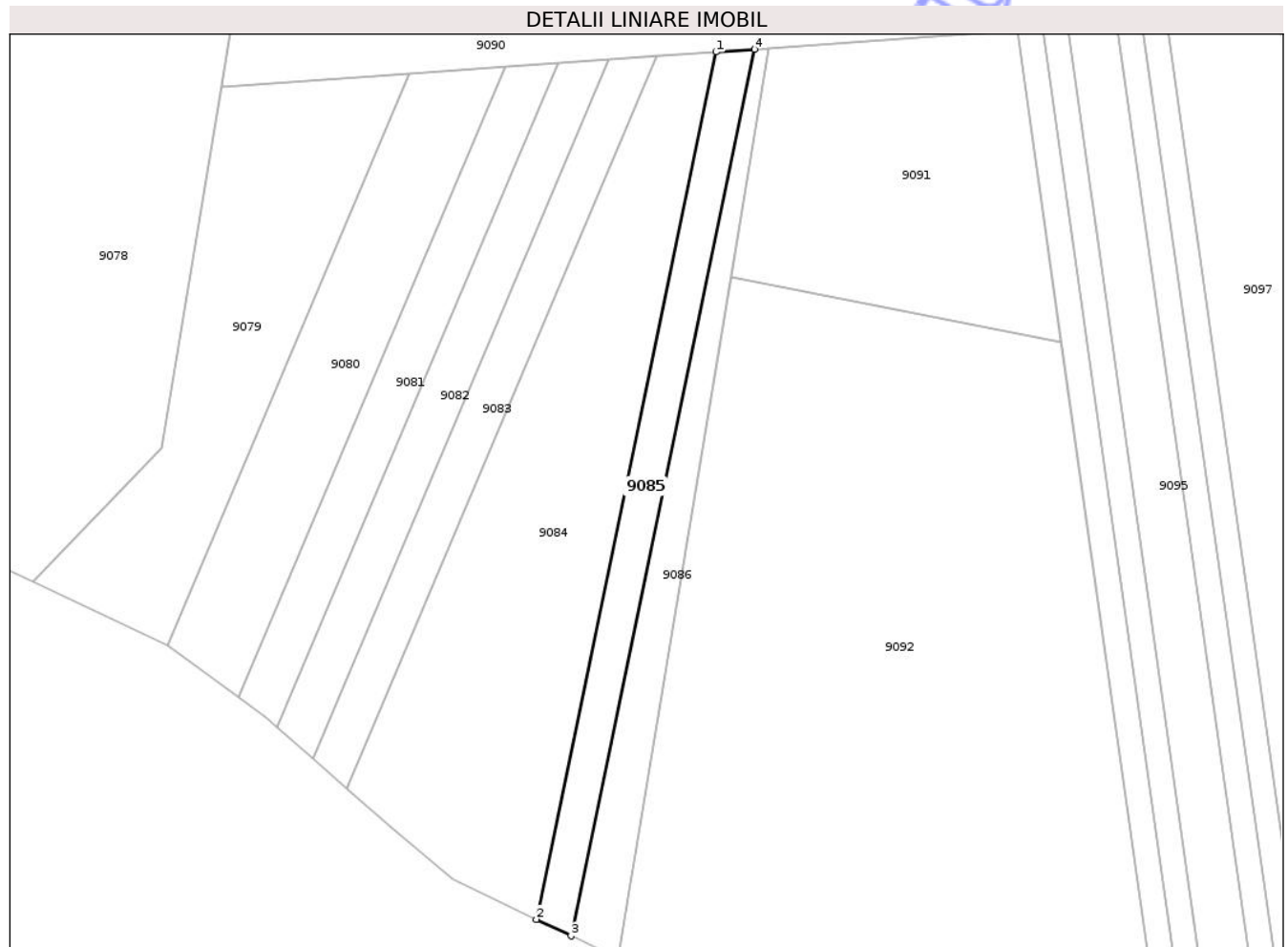
Inscrieri privind dezmembramintele dreptului de proprietate, drepturi reale de garanție și sarcini	Referințe
NU SUNT	

## Anexa Nr. 1 La Partea I

## Teren

Nr cadastral	Suprafața (mp)*	Observații / Referințe
	300	

\* Suprafața este determinată în planul de proiecție Stereo 70.



## Date referitoare la teren

Crt	Categorie folosință	Intra vilan	Suprafața (mp)	Tarla	Parcelă	Nr. topo	Observații / Referințe
1	arabil	NU	300	19	143	-	

## Lungime Segmente

1) Valorile lungimilor segmentelor sunt obținute din proiecție în plan.

Punct început	X / Y	Punct sfârșit	X / Y	Lungime segment (** (m)
1	634.984,282 588.730,243	2	634.967,269 588.648,13	83.857
2	634.967,269 588.648,13	3	634.970,556 588.646,558	3.644
3	634.970,556 588.646,558	4	634.987,949 588.730,503	85.728
4	634.987,949 588.730,503	1	634.984,282 588.730,243	3.676

\*\* Lungimile segmentelor sunt determinate în planul de proiecție Stereo 70 și sunt rotunjite la 1 milimetru.

\*\*\* Distanţa dintre puncte este formată din segmente cumulate ce sunt mai mici decât valoarea 1 milimetru.

Neutilizabil în Circuitul  
Civil



**DATE DESPRE IMOBILUL NR. 9086**

Oficiul de Cadastru și Publicitate Imobiliară NEAMT  
Biroul de Cadastru și Publicitate Imobiliară Roman

**A. Partea I. Descrierea imobilului**

TEREN Extravilan

Adresa: Jud. Neamt, Tarla "Pe Vale"

Nr. Crt	Nr cadastral Nr. topografic	Suprafața* (mp)	Observații / Referințe
A1		263	Sector cadastral:32 Teren neimprejmuit;

**B. Partea II. Proprietari și acte**

Inscrieri privitoare la dreptul de proprietate și alte drepturi reale	Referințe
<b>1 / 21/07/2025</b>	
Act Administrativ nr. 6/1950, din 25/06/1999 emis de CJPSDPAT Neamt;	
B1	A1
Intabulare, drept de PROPRIETATE, dobandit prin Reconstituire, cota actuala 1/1	
1) FUIOAGĂ SOFICA 2) POTOLEA D. DUMITRU 3) POTOLEA D. VASILE 4) CONSTANDIȘ D. ANA	

**C. Partea III. SARCINI .**

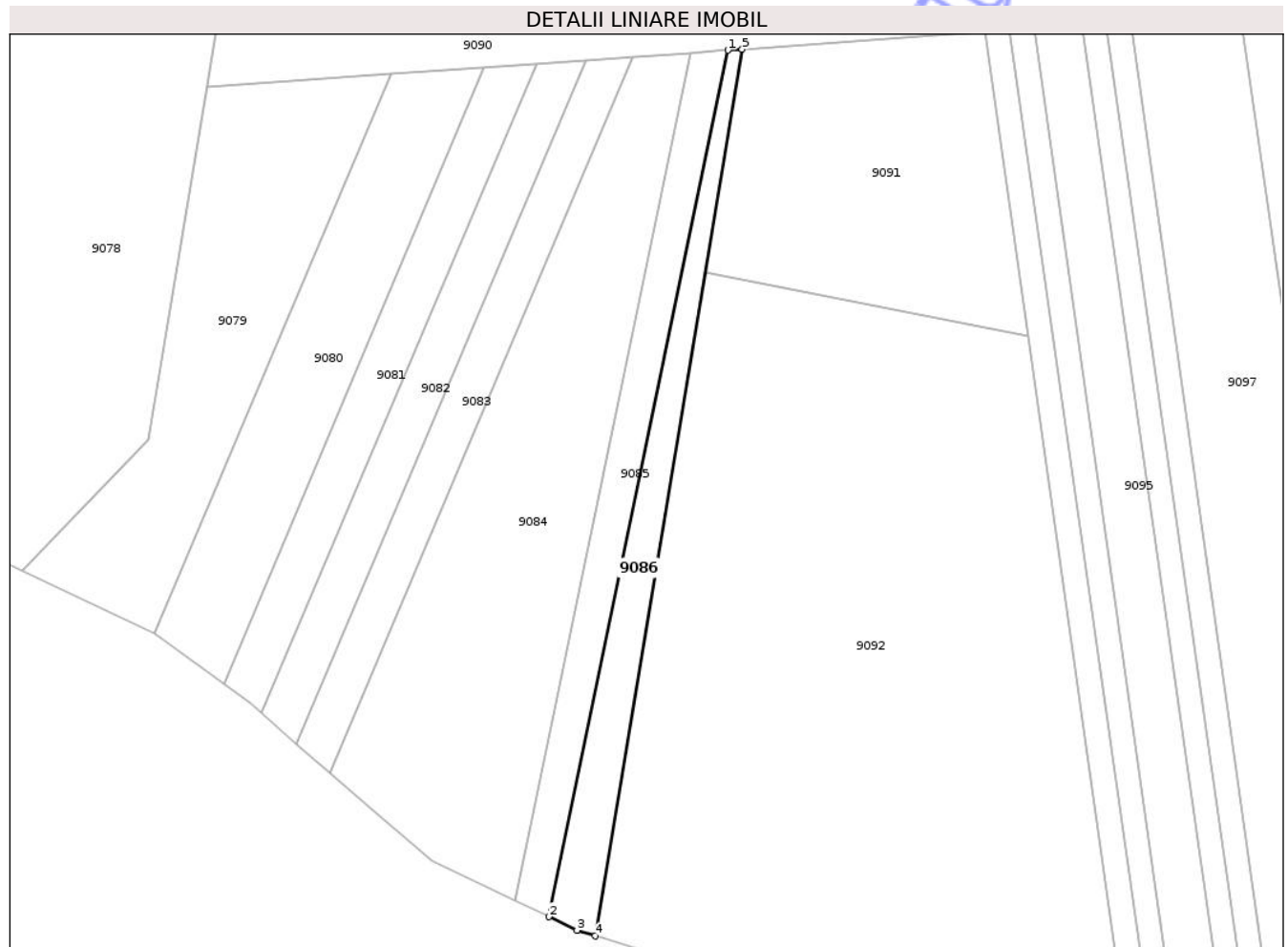
Inscrieri privind dezmembramintele dreptului de proprietate, drepturi reale de garanție și sarcini	Referințe
NU SUNT	

## Anexa Nr. 1 La Partea I

## Teren

Nr cadastral	Suprafața (mp)*	Observații / Referințe
	263	

\* Suprafața este determinată în planul de proiecție Stereo 70.



## Date referitoare la teren

Crt	Categorie folosință	Intra vilan	Suprafața (mp)	Tarla	Parcelă	Nr. topo	Observații / Referințe
1	arabil	NU	263	19	143/20	-	teren acoperit cu tufăriș și mărăcișiș

## Lungime Segmente

1) Valorile lungimilor segmentelor sunt obținute din proiecție în plan.

Punct început	X / Y	Punct sfârșit	X / Y	Lungime segment (** (m)
1	634.987,949 588.730,503	2	634.970,556 588.646,558	85.728
2	634.970,556 588.646,558	3	634.973,302 588.645,246	3.043
3	634.973,302 588.645,246	4	634.975,052 588.644,706	1.831
4	634.975,052 588.644,706	5	634.989,319 588.730,6	87.071
5	634.989,319 588.730,6	1	634.987,949 588.730,503	1.373

\*\* Lungimile segmentelor sunt determinate în planul de proiecție Stereo 70 și sunt rotunjite la 1 milimetru.

\*\*\* Distanța dintre puncte este formată din segmente cumulate ce sunt mai mici decât valoarea 1 milimetru.

Neutilizabil în Circuitul  
Civil



**DATE DESPRE IMOBILUL NR. 9087**

Oficiul de Cadastru și Publicitate Imobiliară NEAMT  
Biroul de Cadastru și Publicitate Imobiliară Roman

**A. Partea I. Descrierea imobilului**

TEREN Extravilan

Adresa: Jud. Neamt, Tarla "Pe Vale"

Nr. Crt	Nr cadastral Nr. topografic	Suprafața* (mp)	Observații / Referințe
A1		2.063	Sector cadastral:32 Teren neimprejmuit;

**B. Partea II. Proprietari și acte**

Inscrieri privitoare la dreptul de proprietate și alte drepturi reale	Referințe
<b>1 / 21/07/2025</b>	
Act Administrativ nr. 41/87, din 24/11/1997 emis de CJPSDPAT Neamt;	
B1	A1
Intabulare, drept de PROPRIETATE, dobandit prin Reconstituire, cota actuala 1/1	
1) BONTAȘ GH. CATRINA	

**C. Partea III. SARCINI .**

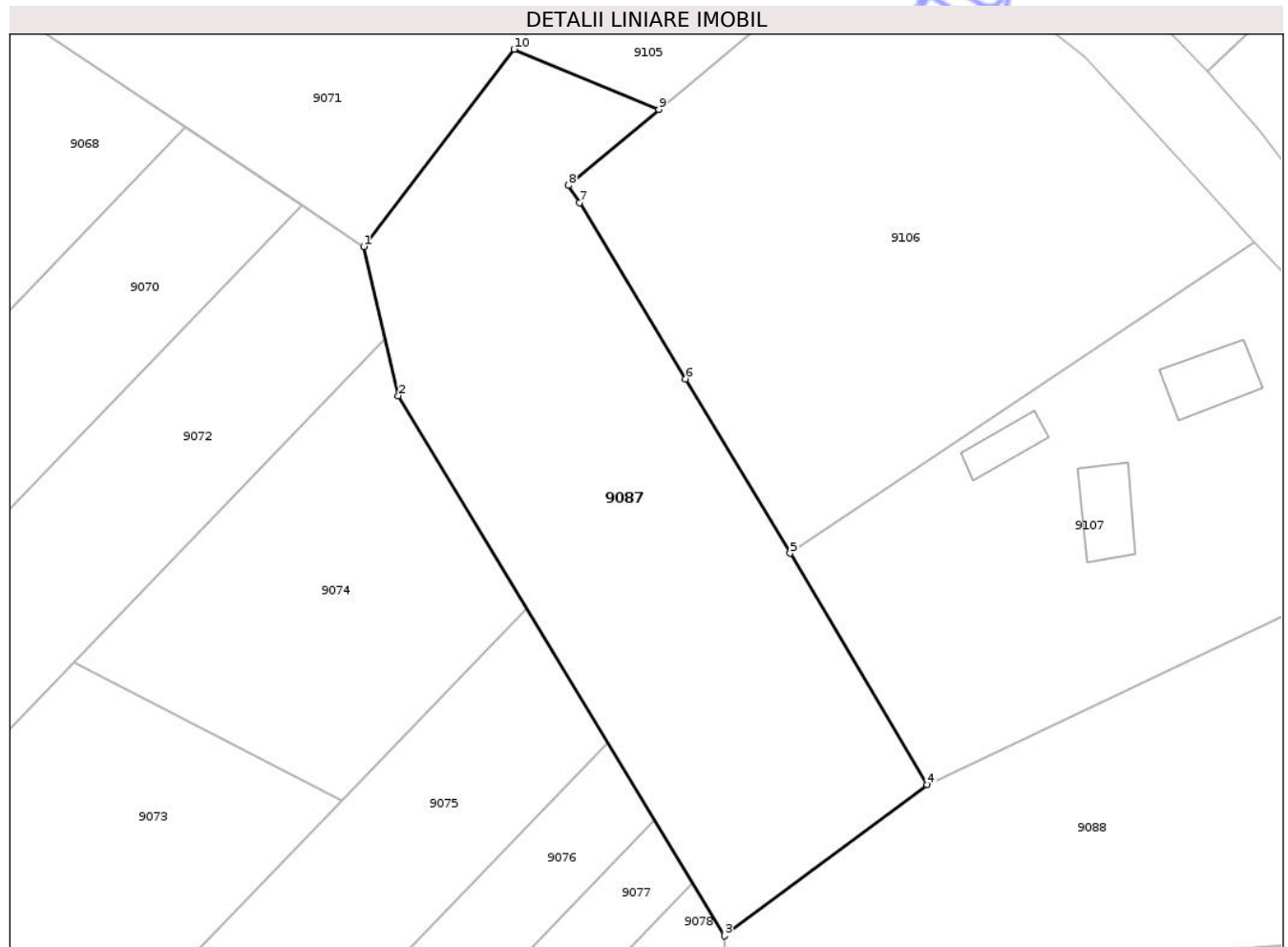
Inscrieri privind dezmembramintele dreptului de proprietate, drepturi reale de garanție și sarcini	Referințe
NU SUNT	

## Anexa Nr. 1 La Partea I

## Teren

Nr cadastral	Suprafața (mp)*	Observații / Referințe
	2.063	

\* Suprafața este determinată în planul de proiecție Stereo 70.



## Date referitoare la teren

Crt	Categorie folosință	Intra vilan	Suprafața (mp)	Tarla	Parcelă	Nr. topo	Observații / Referințe
1	arabil	NU	2.063	19	143/15A	-	

## Lungime Segmente

1) Valorile lungimilor segmentelor sunt obținute din proiecție în plan.

Punct început	X / Y	Punct sfârșit	X / Y	Lungime segment (** (m)
1	634.904,592 588.829,311	2	634.908,043 588.814,468	15.239
2	634.908,043 588.814,468	3	634.940,484 588.760,835	62.681
3	634.940,484 588.760,835	4	634.960,628 588.775,84	25.118
4	634.960,628 588.775,84	5	634.946,984 588.798,838	26.741
5	634.946,984 588.798,838	6	634.936,605 588.816,162	20.195

Punct început	X / Y	Punct sfârşit	X / Y	Lungime segment (** (m)
6	634.936,605 588.816,162	7	634.926,071 588.833,67	20.433
7	634.926,071 588.833,67	8	634.924,934 588.835,371	2.046
8	634.924,934 588.835,371	9	634.933,933 588.842,92	11.746
9	634.933,933 588.842,92	10	634.919,547 588.848,897	15.578
10	634.919,547 588.848,897	1	634.904,592 588.829,311	24.643

\*\* Lungimile segmentelor sunt determinate în planul de proiecție Stereo 70 și sunt rotunjite la 1 milimetru.

\*\*\* Distanța dintre puncte este formată din segmente cumulate ce sunt mai mici decât valoarea 1 milimetru.

Neutilizabil în Circuitul Civil



**DATE DESPRE IMOBILUL NR. 9088**

Oficiul de Cadastru și Publicitate Imobiliară NEAMT  
Biroul de Cadastru și Publicitate Imobiliară Roman

**A. Partea I. Descrierea imobilului**

TEREN Extravilan

Adresa: Jud. Neamt, Tarla "Pe Vale"

Nr. Crt	Nr cadastral Nr. topografic	Suprafața* (mp)	Observații / Referințe
A1		1.500	Sector cadastral:32 Teren neimprejmuit;

**B. Partea II. Proprietari și acte**

Inscrieri privitoare la dreptul de proprietate și alte drepturi reale		Referințe
<b>1 / 21/07/2025</b>		
Act Normativ nr. 7, din 13/03/1996 emis de Parlamentul Romaniei;		
B1	Inscrierea posesiei, drept de PROPRIETATE, dobandit prin Lege, cota actuala 1/1 1) <b>NEIDENTIFICAT NEIDENTIFICAT</b> , Proprietar neidentificat	A1
B2	se noteaza mentiunea proprietar neidentificat	A1

**C. Partea III. SARCINI .**

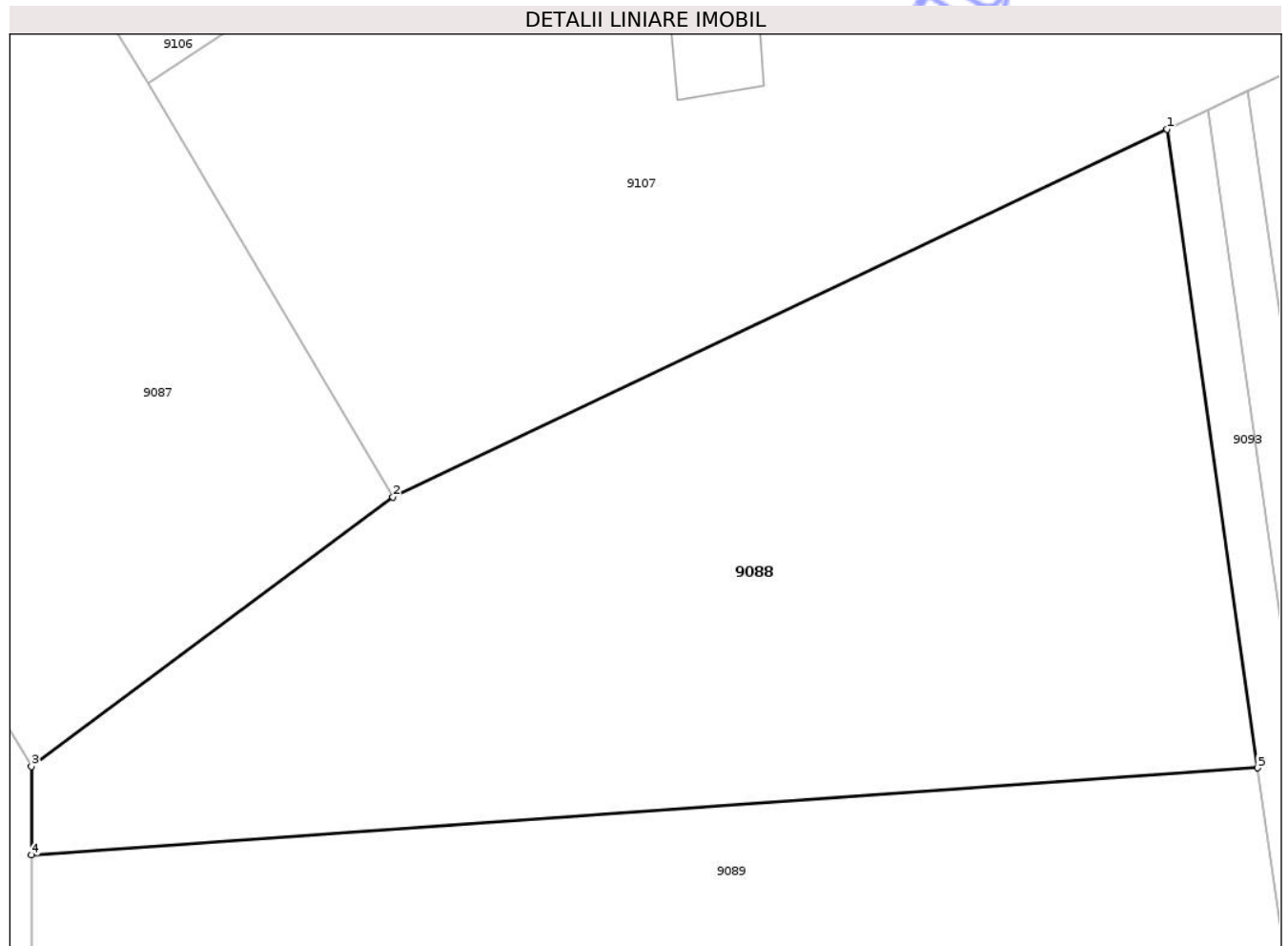
Inscrieri privind dezmembramintele dreptului de proprietate, drepturi reale de garanție și sarcini	Referințe
NU SUNT	

## Anexa Nr. 1 La Partea I

## Teren

Nr cadastral	Suprafața (mp)*	Observații / Referințe
	1.500	

\* Suprafața este determinată în planul de proiecție Stereo 70.



## Date referitoare la teren

Crt	Categorie folosință	Intravilan	Suprafața (mp)	Tarla	Parcelă	Nr. topo	Observații / Referințe
1	arabil	NU	1.500	19	143	-	

## Lungime Segmente

1) Valorile lungimilor segmentelor sunt obținute din proiecție în plan.

Punct început	X / Y	Punct sfârșit	X / Y	Lungime segment (** (m)
1	635.003,776 588.796,313	2	634.960,628 588.775,84	47.759
2	634.960,628 588.775,84	3	634.940,484 588.760,835	25.118
3	634.940,484 588.760,835	4	634.940,501 588.755,908	4.927
4	634.940,501 588.755,908	5	635.008,812 588.760,758	68.483
5	635.008,812 588.760,758	1	635.003,776 588.796,313	35.91

\*\* Lungimile segmentelor sunt determinate în planul de proiecție Stereo 70 și sunt rotunjite la 1 milimetru.

\*\*\* Distanța dintre puncte este formată din segmente cumulate ce sunt mai mici decât valoarea 1 milimetru.

Neutilizabil în Circuitul  
Civil



**DATE DESPRE IMOBILUL NR. 9089**

Oficiul de Cadastru și Publicitate Imobiliară NEAMT  
Biroul de Cadastru și Publicitate Imobiliară Roman

**A. Partea I. Descrierea imobilului**

TEREN Extravilan

Adresa: Jud. Neamt, Tarla "Pe Vale"

Nr. Crt	Nr cadastral Nr. topografic	Suprafața* (mp)	Observații / Referințe
A1		700	Sector cadastral:32 Teren neimprejmuit;

**B. Partea II. Proprietari și acte**

Inscrieri privitoare la dreptul de proprietate și alte drepturi reale		Referințe
<b>1 / 21/07/2025</b>		
Act Normativ nr. 7, din 13/03/1996 emis de Parlamentul Romaniei;		
B1	Inscrierea posesiei, drept de PROPRIETATE, dobandit prin Lege, cota actuala 1/1 1) <b>NEIDENTIFICAT NEIDENTIFICAT</b> , Proprietar neidentificat	A1
B2	se noteaza mentiunea proprietar neidentificat	A1

**C. Partea III. SARCINI .**

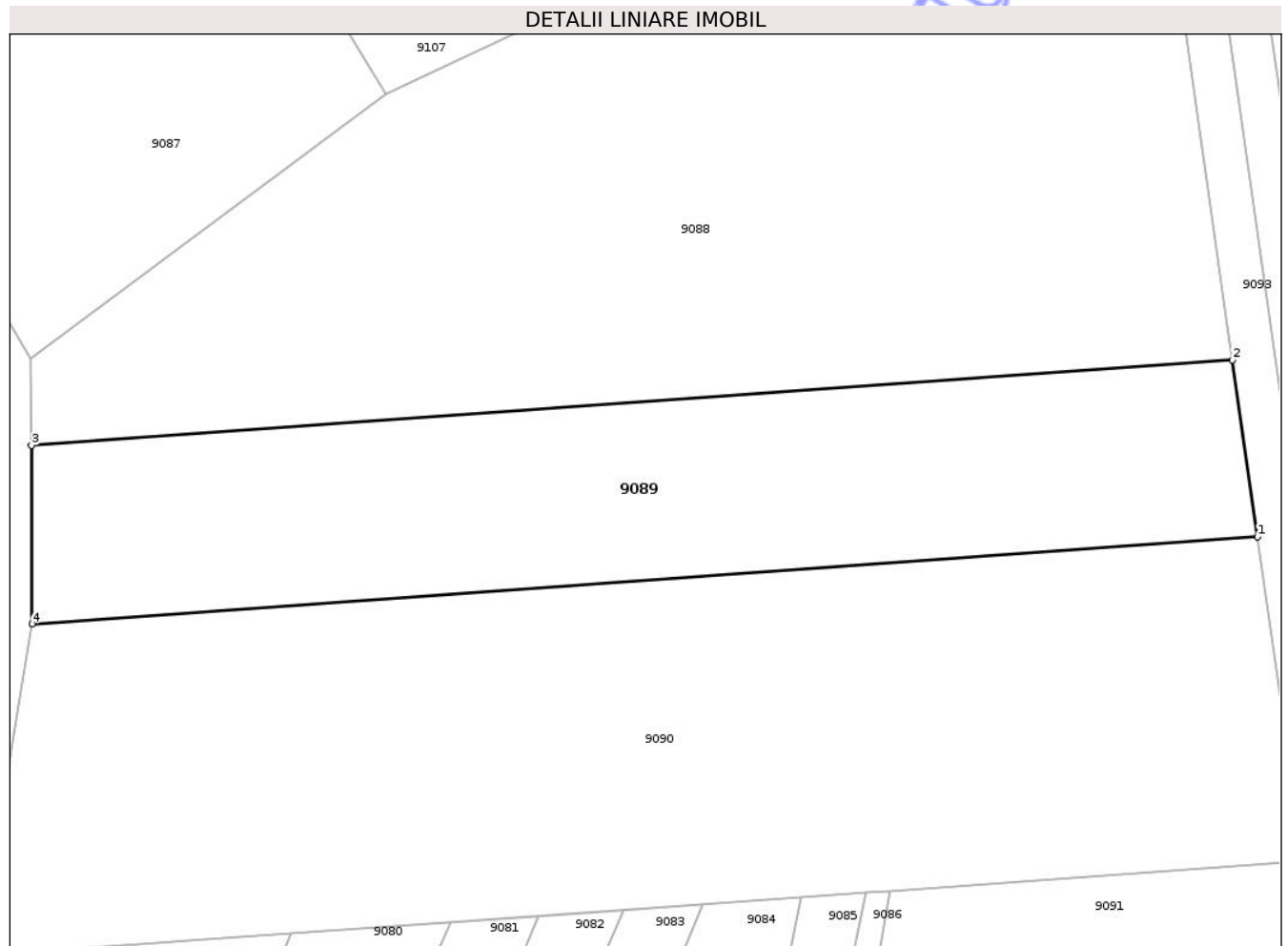
Inscrieri privind dezmembramintele dreptului de proprietate, drepturi reale de garanție și sarcini	Referințe
NU SUNT	

## Anexa Nr. 1 La Partea I

## Teren

Nr cadastral	Suprafața (mp)*	Observații / Referințe
	700	

\* Suprafața este determinată în planul de proiecție Stereo 70.



## Date referitoare la teren

Crt	Categorie folosință	Intra vilan	Suprafața (mp)	Tarla	Parcelă	Nr. topo	Observații / Referințe
1	faneata	NU	700	19	143	-	

## Lungime Segmente

1) Valorile lungimilor segmentelor sunt obținute din proiecție în plan.

Punct început	X / Y	Punct sfârșit	X / Y	Lungime segment (** (m)
1	635.010,234 588.750,715	2	635.008,812 588.760,758	10.143
2	635.008,812 588.760,758	3	634.940,501 588.755,908	68.483
3	634.940,501 588.755,908	4	634.940,534 588.745,766	10.142
4	634.940,534 588.745,766	1	635.010,234 588.750,715	69.875

\*\* Lungimile segmentelor sunt determinate în planul de proiecție Stereo 70 și sunt rotunjite la 1 milimetru.

\*\*\* Distanţa dintre puncte este formată din segmente cumulate ce sunt mai mici decât valoarea 1 milimetru.

Neutilizabil în Circuitul  
Civil



**DATE DESPRE IMOBILUL NR. 9090**

Oficiul de Cadastru și Publicitate Imobiliară NEAMT  
Biroul de Cadastru și Publicitate Imobiliară Roman

**A. Partea I. Descrierea imobilului**

TEREN Extravilan

Adresa: Jud. Neamt, Tarla "Pe Vale"

Nr. Crt	Nr cadastral Nr. topografic	Suprafața* (mp)	Observații / Referințe
A1		1.352	Sector cadastral:32 Teren neimprejmuit;

**B. Partea II. Proprietari și acte**

Inscrieri privitoare la dreptul de proprietate și alte drepturi reale	Referințe
<b>1 / 21/07/2025</b>	
Act Administrativ nr. 6/1907, din 10/01/2002 emis de CJPSDPAT Neamt;	
B1	A1
Intabulare, drept de PROPRIETATE, dobandit prin Reconstituire, cota actuala 1/1	
1) CONDURAT R. ȘTEFAN 2) CONDURAT R. PETRU 3) MÎRZA R. NATALIA 4) IONESCU R. AGLAIA	

**C. Partea III. SARCINI .**

Inscrieri privind dezmembramintele dreptului de proprietate, drepturi reale de garanție și sarcini	Referințe
NU SUNT	

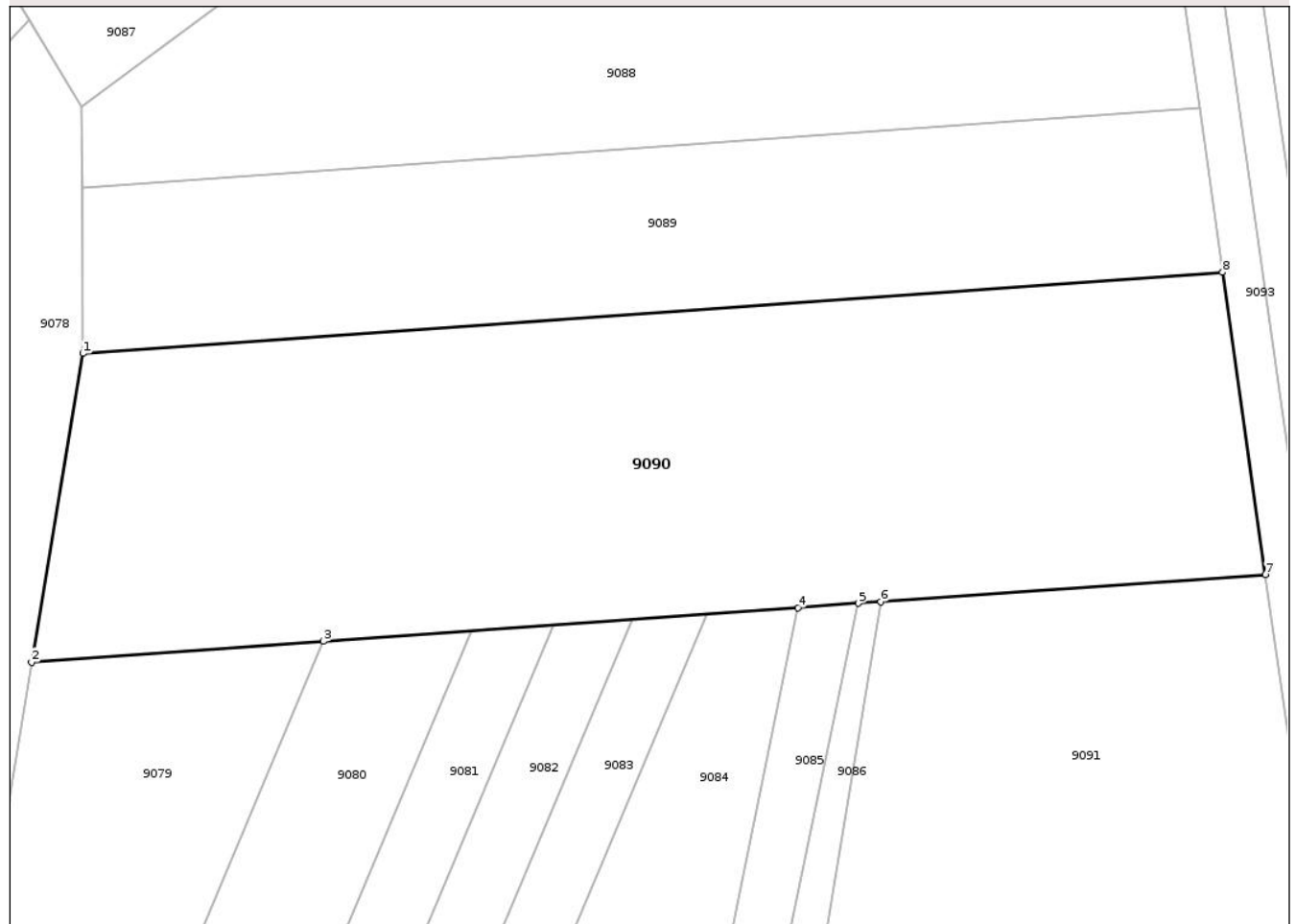
## Anexa Nr. 1 La Partea I

## Teren

Nr cadastral	Suprafața (mp)*	Observații / Referințe
	1.352	

\* Suprafața este determinată în planul de proiecție Stereo 70.

## DETALII LINIARE IMOBIL



## Date referitoare la teren

Crt	Categorie folosință	Intra vilan	Suprafața (mp)	Tarla	Parcelă	Nr. topo	Observații / Referințe
1	faneata	NU	1.352	19	143/13	-	teren acoperit cu tufăriș și mărăciș

## Lungime Segmente

1) Valorile lungimilor segmentelor sunt obținute din proiecție în plan.

Punct început	X / Y	Punct sfârșit	X / Y	Lungime segment (** (m)
1	634.940,534 588.745,766	2	634.937,403 588.726,914	19.11
2	634.937,403 588.726,914	3	634.955,255 588.728,182	17.897
3	634.955,255 588.728,182	4	634.984,282 588.730,243	29.1
4	634.984,282 588.730,243	5	634.987,949 588.730,503	3.676
5	634.987,949 588.730,503	6	634.989,319 588.730,6	1.373

Punct început	X / Y	Punct sfârșit	X / Y	Lungime segment (** (m)
6	634.989,319 588.730,6	7	635.012,846 588.732,271	23.586
7	635.012,846 588.732,271	8	635.010,234 588.750,715	18.628
8	635.010,234 588.750,715	1	634.940,534 588.745,766	69.875

\*\* Lungimile segmentelor sunt determinate în planul de proiecție Stereo 70 și sunt rotunjite la 1 milimetru.

\*\*\* Distanța dintre puncte este formată din segmente cumulate ce sunt mai mici decât valoarea 1 milimetru.

Neutilizabil în Circuitul Civil



**DATE DESPRE IMOBILUL NR. 9091**

Oficiul de Cadastru și Publicitate Imobiliară NEAMT  
Biroul de Cadastru și Publicitate Imobiliară Roman

**A. Partea I. Descrierea imobilului**

TEREN Extravilan

Adresa: Jud. Neamt, Tarla "Pe Vale"

Nr. Crt	Nr cadastral Nr. topografic	Suprafața* (mp)	Observații / Referințe
A1		700	Sector cadastral:32 Teren neimprejmuit;

**B. Partea II. Proprietari și acte**

Inscrieri privitoare la dreptul de proprietate și alte drepturi reale		Referințe
<b>1 / 21/07/2025</b>		
Act Normativ nr. 7, din 13/03/1996 emis de Parlamentul Romaniei;		
B1	Inscrierea posesiei, drept de PROPRIETATE, dobandit prin Lege, cota actuala 1/1 1) <b>NEIDENTIFICAT NEIDENTIFICAT</b> , Proprietar neidentificat	A1
B2	se noteaza mentiunea proprietar neidentificat	A1

**C. Partea III. SARCINI .**

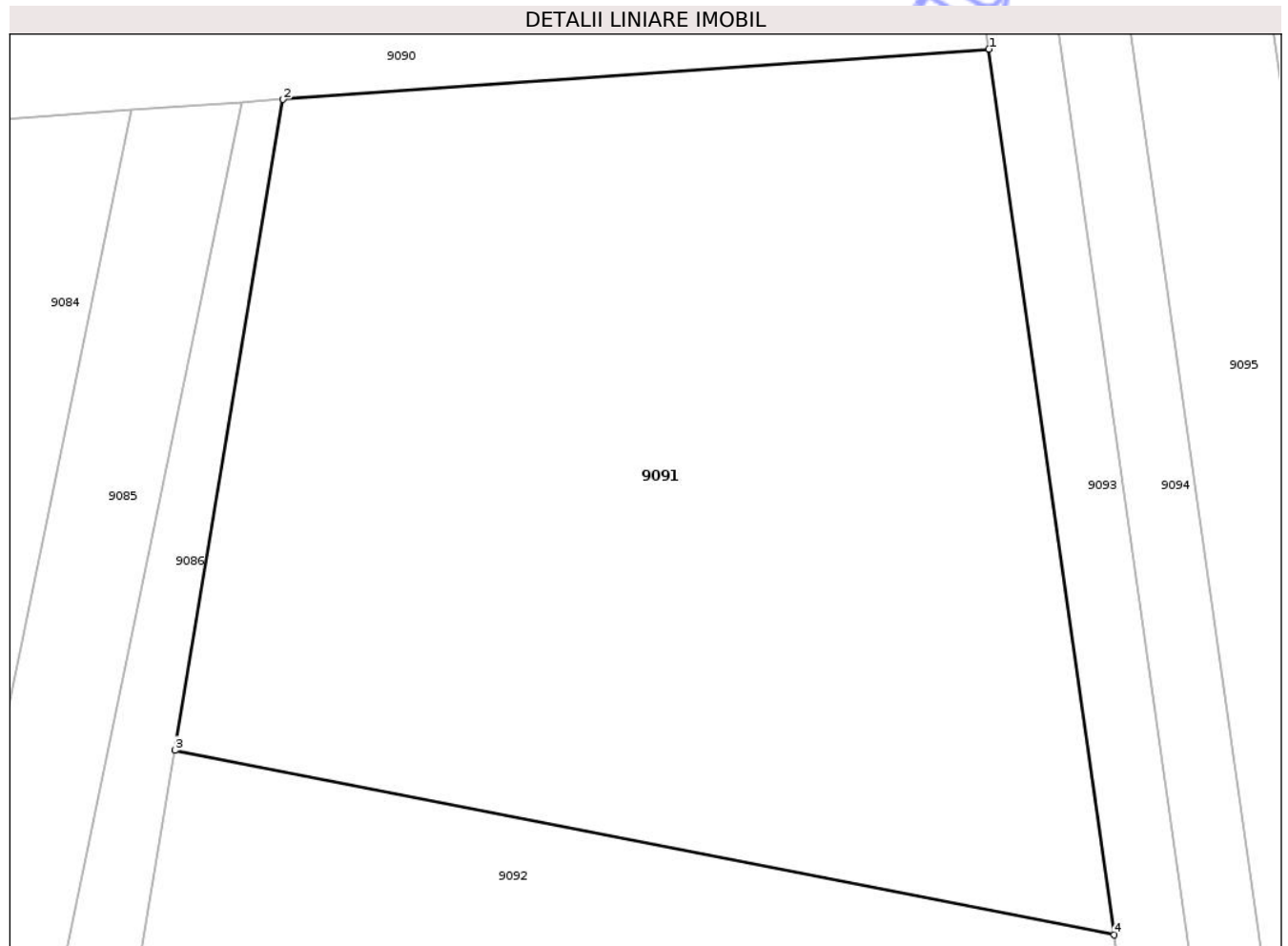
Inscrieri privind dezmembramintele dreptului de proprietate, drepturi reale de garanție și sarcini	Referințe
NU SUNT	

## Anexa Nr. 1 La Partea I

## Teren

Nr cadastral	Suprafața (mp)*	Observații / Referințe
	700	

\* Suprafața este determinată în planul de proiecție Stereo 70.



## Date referitoare la teren

Crt	Categorie folosință	Intra vilan	Suprafața (mp)	Tarla	Parcelă	Nr. topo	Observații / Referințe
1	arabil	NU	700	19	143	-	

## Lungime Segmente

1) Valorile lungimilor segmentelor sunt obținute din proiecție în plan.

Punct început	X / Y	Punct sfârșit	X / Y	Lungime segment (** (m)
1	635.012,846 588.732,271	2	634.989,319 588.730,6	23.586
2	634.989,319 588.730,6	3	634.985,721 588.708,936	21.961
3	634.985,721 588.708,936	4	635.017,02 588.702,799	31.895
4	635.017,02 588.702,799	1	635.012,846 588.732,271	29.766

\*\* Lungimile segmentelor sunt determinate în planul de proiecție Stereo 70 și sunt rotunjite la 1 milimetru.

\*\*\* Distanţa dintre puncte este formată din segmente cumulate ce sunt mai mici decât valoarea 1 milimetru.

Neutilizabil în Circuitul  
Civil





## DATE DESPRE IMOBILUL NR. 9092

Oficiul de Cadastru și Publicitate Imobiliară NEAMT  
Biroul de Cadastru și Publicitate Imobiliară Roman

## A. Partea I. Descrierea imobilului

TEREN Extravilan

Adresa: Jud. Neamt, Tarla "Pe Vale"

Nr. Crt	Nr cadastral Nr. topografic	Suprafața* (mp)	Observații / Referințe
A1		2.847	Sector cadastral:32 Teren neimprejmuit;

## B. Partea II. Proprietari și acte

Inscrieri privitoare la dreptul de proprietate și alte drepturi reale	Referințe
<b>1 / 21/07/2025</b>	
Act Administrativ nr. 6/1925, din 15/05/1998 emis de CJPSDPAT Neamt;	
B1	A1
Intabulare, drept de PROPRIETATE, dobandit prin Reconstituire, cota actuala 1/1	
1) BROȘTEANU V. MARIA 2) DONICI V. ION 3) BANU V. ELENA 4) MUNTEANU V. MINA 5) BÎRJOVEANU V. LUCREȚIA 6) DONICI V. PROFIRA 7) STROE V. VIRGINIA	

## C. Partea III. SARCINI .

Inscrieri privind dezmembramintele dreptului de proprietate, drepturi reale de garanție și sarcini	Referințe
NU SUNT	

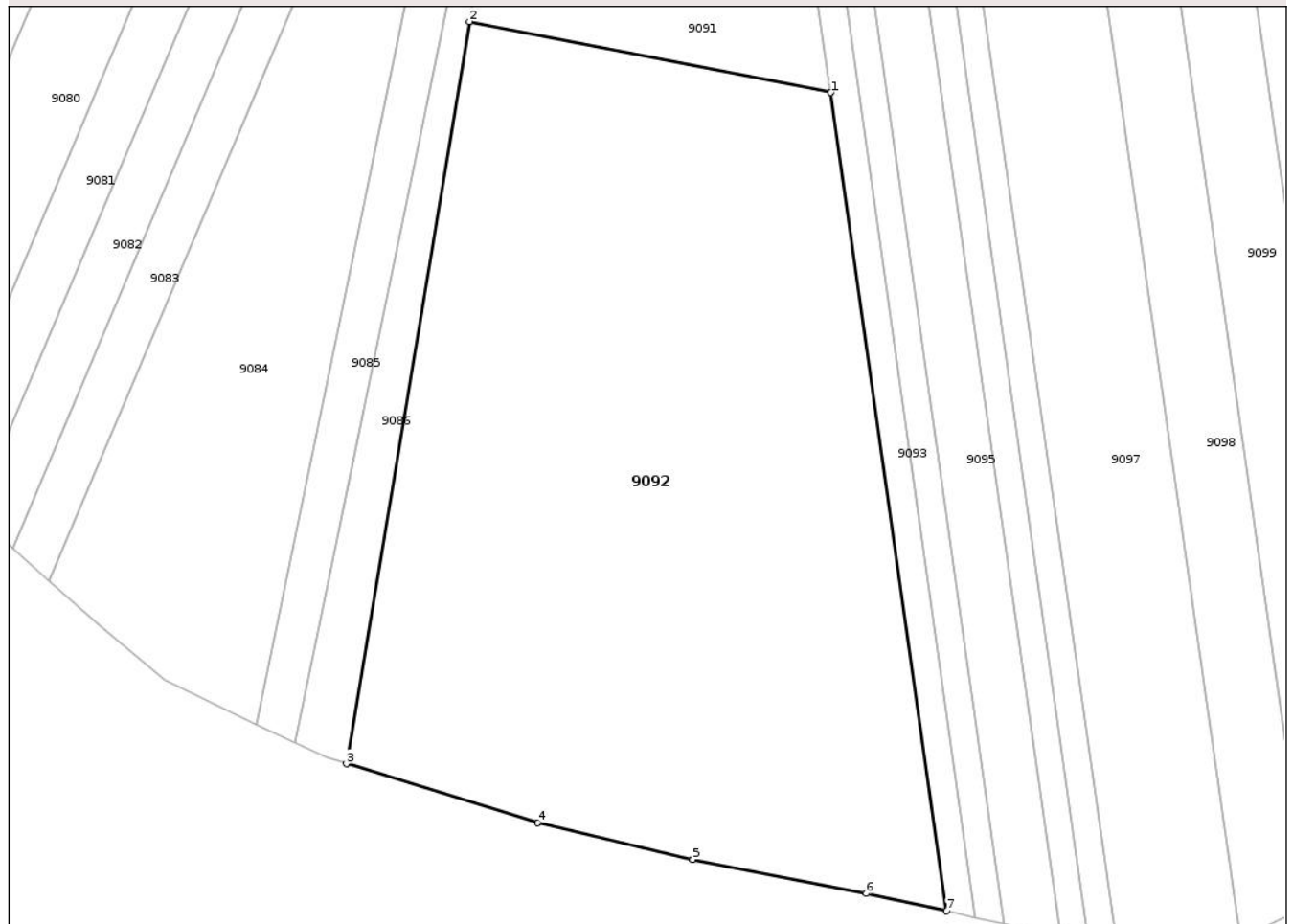
## Anexa Nr. 1 La Partea I

## Teren

Nr cadastral	Suprafața (mp)*	Observații / Referințe
	2.847	

\* Suprafața este determinată în planul de proiecție Stereo 70.

## DETALII LINIARE IMOBIL



## Date referitoare la teren

Crt	Categorie folosință	Intravilan	Suprafața (mp)	Tarla	Parcelă	Nr. topo	Observații / Referințe
1	faneata	NU	1.906	19	143/10	-	teren acoperit cu tufăriș și mărăciș
2	arabil	NU	941	19	143/10	-	

## Lungime Segmente

1) Valorile lungimilor segmentelor sunt obținute din proiecție în plan.

Punct început	X / Y	Punct sfârșit	X / Y	Lungime segment (** (m))
1	635.017,02 588.702,799	2	634.985,721 588.708,936	31.895
2	634.985,721 588.708,936	3	634.975,052 588.644,706	65.11
3	634.975,052 588.644,706	4	634.991,639 588.639,589	17.358
4	634.991,639 588.639,589	5	635.005,052 588.636,421	13.782

Punct început	X / Y	Punct sfârșit	X / Y	Lungime segment (** (m)
5	635.005,052 588.636,421	6	635.020,073 588.633,476	15.307
6	635.020,073 588.633,476	7	635.027,053 588.631,962	7.142
7	635.027,053 588.631,962	1	635.017,02 588.702,799	71.544

\*\* Lungimile segmentelor sunt determinate în planul de proiecție Stereo 70 și sunt rotunjite la 1 milimetru.

\*\*\* Distanța dintre puncte este formată din segmente cumulate ce sunt mai mici decât valoarea 1 milimetru.

Neutilizabil în Circuitul Civil





## DATE DESPRE IMOBILUL NR. 9093

Oficiul de Cadastru și Publicitate Imobiliară NEAMT  
Biroul de Cadastru și Publicitate Imobiliară Roman

## A. Partea I. Descrierea imobilului

TEREN Extravilan

Adresa: Jud. Neamt, Tarla "Pe Vale"

Nr. Crt	Nr cadastral Nr. topografic	Suprafața* (mp)	Observații / Referințe
A1		400	Sector cadastral:32 Teren neimprejmuit;

## B. Partea II. Proprietari și acte

Inscrieri privitoare la dreptul de proprietate și alte drepturi reale	Referințe
<b>1 / 21/07/2025</b>	
Hotarare Judecatoreasca nr. 327/2023, din 17/02/2023 emis de Judecătoria Roman;	
B1	A1
Intabulare, drept de PROPRIETATE, dobandit prin Hotarare Judecatoreasca, cota actuala 1/1	
1) OPREA ALIN CONSTANTIN	
2) OPREA MARIUS	
3) OPREA DENISA-MARIA	
4) OPREA GEORGE	

## C. Partea III. SARCINI .

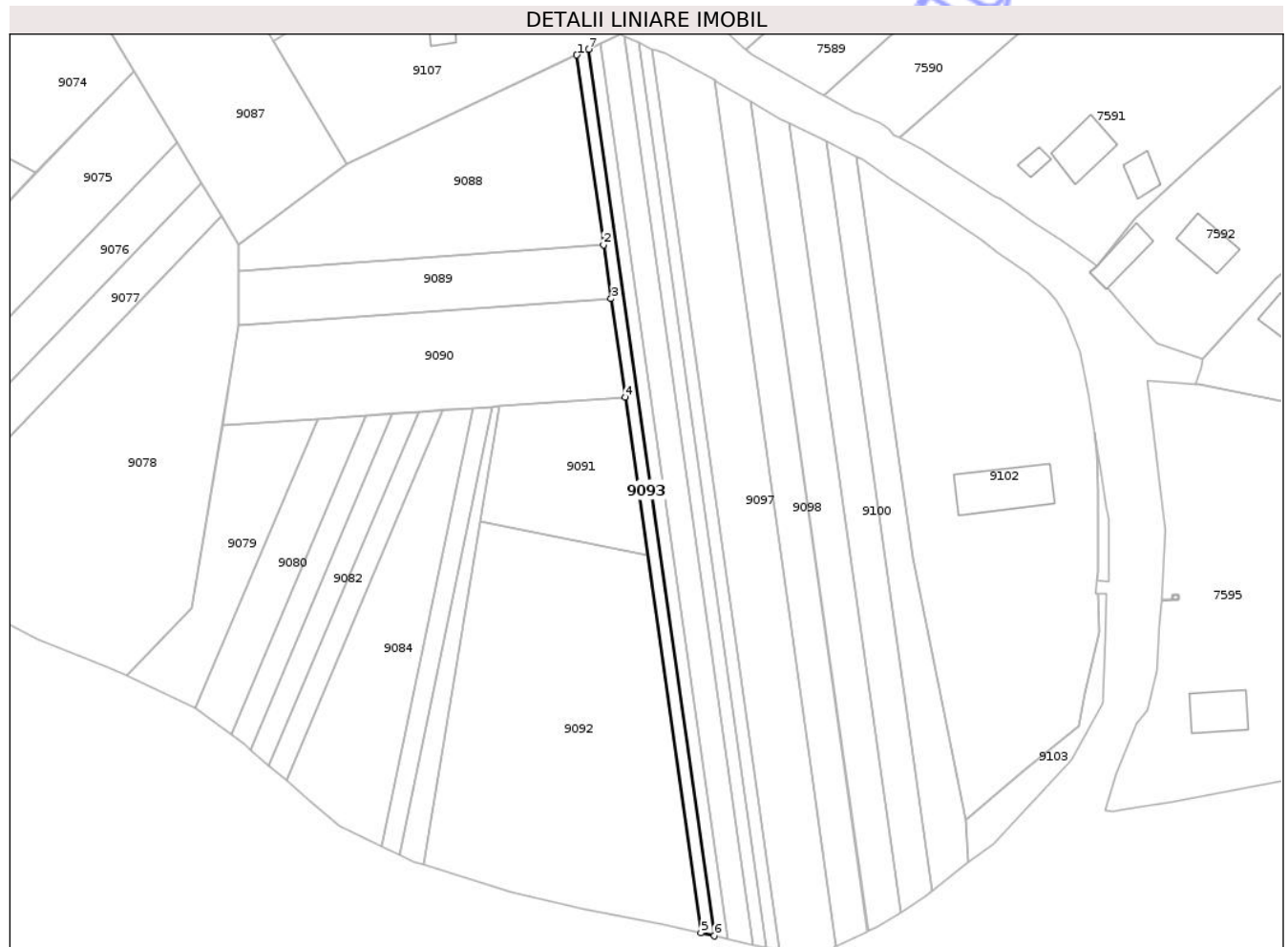
Inscrieri privind dezmembramintele dreptului de proprietate, drepturi reale de garanție și sarcini	Referințe
NU SUNT	

## Anexa Nr. 1 La Partea I

## Teren

Nr cadastral	Suprafața (mp)*	Observații / Referințe
	400	

\* Suprafața este determinată în planul de proiecție Stereo 70.



## Date referitoare la teren

Crt	Categorie folosință	Intra vilan	Suprafața (mp)	Tarla	Parcelă	Nr. topo	Observații / Referințe
1	arabil	NU	400	19	143/11	-	

## Lungime Segmente

1) Valorile lungimilor segmentelor sunt obținute din proiecție în plan.

Punct început	X / Y	Punct sfârșit	X / Y	Lungime segment (** (m)
1	635.003,776 588.796,313	2	635.008,812 588.760,758	35.91
2	635.008,812 588.760,758	3	635.010,234 588.750,715	10.143
3	635.010,234 588.750,715	4	635.012,846 588.732,271	18.628
4	635.012,846 588.732,271	5	635.027,053 588.631,962	101.31
5	635.027,053 588.631,962	6	635.029,552 588.631,42	2.557

Punct început	X / Y	Punct sfârșit	X / Y	Lungime segment (** (m)
6	635.029,552 588.631,42	7	635.006,045 588.797,39	167.626
7	635.006,045 588.797,39	1	635.003,776 588.796,313	2.512

\*\* Lungimile segmentelor sunt determinate în planul de proiecție Stereo 70 și sunt rotunjite la 1 milimetru.

\*\*\* Distanța dintre puncte este formată din segmente cumulate ce sunt mai mici decât valoarea 1 milimetru.

Neutilizabil în Circuitul Civil





## DATE DESPRE IMOBILUL NR. 9094

Oficiul de Cadastru și Publicitate Imobiliară NEAMT  
Biroul de Cadastru și Publicitate Imobiliară Roman

## A. Partea I. Descrierea imobilului

TEREN Extravilan

Adresa: Jud. Neamt, Tarla "Pe Vale"

Nr. Crt	Nr cadastral Nr. topografic	Suprafața* (mp)	Observații / Referințe
A1		400	Sector cadastral:32 Teren neimprejmuit;

## B. Partea II. Proprietari și acte

Inscrieri privitoare la dreptul de proprietate și alte drepturi reale	Referințe
<b>1 / 21/07/2025</b>	
Hotarare Judecatoreasca nr. 1691, din 03/11/2020 emis de Judecătoria Roman;	
B1	A1
Intabulare, drept de PROPRIETATE, dobandit prin Hotarare Judecatoreasca, cota actuala 1/1	
1) POTOLEA VICTOR	

## C. Partea III. SARCINI .

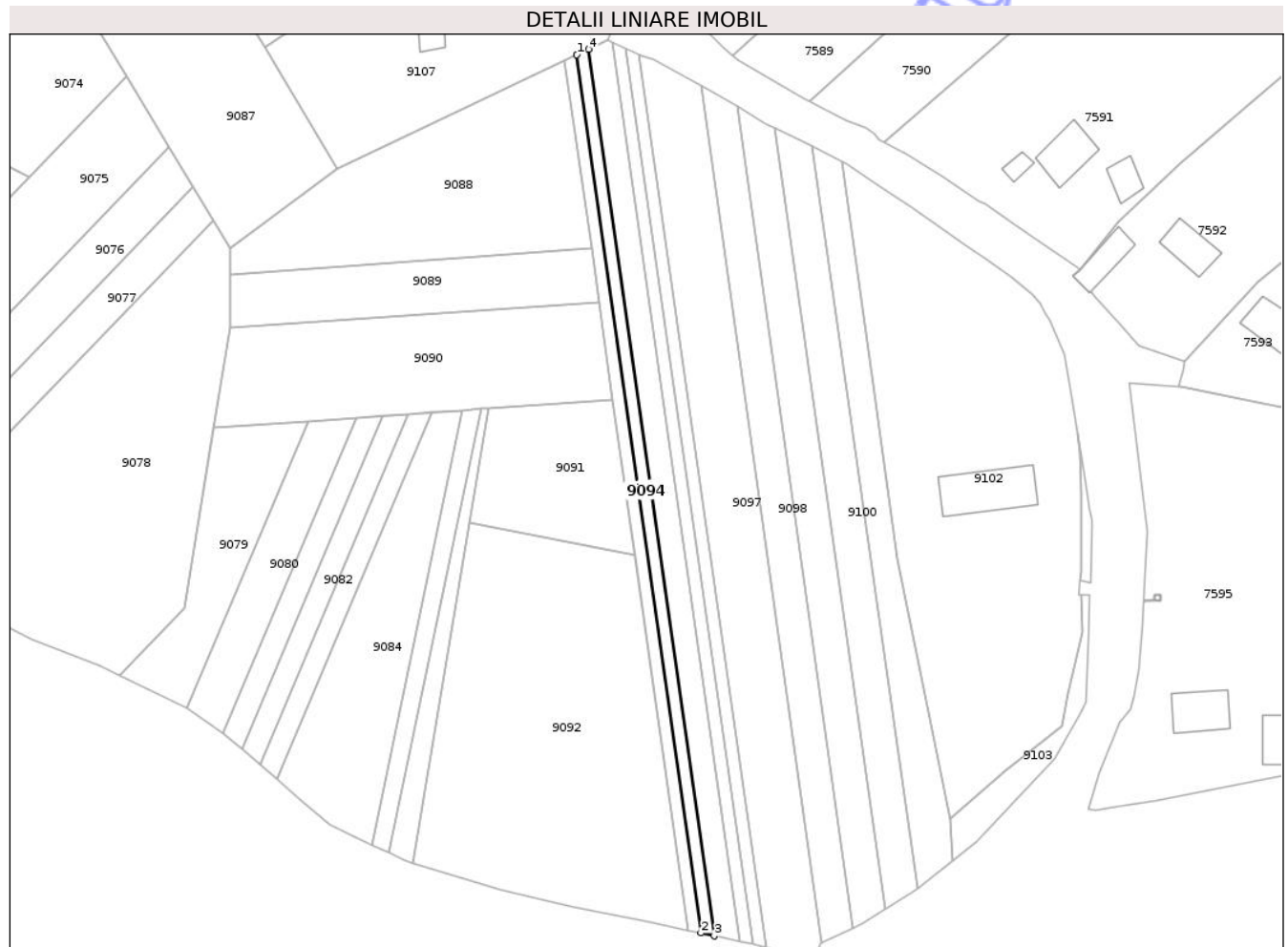
Inscrieri privind dezmembramintele dreptului de proprietate, drepturi reale de garanție și sarcini	Referințe
NU SUNT	

## Anexa Nr. 1 La Partea I

## Teren

Nr cadastral	Suprafața (mp)*	Observații / Referințe
	400	

\* Suprafața este determinată în planul de proiecție Stereo 70.



## Date referitoare la teren

Crt	Categorie folosință	Intra vilan	Suprafața (mp)	Tarla	Parcelă	Nr. topo	Observații / Referințe
1	arabil	NU	400	19	143/9	-	

## Lungime Segmente

1) Valorile lungimilor segmentelor sunt obținute din proiecție în plan.

Punct început	X / Y	Punct sfârșit	X / Y	Lungime segment (** (m)
1	635.006,045 588.797,39	2	635.029,552 588.631,42	167.626
2	635.029,552 588.631,42	3	635.032,026 588.630,884	2.531
3	635.032,026 588.630,884	4	635.008,293 588.798,457	169.245
4	635.008,293 588.798,457	1	635.006,045 588.797,39	2.488

\*\* Lungimile segmentelor sunt determinate în planul de proiecție Stereo 70 și sunt rotunjite la 1 milimetru.

\*\*\* Distanţa dintre puncte este formată din segmente cumulate ce sunt mai mici decât valoarea 1 milimetru.

Neutilizabil în Circuitul  
Civil



**DATE DESPRE IMOBILUL NR. 9095**

Oficiul de Cadastru și Publicitate Imobiliară NEAMT  
Biroul de Cadastru și Publicitate Imobiliară Roman

**A. Partea I. Descrierea imobilului**

TEREN Extravilan

Adresa: Jud. Neamt, Tarla. "Pe Vale"

Nr. Crt	Nr cadastral Nr. topografic	Suprafața* (mp)	Observații / Referințe
A1		800	Sector cadastral:32 Teren neimprejmuit;

**B. Partea II. Proprietari și acte**

Inscrieri privitoare la dreptul de proprietate și alte drepturi reale	Referințe
<b>1 / 21/07/2025</b>	
Act Administrativ nr. 6/1969, din 16/01/1995 emis de CJPSDPAT Neamt;	
B1	A1
Intabulare, drept de PROPRIETATE, dobandit prin Reconstituire, cota actuala 1/1	
1) TOIA I. MARIA	

**C. Partea III. SARCINI .**

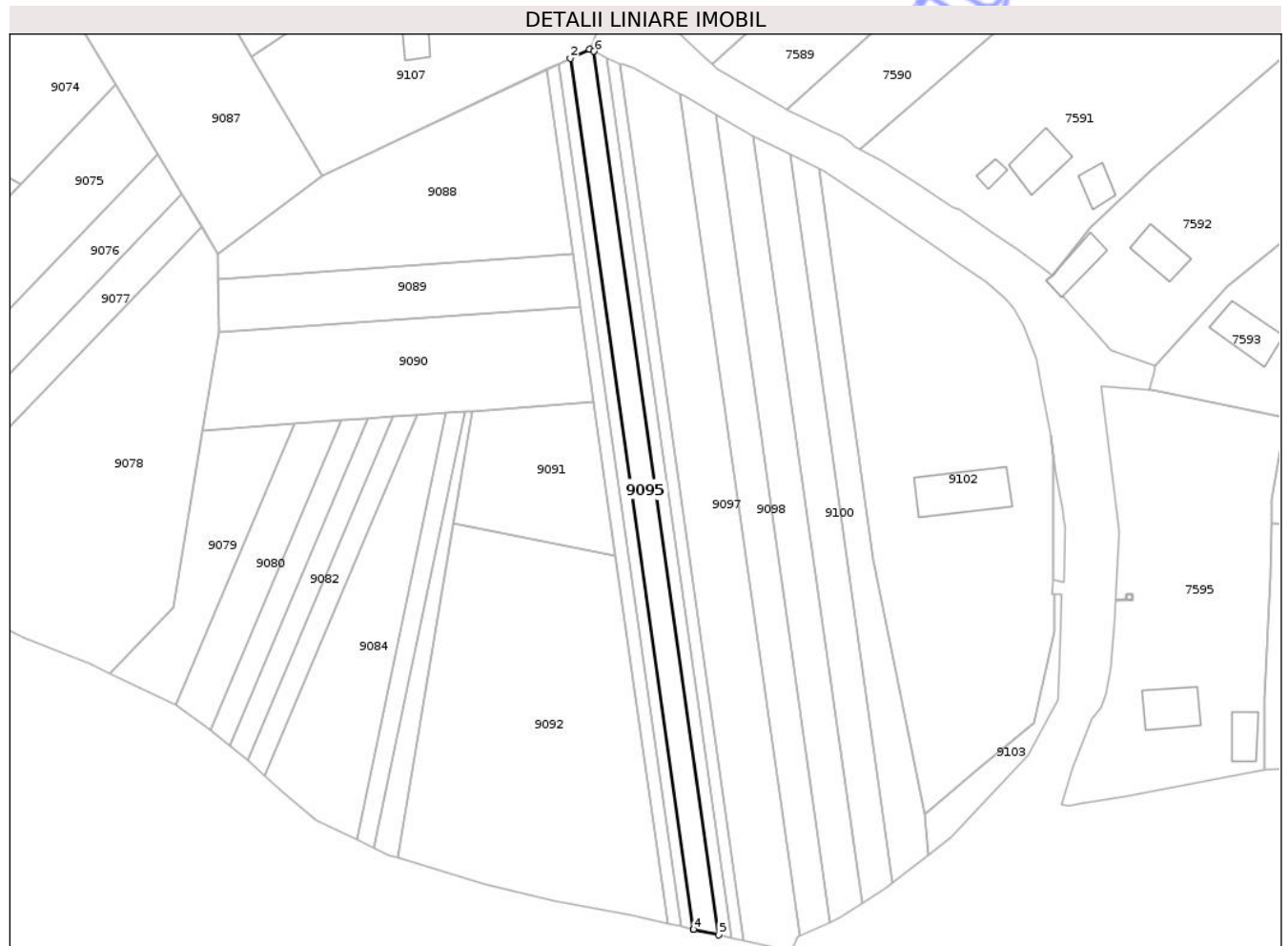
Inscrieri privind dezmembramintele dreptului de proprietate, drepturi reale de garanție și sarcini	Referințe
NU SUNT	

## Anexa Nr. 1 La Partea I

## Teren

Nr cadastral	Suprafața (mp)*	Observații / Referințe
	800	

\* Suprafața este determinată în planul de proiecție Stereo 70.



## Date referitoare la teren

Crt	Categorie folosință	Intravilan	Suprafața (mp)	Tarla	Parcelă	Nr. topo	Observații / Referințe
1	arabil	NU	800	19	143/7	-	

## Lungime Segmente

1) Valorile lungimilor segmentelor sunt obținute din proiecție în plan.

Punct început	X / Y	Punct sfârșit	X / Y	Lungime segment (** (m)
1	635.011,981 588.800,206	2	635.008,293 588.798,457	4.082
2	635.008,293 588.798,457	3	635.032,026 588.630,884	169.245
3	635.032,026 588.630,884	4	635.032,071 588.630,874	0.046
4	635.032,071 588.630,874	5	635.036,91 588.629,801	4.957
5	635.036,91 588.629,801	6	635.012,833 588.799,803	171.699

Punct început	X / Y	Punct sfârşit	X / Y	Lungime segment (** (m)
6	635.012,833 588.799,803	1	635.011,981 588.800,206	0.943

\*\* Lungimile segmentelor sunt determinate în planul de proiecţie Stereo 70 şi sunt rotunjite la 1 milimetru.

\*\*\* Distanţa dintre puncte este formată din segmente cumulate ce sunt mai mici decât valoarea 1 milimetru.

Neutilizabil în Circuitul Civil



**DATE DESPRE IMOBILUL NR. 9096**

Oficiul de Cadastru și Publicitate Imobiliară NEAMT  
Biroul de Cadastru și Publicitate Imobiliară Roman

**A. Partea I. Descrierea imobilului**

TEREN Extravilan

Adresa: Jud. Neamt, Tarla "Pe Vale"

Nr. Crt	Nr cadastral Nr. topografic	Suprafața* (mp)	Observații / Referințe
A1		400	Sector cadastral:32 Teren neimprejmuit;

**B. Partea II. Proprietari și acte**

Inscrieri privitoare la dreptul de proprietate și alte drepturi reale		Referințe
<b>1 / 21/07/2025</b>		
Act Normativ nr. 7, din 13/03/1996 emis de Parlamentul Romaniei;		
B1	Inscrierea posesiei, drept de PROPRIETATE, dobandit prin Lege, cota actuala 1/1 1) <b>NEIDENTIFICAT NEIDENTIFICAT</b> , Proprietar neidentificat	A1
B2	se noteaza mentiunea proprietar neidentificat	A1

**C. Partea III. SARCINI .**

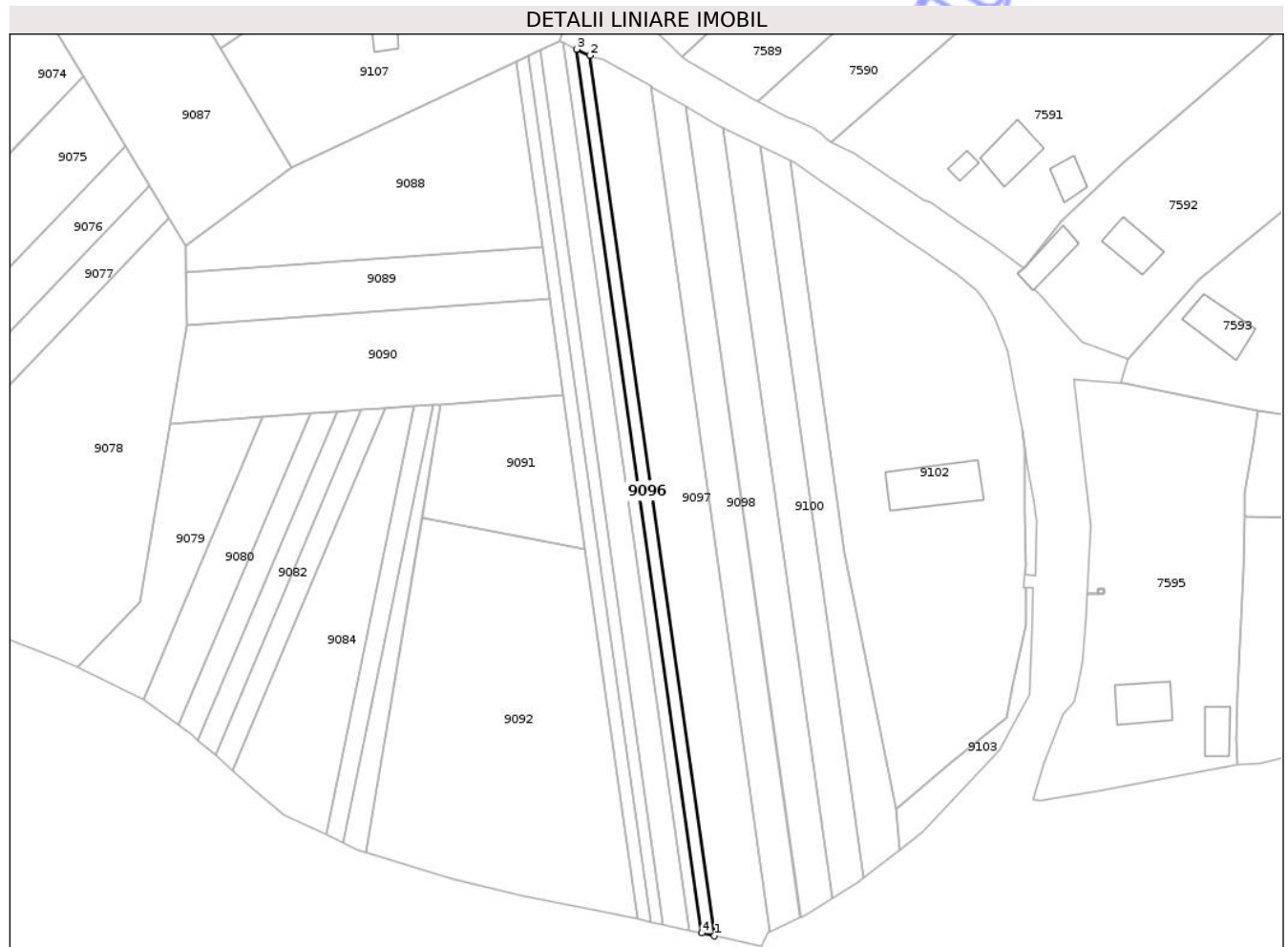
Inscrieri privind dezmembramintele dreptului de proprietate, drepturi reale de garanție și sarcini	Referințe
NU SUNT	

## Anexa Nr. 1 La Partea I

## Teren

Nr cadastral	Suprafața (mp)*	Observații / Referințe
	400	

\* Suprafața este determinată în planul de proiecție Stereo 70.



## Date referitoare la teren

Crt	Categorie folosință	Intra vilan	Suprafața (mp)	Tarla	Parcelă	Nr. topo	Observații / Referințe
1	arabil	NU	400	19	143	-	

## Lungime Segmente

1) Valorile lungimilor segmentelor sunt obținute din proiecție în plan.

Punct început	X / Y	Punct sfârșit	X / Y	Lungime segment (** (m)
1	635.041,788 588.628,72	2	635.017,896 588.797,409	170.373
2	635.017,896 588.797,409	3	635.015,36 588.798,608	2.805
3	635.015,36 588.798,608	4	635.039,344 588.629,261	171.037
4	635.039,344 588.629,261	1	635.041,788 588.628,72	2.503

\*\* Lungimile segmentelor sunt determinate în planul de proiecție Stereo 70 și sunt rotunjite la 1 milimetru.

\*\*\* Distanţa dintre puncte este formată din segmente cumulate ce sunt mai mici decât valoarea 1 milimetru.

Neutilizabil în Circuitul  
Civil



**DATE DESPRE IMOBILUL NR. 9099**

Oficiul de Cadastru și Publicitate Imobiliară NEAMT  
Biroul de Cadastru și Publicitate Imobiliară Roman

**A. Partea I. Descrierea imobilului**

TEREN Intravilan

Adresa: Loc. Bahna, Jud. Neamt, Pct. "Pe Vale"

Nr. Crt	Nr cadastral Nr. topografic	Suprafața* (mp)	Observații / Referințe
A1		1.000	Sector cadastral:32 Teren neimprejmuit;

**B. Partea II. Proprietari și acte**

Inscrieri privitoare la dreptul de proprietate și alte drepturi reale	Referințe
<b>1 / 21/07/2025</b>	
Hotarare Judecatoreasca nr. 1977, din 22/06/2009 emis de Judecătoria Roman;	
B1	A1
Intabulare, drept de PROPRIETATE, dobandit prin Hotarare Judecatoreasca, cota actuala 1/1	
1) GUȚU V. MARIA	

**C. Partea III. SARCINI .**

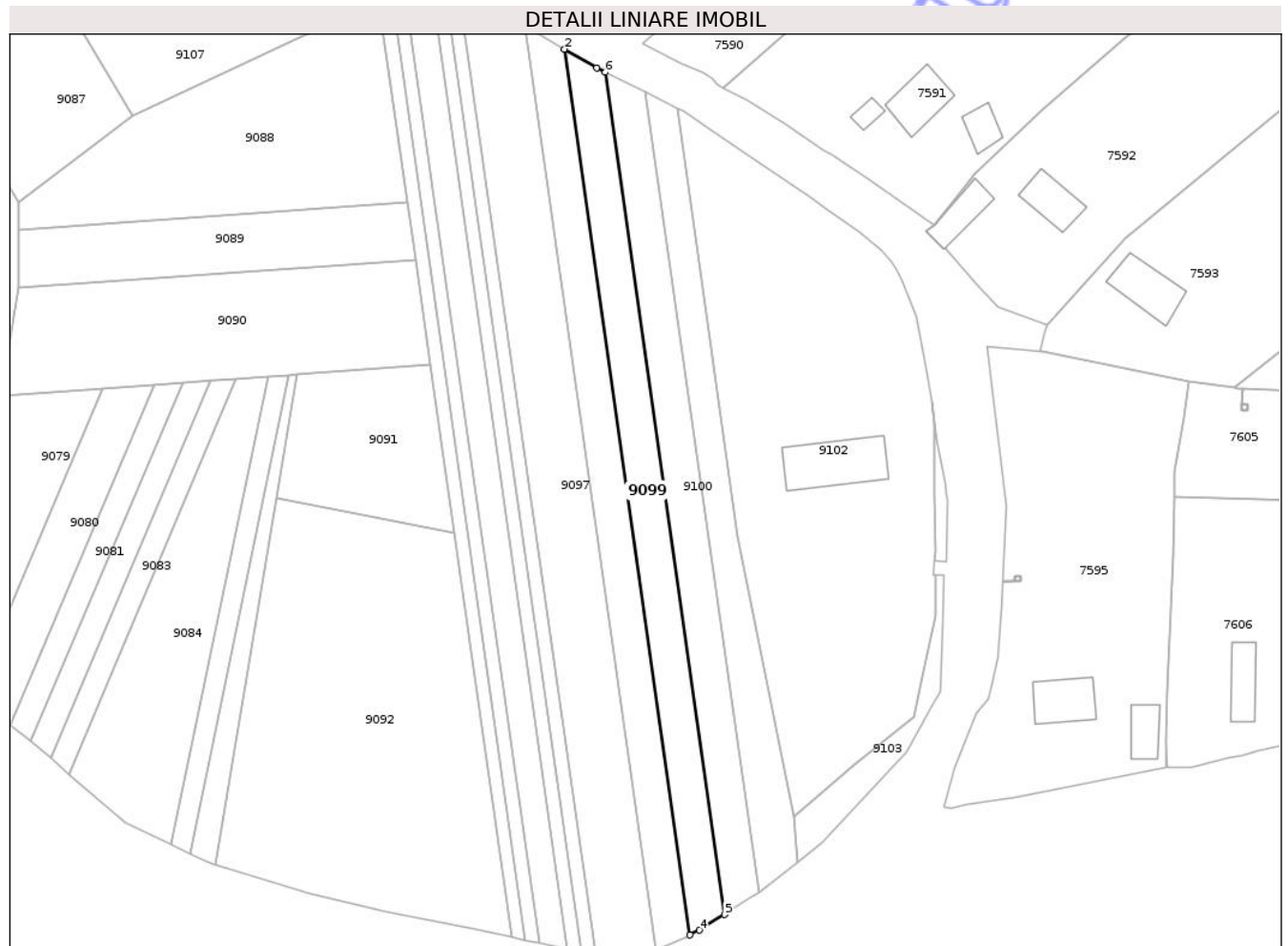
Inscrieri privind dezmembramintele dreptului de proprietate, drepturi reale de garanție și sarcini	Referințe
NU SUNT	

## Anexa Nr. 1 La Partea I

## Teren

Nr cadastral	Suprafața (mp)*	Observații / Referințe
	1.000	

\* Suprafața este determinată în planul de proiecție Stereo 70.



## Date referitoare la teren

Crt	Categorie folosință	Intra vilan	Suprafața (mp)	Tarla	Parcelă	Nr. topo	Observații / Referințe
1	faneata	DA	1.000	19	143/4	-	

## Lungime Segmente

1) Valorile lungimilor segmentelor sunt obținute din proiecție în plan.

Punct început	X / Y	Punct sfârșit	X / Y	Lungime segment (** (m)
1	635.041,994 588.784,341	2	635.036,371 588.787,607	6.503
2	635.036,371 588.787,607	3	635.058,366 588.632,309	156.848
3	635.058,366 588.632,309	4	635.060,087 588.633,131	1.907
4	635.060,087 588.633,131	5	635.064,459 588.635,884	5.167
5	635.064,459 588.635,884	6	635.043,542 588.783,573	149.163

Punct început	X / Y	Punct sfârşit	X / Y	Lungime segment (** (m)
6	635.043,542 588.783,573	1	635.041,994 588.784,341	1.728

\*\* Lungimile segmentelor sunt determinate în planul de proiecţie Stereo 70 şi sunt rotunjite la 1 milimetru.

\*\*\* Distanţa dintre puncte este formată din segmente cumulate ce sunt mai mici decât valoarea 1 milimetru.

Neutilizabil în Circuitul Civil



**DATE DESPRE IMOBILUL NR. 9100**

Oficiul de Cadastru și Publicitate Imobiliară NEAMT  
Biroul de Cadastru și Publicitate Imobiliară Roman

**A. Partea I. Descrierea imobilului**

TEREN Intravilan

Adresa: Loc. Bahna, Jud. Neamt, Pct. "Pe Vale"

Nr. Crt	Nr cadastral Nr. topografic	Suprafața* (mp)	Observații / Referințe
A1		943	Sector cadastral:32 Teren neimprejmuit;

**B. Partea II. Proprietari și acte**

Inscrieri privitoare la dreptul de proprietate și alte drepturi reale	Referințe
<b>1 / 21/07/2025</b>	
Hotarare Judecatoreasca nr. 1626, din 25/05/2009 emis de Judecătoria Roman;	
B1 Intabulare, drept de PROPRIETATE, dobandit prin Hotarare Judecatoreasca, cota actuala 1/1 1) BOTEZATU ELEONORA	A1

**C. Partea III. SARCINI .**

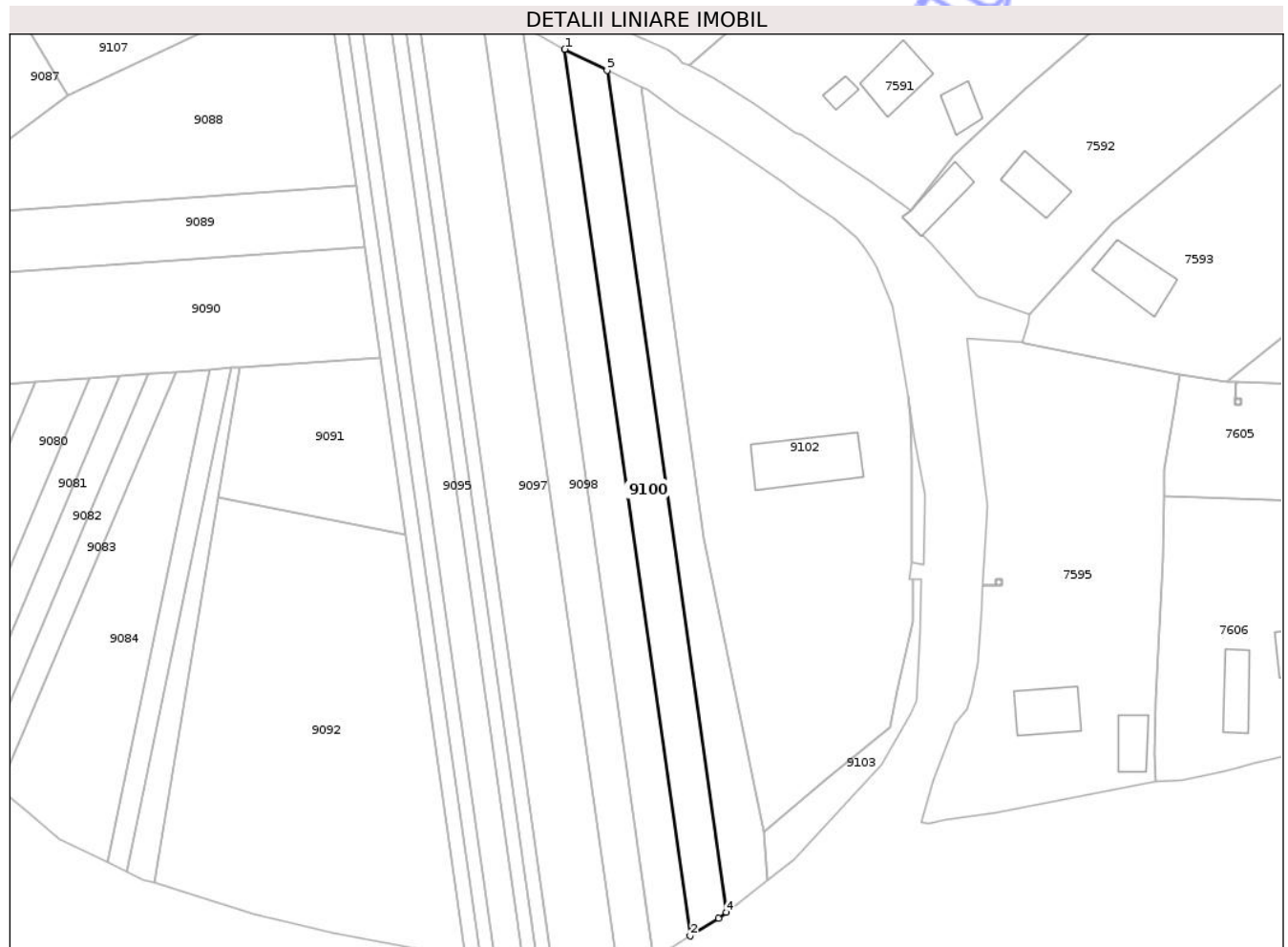
Inscrieri privind dezmembramintele dreptului de proprietate, drepturi reale de garanție și sarcini	Referințe
NU SUNT	

## Anexa Nr. 1 La Partea I

## Teren

Nr cadastral	Suprafața (mp)*	Observații / Referințe
	943	

\* Suprafața este determinată în planul de proiecție Stereo 70.



## Date referitoare la teren

Crt	Categorie folosință	Intra vilan	Suprafața (mp)	Tarla	Parcelă	Nr. topo	Observații / Referințe
1	faneata	DA	943	19	143/2	-	

## Lungime Segmente

1) Valorile lungimilor segmentelor sunt obținute din proiecție în plan.

Punct început	X / Y	Punct sfârșit	X / Y	Lungime segment (** (m)
1	635.043,542 588.783,573	2	635.064,459 588.635,884	149.163
2	635.064,459 588.635,884	3	635.069,15 588.638,837	5.543
3	635.069,15 588.638,837	4	635.070,446 588.639,845	1.642
4	635.070,446 588.639,845	5	635.050,584 588.780,081	141.636
5	635.050,584 588.780,081	1	635.043,542 588.783,573	7.86

\*\* Lungimile segmentelor sunt determinate în planul de proiecție Stereo 70 și sunt rotunjite la 1 milimetru.

\*\*\* Distanța dintre puncte este formată din segmente cumulate ce sunt mai mici decât valoarea 1 milimetru.

Neutilizabil în Circuitul  
Civil



**DATE DESPRE IMOBILUL NR. 9101**

Oficiul de Cadastru și Publicitate Imobiliară NEAMT  
Biroul de Cadastru și Publicitate Imobiliară Roman

**A. Partea I. Descrierea imobilului**

TEREN Intravilan

Adresa: Loc. Bahna, Jud. Neamt, Pct. "Pe Vale"

Nr. Crt	Nr cadastral Nr. topografic	Suprafața* (mp)	Observații / Referințe
A1		800	Sector cadastral:32 Teren neimprejmuit;

**B. Partea II. Proprietari și acte**

Inscrieri privitoare la dreptul de proprietate și alte drepturi reale	Referințe
<b>1 / 21/07/2025</b>	
Hotarare Judecatoreasca nr. 952, din 20/03/2008 emis de Judecătoria Roman;	
B1	A1
Intabulare, drept de PROPRIETATE, dobandit prin Hotarare Judecatoreasca, cota actuala 1/1	
1) FUIOAGA N. VASILE 2) VENICIUC NICOLETA 3) FUIOAGA AGRIPINA 4) FUIOAGA ELENA 5) BADIU TATIANA 6) BEZERAU DORINA 7) FUIOAGA V. CONSTANTIN 8) FUIOAGA V. IONEL	

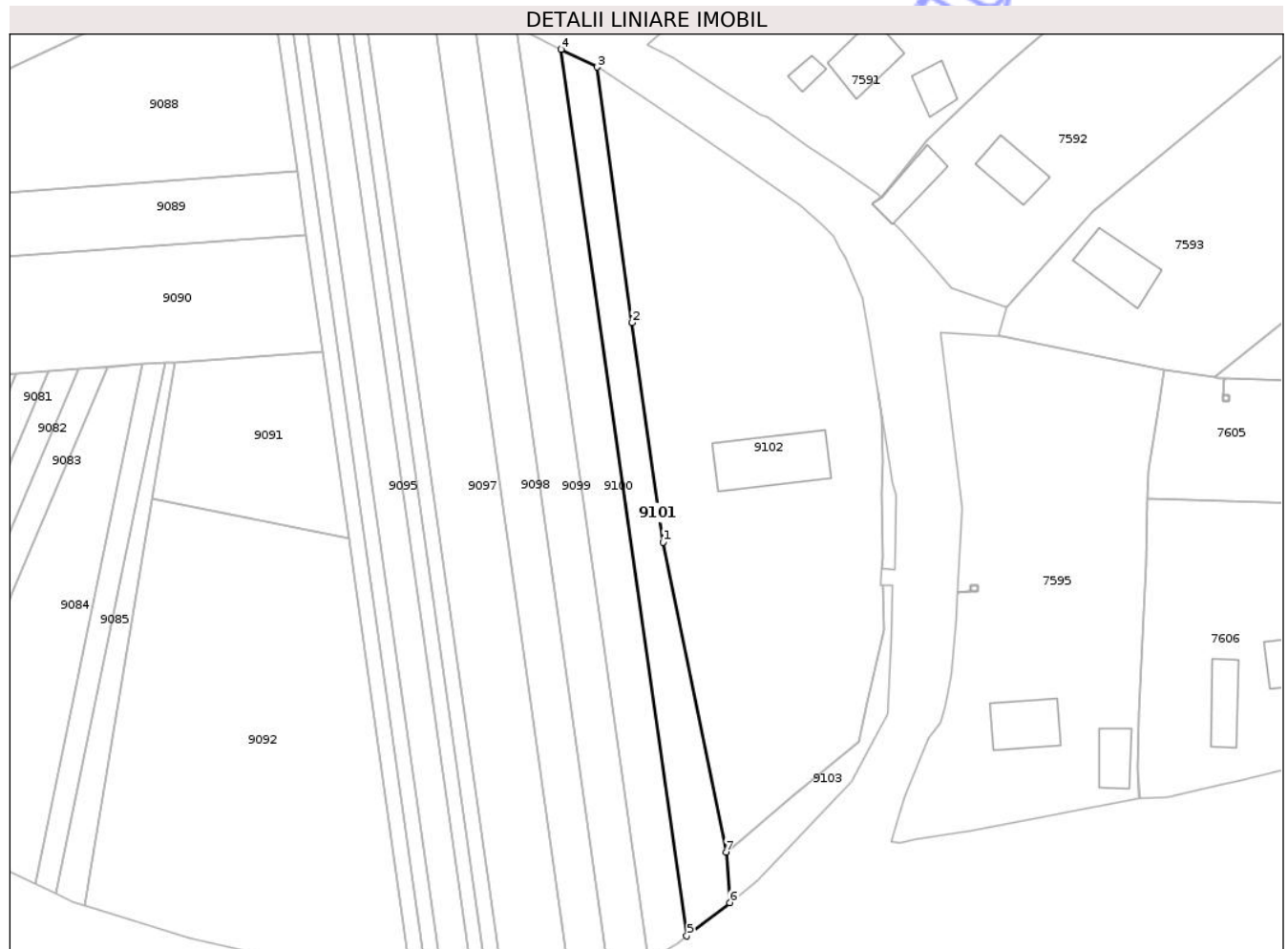
**C. Partea III. SARCINI .**

Inscrieri privind dezmembramintele dreptului de proprietate, drepturi reale de garanție și sarcini	Referințe
NU SUNT	

**Teren**

Nr cadastral	Suprafața (mp)*	Observații / Referințe
	800	

\* Suprafața este determinată în planul de proiecție Stereo 70.



**Date referitoare la teren**

Crt	Categorie folosință	Intra vilan	Suprafața (mp)	Tarla	Parcelă	Nr. topo	Observații / Referințe
1	faneata	DA	800	19	143/1	-	

**Lungime Segmente**

1) Valorile lungimilor segmentelor sunt obținute din proiecție în plan.

Punct început	X / Y	Punct sfârșit	X / Y	Lungime segment (** (m)
1	635.066,72 588.702,138	2	635.061,806 588.736,831	35.039
2	635.061,806 588.736,831	3	635.056,259 588.777,267	40.815
3	635.056,259 588.777,267	4	635.050,584 588.780,081	6.334
4	635.050,584 588.780,081	5	635.070,446 588.639,845	141.636
5	635.070,446 588.639,845	6	635.077,237 588.645,131	8.606

Punct început	X / Y	Punct sfârșit	X / Y	Lungime segment (** (m)
6	635.077,237 588.645,131	7	635.076,674 588.653,113	8.002
7	635.076,674 588.653,113	1	635.066,72 588.702,138	50.025

\*\* Lungimile segmentelor sunt determinate în planul de proiecție Stereo 70 și sunt rotunjite la 1 milimetru.

\*\*\* Distanța dintre puncte este formată din segmente cumulate ce sunt mai mici decât valoarea 1 milimetru.

Neutilizabil în Circuitul Civil



**DATE DESPRE IMOBILUL NR. 9103**

Oficiul de Cadastru și Publicitate Imobiliară NEAMT  
Biroul de Cadastru și Publicitate Imobiliară Roman

**A. Partea I. Descrierea imobilului**

TEREN Intravilan

Adresa: Loc. Bahna, Jud. Neamt, Pct. "Pe Vale"

Nr. Crt	Nr cadastral Nr. topografic	Suprafața* (mp)	Observații / Referințe
A1		209	Sector cadastral:32 Teren neimprejmuit;

**B. Partea II. Proprietari și acte**

Inscrieri privitoare la dreptul de proprietate și alte drepturi reale		Referințe
<b>1 / 21/07/2025</b>		
Act Normativ nr. 7, din 13/03/1996 emis de Parlamentul Romaniei;		
B1	Inscrierea posesiei, drept de PROPRIETATE, dobandit prin Lege, cota actuala 1/1 1) <b>NEIDENTIFICAT NEIDENTIFICAT</b> , Proprietar neidentificat	A1
B2	se noteaza mentiunea proprietar neidentificat	A1

**C. Partea III. SARCINI .**

Inscrieri privind dezmembramintele dreptului de proprietate, drepturi reale de garanție și sarcini	Referințe
NU SUNT	

## Anexa Nr. 1 La Partea I

## Teren

Nr cadastral	Suprafața (mp)*	Observații / Referințe
	209	

\* Suprafața este determinată în planul de proiecție Stereo 70.

## DETALII LINIARE IMOBIL



## Date referitoare la teren

Crt	Categorie folosință	Intra vilan	Suprafața (mp)	Tarla	Parcelă	Nr. topo	Observații / Referințe
1	arabil	DA	209	3	66	-	

## Lungime Segmente

1) Valorile lungimilor segmentelor sunt obținute din proiecție în plan.

Punct început	X / Y	Punct sfârșit	X / Y	Lungime segment (** (m)
1	635.101,174 588.672,906	2	635.102,271 588.674,98	2.346
2	635.102,271 588.674,98	3	635.102,736 588.686,768	11.797
3	635.102,736 588.686,768	4	635.102,96 588.695,388	8.623
4	635.102,96 588.695,388	5	635.101,508 588.695,38	1.452
5	635.101,508 588.695,38	6	635.101,613 588.688,193	7.188

Punct început	X / Y	Punct sfârşit	X / Y	Lungime segment (** (m)
6	635.101,613 588.688,193	7	635.099,029 588.676,754	11.727
7	635.099,029 588.676,754	8	635.097,75 588.670,64	6.246
8	635.097,75 588.670,64	9	635.087,24 588.662,049	13.574
9	635.087,24 588.662,049	10	635.076,674 588.653,113	13.838
10	635.076,674 588.653,113	11	635.077,237 588.645,131	8.002
11	635.077,237 588.645,131	12	635.081,764 588.648,654	5.736
12	635.081,764 588.648,654	13	635.096,454 588.664,331	21.484
13	635.096,454 588.664,331	1	635.101,174 588.672,906	9.788

\*\* Lungimile segmentelor sunt determinate în planul de proiecție Stereo 70 și sunt rotunjite la 1 milimetru.

\*\*\* Distanța dintre puncte este formată din segmente cumulate ce sunt mai mici decât valoarea 1 milimetru.



**DATE DESPRE IMOBILUL NR. 9104**

Oficiul de Cadastru și Publicitate Imobiliară NEAMT  
Biroul de Cadastru și Publicitate Imobiliară Roman

**A. Partea I. Descrierea imobilului**

TEREN Intravilan

Adresa: Loc. Bahna, Jud. Neamt, Pct. "Pe Vale"

Nr. Crt	Nr cadastral Nr. topografic	Suprafața* (mp)	Observații / Referințe
A1		37	Sector cadastral:32 Teren neimprejmuit;

**B. Partea II. Proprietari și acte**

Inscrieri privitoare la dreptul de proprietate și alte drepturi reale		Referințe
<b>1 / 21/07/2025</b>		
Act Normativ nr. 7, din 13/03/1996 emis de Parlamentul Romaniei;		
B1	Inscrierea posesiei, drept de PROPRIETATE, dobandit prin Lege, cota actuala 1/1 1) NEIDENTIFICAT NEIDENTIFICAT, Proprietar neidentificat	A1
B2	se noteaza mentiunea proprietar neidentificat	A1

**C. Partea III. SARCINI .**

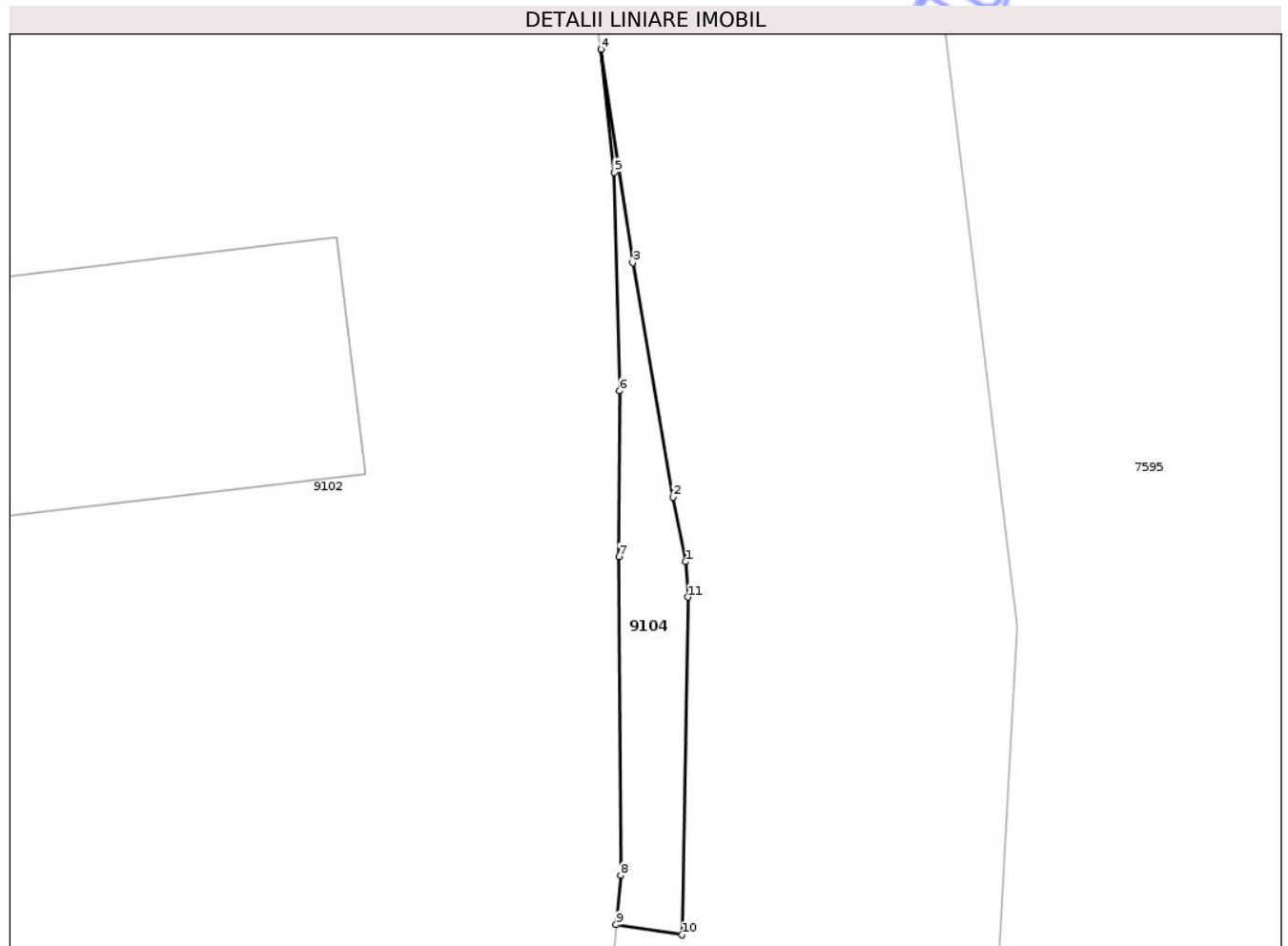
Inscrieri privind dezmembramintele dreptului de proprietate, drepturi reale de garanție și sarcini	Referințe
NU SUNT	

## Anexa Nr. 1 La Partea I

## Teren

Nr cadastral	Suprafața (mp)*	Observații / Referințe
	37	

\* Suprafața este determinată în planul de proiecție Stereo 70.



## Date referitoare la teren

Crt	Categorie folosință	Intra vilan	Suprafața (mp)	Tarla	Parcelă	Nr. topo	Observații / Referințe
1	arabil	DA	37	3	66	-	

## Lungime Segmente

1) Valorile lungimilor segmentelor sunt obținute din proiecție în plan.

Punct început	X / Y	Punct sfârșit	X / Y	Lungime segment (** (m)
1	635.103,495 588.709,527	2	635.103,1 588.711,577	2.088
2	635.103,1 588.711,577	3	635.101,816 588.718,995	7.528
3	635.101,816 588.718,995	4	635.100,819 588.725,76	6.838
4	635.100,819 588.725,76	5	635.101,234 588.721,862	3.92
5	635.101,234 588.721,862	6	635.101,406 588.714,939	6.925

Punct început	X / Y	Punct sfârșit	X / Y	Lungime segment (** (m)
6	635.101,406 588.714,939	7	635.101,381 588.709,693	5.246
7	635.101,381 588.709,693	8	635.101,439 588.699,589	10.104
8	635.101,439 588.699,589	9	635.101,295 588.698,025	1.571
9	635.101,295 588.698,025	10	635.103,388 588.697,705	2.117
10	635.103,388 588.697,705	11	635.103,565 588.708,404	10.7
11	635.103,565 588.708,404	1	635.103,495 588.709,527	1.125

\*\* Lungimile segmentelor sunt determinate în planul de proiecție Stereo 70 și sunt rotunjite la 1 milimetru.

\*\*\* Distanța dintre puncte este formată din segmente cumulate ce sunt mai mici decât valoarea 1 milimetru.

Neutilizabil în Circuitul Civil



**DATE DESPRE IMOBILUL NR. 9105**

Oficiul de Cadastru și Publicitate Imobiliară NEAMT  
Biroul de Cadastru și Publicitate Imobiliară Roman

**A. Partea I. Descrierea imobilului**

TEREN Necunoscut

Adresa: Loc. Bahna, Jud. Neamt, și extravilan Pct. "Pe Vale"

Nr. Crt	Nr cadastral Nr. topografic	Suprafața* (mp)	Observații / Referințe
A1		318	Sector cadastral:32 Teren neimprejmuit;

**B. Partea II. Proprietari și acte**

Inscrieri privitoare la dreptul de proprietate și alte drepturi reale		Referințe
<b>1 / 21/07/2025</b>		
Act Normativ nr. 7, din 13/03/1996 emis de Parlamentul Romaniei;		
B1	Inscrierea posesiei, drept de PROPRIETATE, dobandit prin Lege, cota actuala 1/1 1) <b>NEIDENTIFICAT NEIDENTIFICAT</b> , Proprietar neidentificat	A1
B2	se noteaza mentiunea proprietar neidentificat	A1

**C. Partea III. SARCINI .**

Inscrieri privind dezmembramintele dreptului de proprietate, drepturi reale de garanție și sarcini	Referințe
NU SUNT	

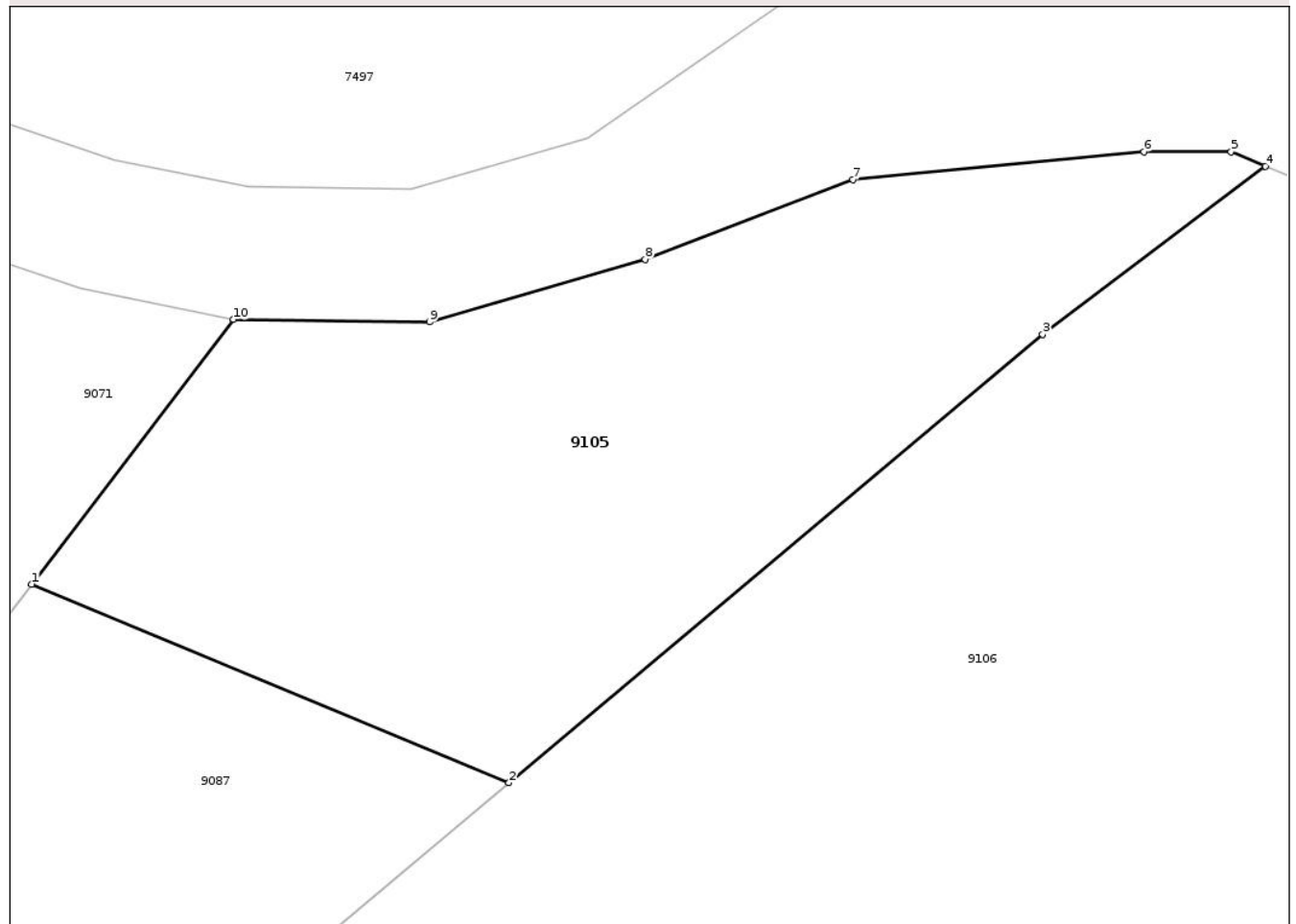
## Anexa Nr. 1 La Partea I

## Teren

Nr cadastral	Suprafața (mp)*	Observații / Referințe
	318	

\* Suprafața este determinată în planul de proiecție Stereo 70.

## DETALII LINIARE IMOBIL



## Date referitoare la teren

Crt	Categorie folosință	Intra vilan	Suprafața (mp)	Tarla	Parcelă	Nr. topo	Observații / Referințe
1	arabil	DA	184	4	67	-	teren acoperit cu tufăriș și mărăciș
2	arabil	NU	134	4	67	-	

## Lungime Segmente

1) Valorile lungimilor segmentelor sunt obținute din proiecție în plan.

Punct început	X / Y	Punct sfârșit	X / Y	Lungime segment (** (m))
1	634.919,547 588.848,897	2	634.933,933 588.842,92	15.578
2	634.933,933 588.842,92	3	634.950,02 588.856,415	20.998
3	634.950,02 588.856,415	4	634.956,731 588.861,482	8.409
4	634.956,731 588.861,482	5	634.955,698 588.861,912	1.119

Punct început	X / Y	Punct sfârşit	X / Y	Lungime segment (** (m)
5	634.955,698 588.861,912	6	634.953,071 588.861,912	2.627
6	634.953,071 588.861,912	7	634.944,301 588.861,073	8.81
7	634.944,301 588.861,073	8	634.938,034 588.858,67	6.712
8	634.938,034 588.858,67	9	634.931,54 588.856,789	6.761
9	634.931,54 588.856,789	10	634.925,632 588.856,866	5.909
10	634.925,632 588.856,866	1	634.919,547 588.848,897	10.027

\*\* Lungimile segmentelor sunt determinate în planul de proiecţie Stereo 70 şi sunt rotunjite la 1 milimetru.

\*\*\* Distanţa dintre puncte este formată din segmente cumulate ce sunt mai mici decât valoarea 1 milimetru.

Neutilizabil în Circuitul Civil



**DATE DESPRE IMOBILUL NR. 9106**

Oficiul de Cadastru și Publicitate Imobiliară NEAMT  
Biroul de Cadastru și Publicitate Imobiliară Roman

**A. Partea I. Descrierea imobilului**

TEREN Intravilan

Adresa: Loc. Tutcanii Din Vale, Jud. Neamt, Pct. "Pe Vale"

Nr. Crt	Nr cadastral Nr. topografic	Suprafața* (mp)	Observații / Referințe
A1	56360	2.243	Sector cadastral:32 Teren imprejmuit; Teren imprejmuit partial cu gard de plasa.

**B. Partea II. Proprietari și acte**

Inscrieri privitoare la dreptul de proprietate și alte drepturi reale		Referințe
<b>60497 / 25/11/2024</b>		
Act Notarial nr. 2960, din 22/11/2024 emis de BIN BUȚUREANU-CĂRPUȘOR Andreea-Luminița;		
B2	Intabulare, drept de PROPRIETATE- cu titlu de drept de CUMPĂRARE, dobandit prin Conventie, cota actuala 1/1, cota initiala 1/1 1) ZAMESCU MIHAI 2) ZAMESCU VALERIA-DORINA, - bun comun	A1

**C. Partea III. SARCINI .**

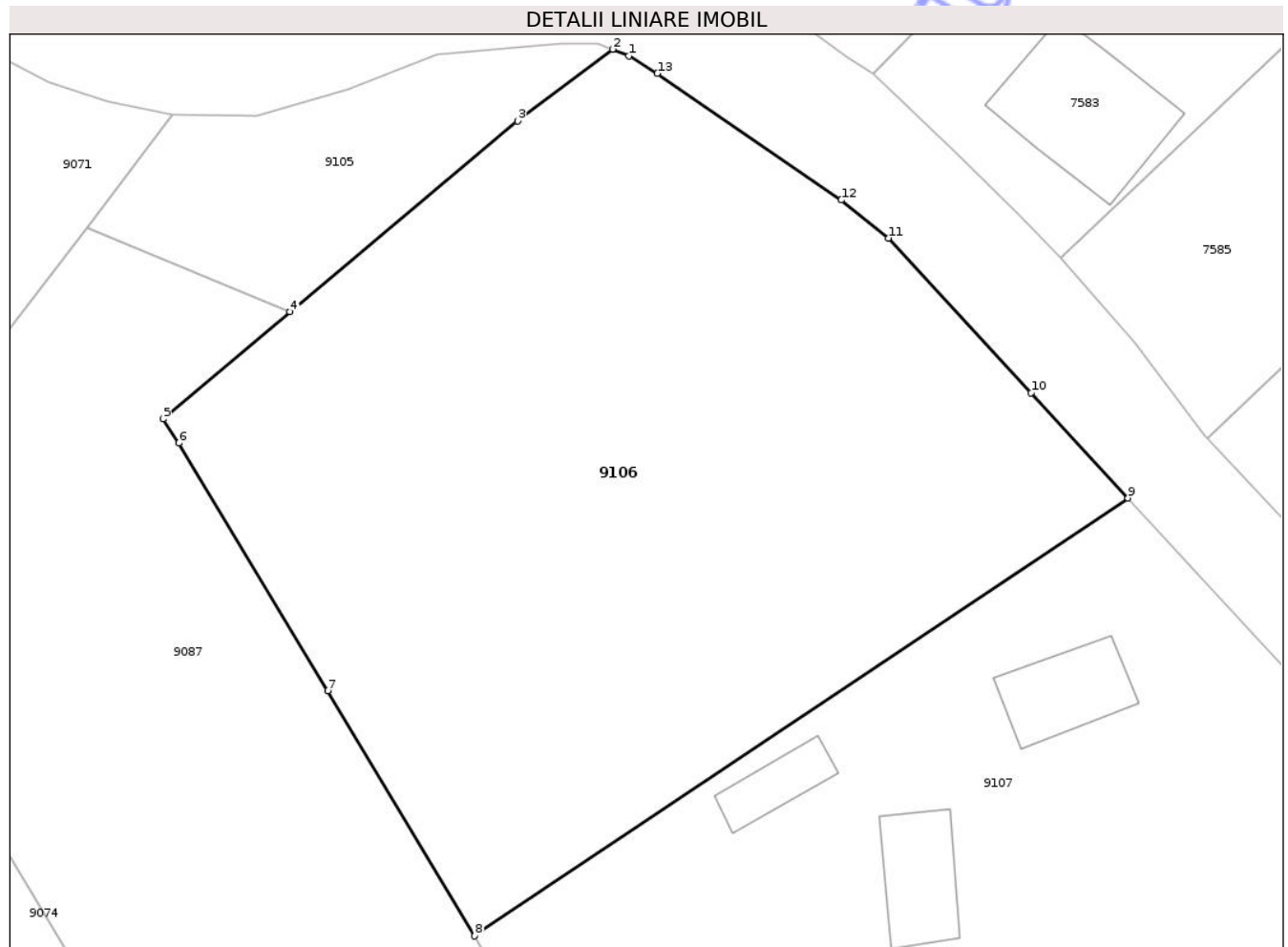
Inscrieri privind dezmembramintele dreptului de proprietate, drepturi reale de garanție și sarcini	Referințe
NU SUNT	

## Anexa Nr. 1 La Partea I

## Teren

Nr cadastral	Suprafața (mp)*	Observații / Referințe
56360	2.243	Teren imprejuiuit partial cu gard de plasa.

\* Suprafața este determinată în planul de proiecție Stereo 70.



## Date referitoare la teren

Crt	Categorie folosință	Intra vilan	Suprafața (mp)	Tarla	Parcelă	Nr. topo	Observații / Referințe
1	arabil	DA	2.243	4	67/2	-	

## Lungime Segmente

1) Valorile lungimilor segmentelor sunt obținute din proiecție în plan.

Punct început	X / Y	Punct sfârșit	X / Y	Lungime segment (** (m)
1	634.957,887 588.861,001	2	634.956,731 588.861,482	1.252
2	634.956,731 588.861,482	3	634.950,02 588.856,415	8.409
3	634.950,02 588.856,415	4	634.933,933 588.842,92	20.998
4	634.933,933 588.842,92	5	634.924,934 588.835,371	11.746
5	634.924,934 588.835,371	6	634.926,071 588.833,67	2.046

Punct început	X / Y	Punct sfârşit	X / Y	Lungime segment (** (m)
6	634.926,071 588.833,67	7	634.936,605 588.816,162	20.433
7	634.936,605 588.816,162	8	634.946,984 588.798,838	20.195
8	634.946,984 588.798,838	9	634.993,191 588.829,775	55.607
9	634.993,191 588.829,775	10	634.986,329 588.837,209	10.117
10	634.986,329 588.837,209	11	634.976,238 588.848,131	14.87
11	634.976,238 588.848,131	12	634.972,911 588.850,827	4.282
12	634.972,911 588.850,827	13	634.959,905 588.859,772	15.785
13	634.959,905 588.859,772	1	634.957,887 588.861,001	2.363

\*\* Lungimile segmentelor sunt determinate în planul de proiecţie Stereo 70 şi sunt rotunjite la 1 milimetru.

\*\*\* Distanţa dintre puncte este formată din segmente cumulate ce sunt mai mici decât valoarea 1 milimetru.



**DATE DESPRE IMOBILUL NR. 9107**

Oficiul de Cadastru și Publicitate Imobiliară NEAMT  
Biroul de Cadastru și Publicitate Imobiliară Roman

**A. Partea I. Descrierea imobilului**

TEREN Necunoscut

Adresa: Loc. Bahna, Jud. Neamt, și extravilan Pct. "Pe Vale"

Nr. Crt	Nr cadastral Nr. topografic	Suprafața* (mp)	Observații / Referințe
A1		1.830	Sector cadastral:32 Teren neimprejmuit;

**Construcții**

Crt	Nr cadastral Nr. topografic	Adresa	Observații / Referințe
A1.1		Loc. Bahna, Jud. Neamt, și extravilan Pct. "Pe Vale"	Nr. niveluri:1; S. construita la sol:47 mp; casă acoperită cu eternită
A1.2		Loc. Bahna, Jud. Neamt, și extravilan Pct. "Pe Vale"	Nr. niveluri:1; S. construita la sol:46 mp; casă acoperită cu eternită
A1.3		Loc. Bahna, Jud. Neamt, și extravilan Pct. "Pe Vale"	Nr. niveluri:1; S. construita la sol:26 mp; anexă acoperită cu tablă

**B. Partea II. Proprietari și acte**

Inscrieri privitoare la dreptul de proprietate și alte drepturi reale		Referințe
<b>1 / 21/07/2025</b>		
Act Administrativ nr. 6/1974, din 17/08/1999 emis de CJPSDPAT Neamt;		
B1	Intabulare, drept de PROPRIETATE, dobandit prin Reconstituire, cota actuala 1/1 1) ZĂMESCU C. ELENA	A1
Act Administrativ nr. 3029, din 04/11/2025 emis de Primăria Comunei Ion Creangă;		
B2	Intabulare, drept de PROPRIETATE, dobandit prin Lege, cota actuala 1/1 1) ZĂMESCU C. ELENA	A1.1, A1.2, A1.3

**C. Partea III. SARCINI .**

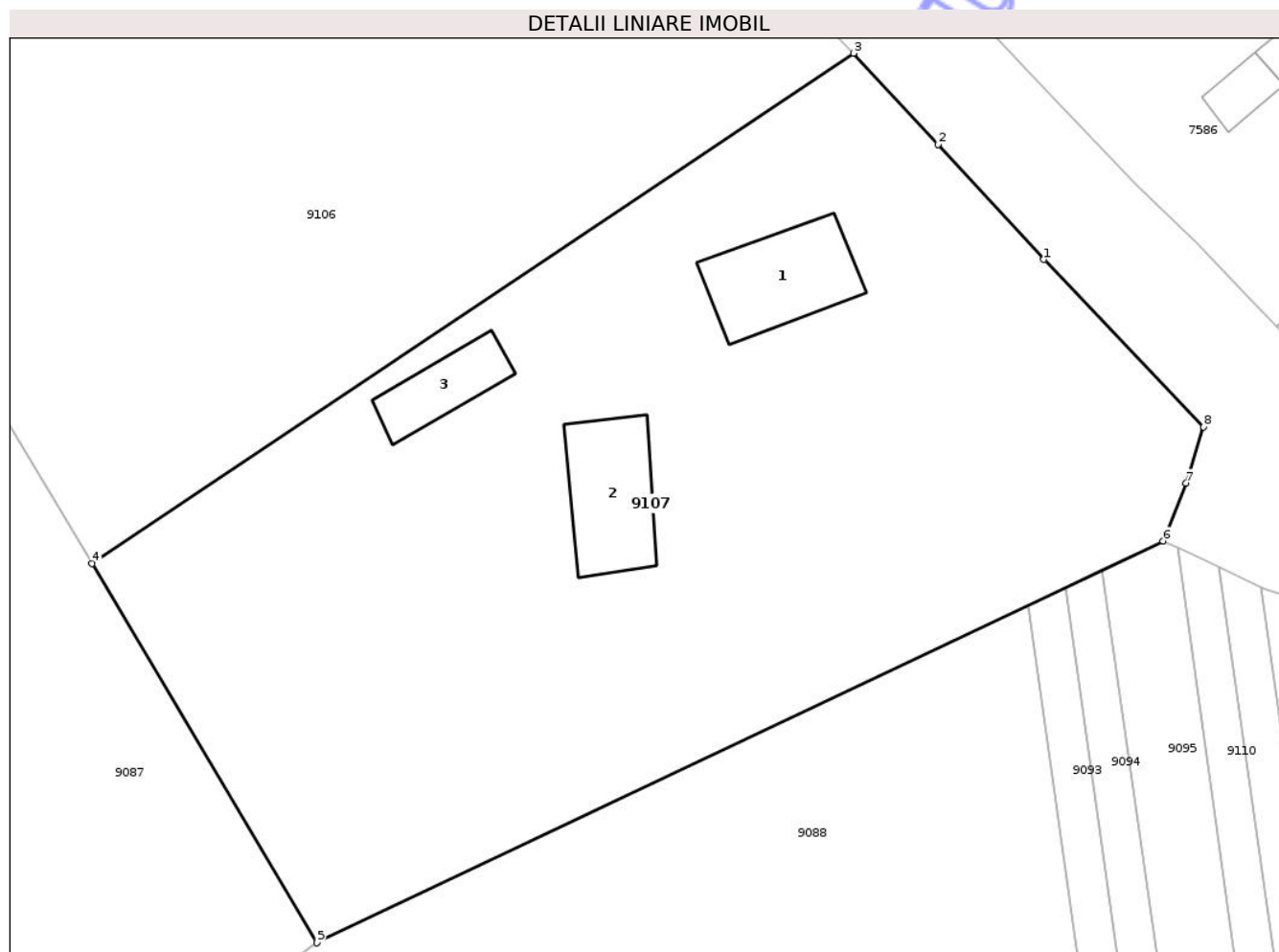
Inscrieri privind dezmembramintele dreptului de proprietate, drepturi reale de garanție și sarcini	Referințe
NU SUNT	

## Anexa Nr. 1 La Partea I

## Teren

Nr cadastral	Suprafața (mp)*	Observații / Referințe
	1.830	

\* Suprafața este determinată în planul de proiecție Stereo 70.



## Date referitoare la teren

Crt	Categorie folosință	Intra vilan	Suprafața (mp)	Tarla	Parcelă	Nr. topo	Observații / Referințe
1	curți constructii	DA	1.702	4	67/1	-	
2	curți constructii	NU	128	4	67/1	-	

## Date referitoare la construcții

Crt	Număr	Destinație construcție	Supraf. (mp)	Situație juridică	Observații / Referințe
A1.1		construcții de locuințe	47	Cu acte	Nr. niveluri:1; S. construită la sol:47 mp; casă acoperită cu eternită
A1.2		construcții de locuințe	46	Cu acte	Nr. niveluri:1; S. construită la sol:46 mp; casă acoperită cu eternită
A1.3		construcții anexa	26	Cu acte	Nr. niveluri:1; S. construită la sol:26 mp; anexă acoperită cu tablă

## Lungime Segmente

1) Valorile lungimilor segmentelor sunt obținute din proiecție în plan.

Punct început	X / Y	Punct sfârșit	X / Y	Lungime segment (** (m)
1	635.004,741 588.817,268	2	634.998,304 588.824,235	9.485

Punct început	X / Y	Punct sfârșit	X / Y	Lungime segment (** (m)
2	634.998,304 588.824,235	3	634.993,191 588.829,775	7.539
3	634.993,191 588.829,775	4	634.946,984 588.798,838	55.607
4	634.946,984 588.798,838	5	634.960,628 588.775,84	26.741
5	634.960,628 588.775,84	6	635.011,981 588.800,206	56.84
6	635.011,981 588.800,206	7	635.013,356 588.803,698	3.753
7	635.013,356 588.803,698	8	635.014,42 588.807,119	3.583
8	635.014,42 588.807,119	1	635.004,741 588.817,268	14.024

\*\* Lungimile segmentelor sunt determinate în planul de proiecție Stereo 70 și sunt rotunjite la 1 milimetru.

\*\*\* Distanța dintre puncte este formată din segmente cumulate ce sunt mai mici decât valoarea 1 milimetru.

Neutilizabil în Circuitul Civil



**DATE DESPRE IMOBILUL NR. 9024**

Oficiul de Cadastru și Publicitate Imobiliară NEAMT  
Biroul de Cadastru și Publicitate Imobiliară Roman

**A. Partea I. Descrierea imobilului**

TEREN Extravilan

Adresa: Jud. Neamt, Tarla "Pe Vale"

Nr. Crt	Nr cadastral Nr. topografic	Suprafața* (mp)	Observații / Referințe
A1		1.100	Sector cadastral:32 Teren neimprejmuit;

**B. Partea II. Proprietari și acte**

Inscrieri privitoare la dreptul de proprietate și alte drepturi reale	Referințe
<b>1 / 21/07/2025</b>	
Act Administrativ nr. 6/1927, din 12/12/2003 emis de CJPSDPAT Neamt;	
B1	A1
Intabulare, drept de PROPRIETATE, dobandit prin Reconstituire, cota actuala 1/1	
1) DASCĂLU GH. ELENA	

**C. Partea III. SARCINI .**

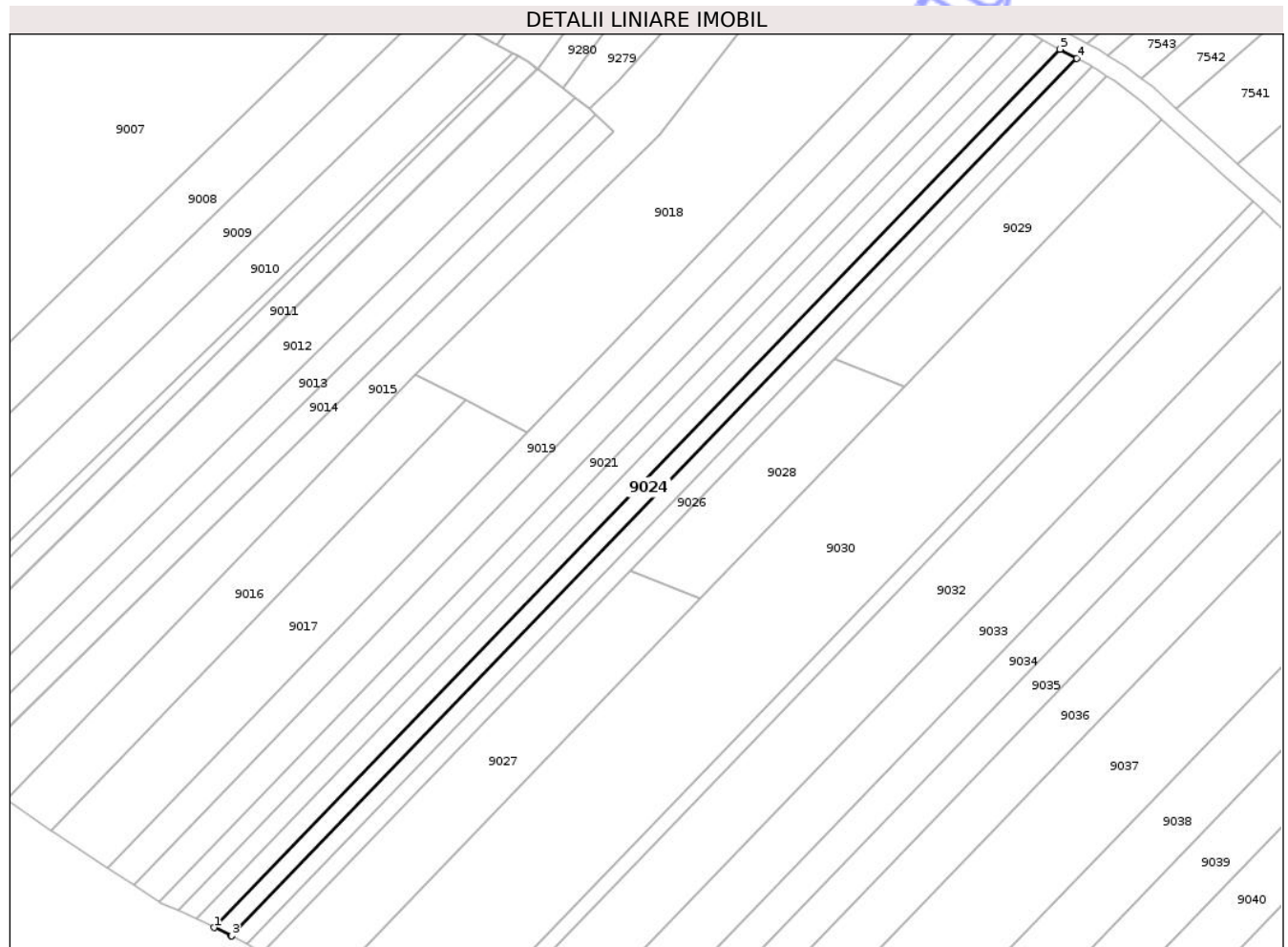
Inscrieri privind dezmembramintele dreptului de proprietate, drepturi reale de garanție și sarcini	Referințe
NU SUNT	

## Anexa Nr. 1 La Partea I

## Teren

Nr cadastral	Suprafața (mp)*	Observații / Referințe
	1.100	

\* Suprafața este determinată în planul de proiecție Stereo 70.



## Date referitoare la teren

Crt	Categorie folosință	Intra vilan	Suprafața (mp)	Tarla	Parcelă	Nr. topo	Observații / Referințe
1	faneata	NU	1.100	19	143/79	-	teren acoperit cu tufăriș și mărăcișiș

## Lungime Segmente

1) Valorile lungimilor segmentelor sunt obținute din proiecție în plan.

Punct început	X / Y	Punct sfârșit	X / Y	Lungime segment (** (m)
1	634.300,024 589.066,352	2	634.303,795 589.064,571	4.17
2	634.303,795 589.064,571	3	634.303,921 589.064,501	0.144
3	634.303,921 589.064,501	4	634.490,531 589.258,048	268.856
4	634.490,531 589.258,048	5	634.486,793 589.260,063	4.247
5	634.486,793 589.260,063	1	634.300,024 589.066,352	269.085

\*\* Lungimile segmentelor sunt determinate în planul de proiecție Stereo 70 și sunt rotunjite la 1 milimetru.

\*\*\* Distanța dintre puncte este formată din segmente cumulate ce sunt mai mici decât valoarea 1 milimetru.

Neutilizabil în Circuitul  
Civil



**DATE DESPRE IMOBILUL NR. 9027**

Oficiul de Cadastru și Publicitate Imobiliară NEAMT  
Biroul de Cadastru și Publicitate Imobiliară Roman

**A. Partea I. Descrierea imobilului**

TEREN Extravilan

Adresa: Jud. Neamt, Tarla "Pe Vale"

Nr. Crt	Nr cadastral Nr. topografic	Suprafața* (mp)	Observații / Referințe
A1	53231	1.800	Sector cadastral:32 Teren neimprejmuit;

**B. Partea II. Proprietari și acte**

Inscrieri privitoare la dreptul de proprietate și alte drepturi reale		Referințe
<b>59704 / 30/12/2021</b>		
Act Notarial nr. 3071, din 30/12/2021 emis de N.P. Barticel Ioana;		
B3	Intabulare, drept de PROPRIETATE cu titlu de cumpărare, dobandit prin Conventie, cota actuala 1/1, cota initiala 1/1 1) <b>BIBIRE CONSTANTIN</b> 2) <b>BIBIRE FELICIA-ELENA</b> , bun comun în devălmășie	A1

**C. Partea III. SARCINI .**

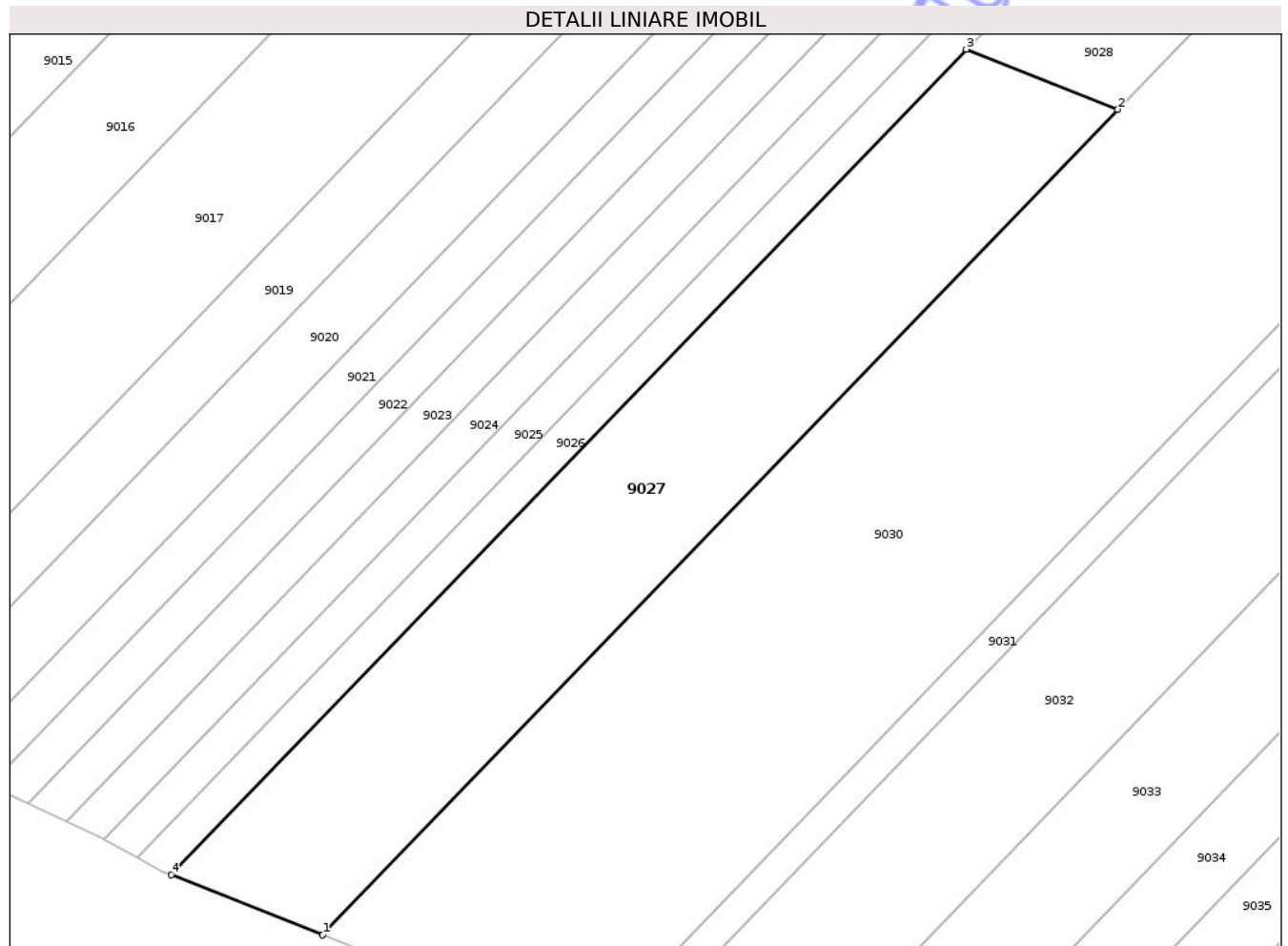
Inscrieri privind dezmembramintele dreptului de proprietate, drepturi reale de garanție și sarcini	Referințe
NU SUNT	

## Anexa Nr. 1 La Partea I

## Teren

Nr cadastral	Suprafața (mp)*	Observații / Referințe
53231	1.800	

\* Suprafața este determinată în planul de proiecție Stereo 70.



## Date referitoare la teren

Crt	Categorie folosință	Intra vilan	Suprafața (mp)	Tarla	Parcelă	Nr. topo	Observații / Referințe
1	faneata	NU	1.800	19	143/76	-	

## Lungime Segmente

1) Valorile lungimilor segmentelor sunt obținute din proiecție în plan.

Punct început	X / Y	Punct sfârșit	X / Y	Lungime segment (** (m)
1	634.326,23 589.054,741	2	634.407,386 589.138,913	116.924
2	634.407,386 589.138,913	3	634.391,911 589.145,043	16.645
3	634.391,911 589.145,043	4	634.310,756 589.060,871	116.923
4	634.310,756 589.060,871	1	634.326,23 589.054,741	16.644

\*\* Lungimile segmentelor sunt determinate în planul de proiecție Stereo 70 și sunt rotunjite la 1 milimetru.

\*\*\* Distanţa dintre puncte este formată din segmente cumulate ce sunt mai mici decât valoarea 1 milimetru.

Neutilizabil în Circuitul  
Civil



**DATE DESPRE IMOBILUL NR. 9028**

Oficiul de Cadastru și Publicitate Imobiliară NEAMT  
Biroul de Cadastru și Publicitate Imobiliară Roman

**A. Partea I. Descrierea imobilului**

TEREN Extravilan

Adresa: Jud. Neamt, Tarla "Pe Vale"

Nr. Crt	Nr cadastral Nr. topografic	Suprafața* (mp)	Observații / Referințe
A1		1.000	Sector cadastral:32 Teren neimprejmuit;

**B. Partea II. Proprietari și acte**

Inscrieri privitoare la dreptul de proprietate și alte drepturi reale	Referințe
<b>1 / 21/07/2025</b>	
Hotarare Judecatoreasca nr. 946, din 29/04/2005 emis de Judecatoria Roman;	
B1	A1
Intabulare, drept de PROPRIETATE, dobandit prin Hotarare Judecatoreasca, cota actuala 1/1	
1) PLOȘNIȚĂ GRIGORE	
2) PLOȘNIȚĂ AURICA	

**C. Partea III. SARCINI .**

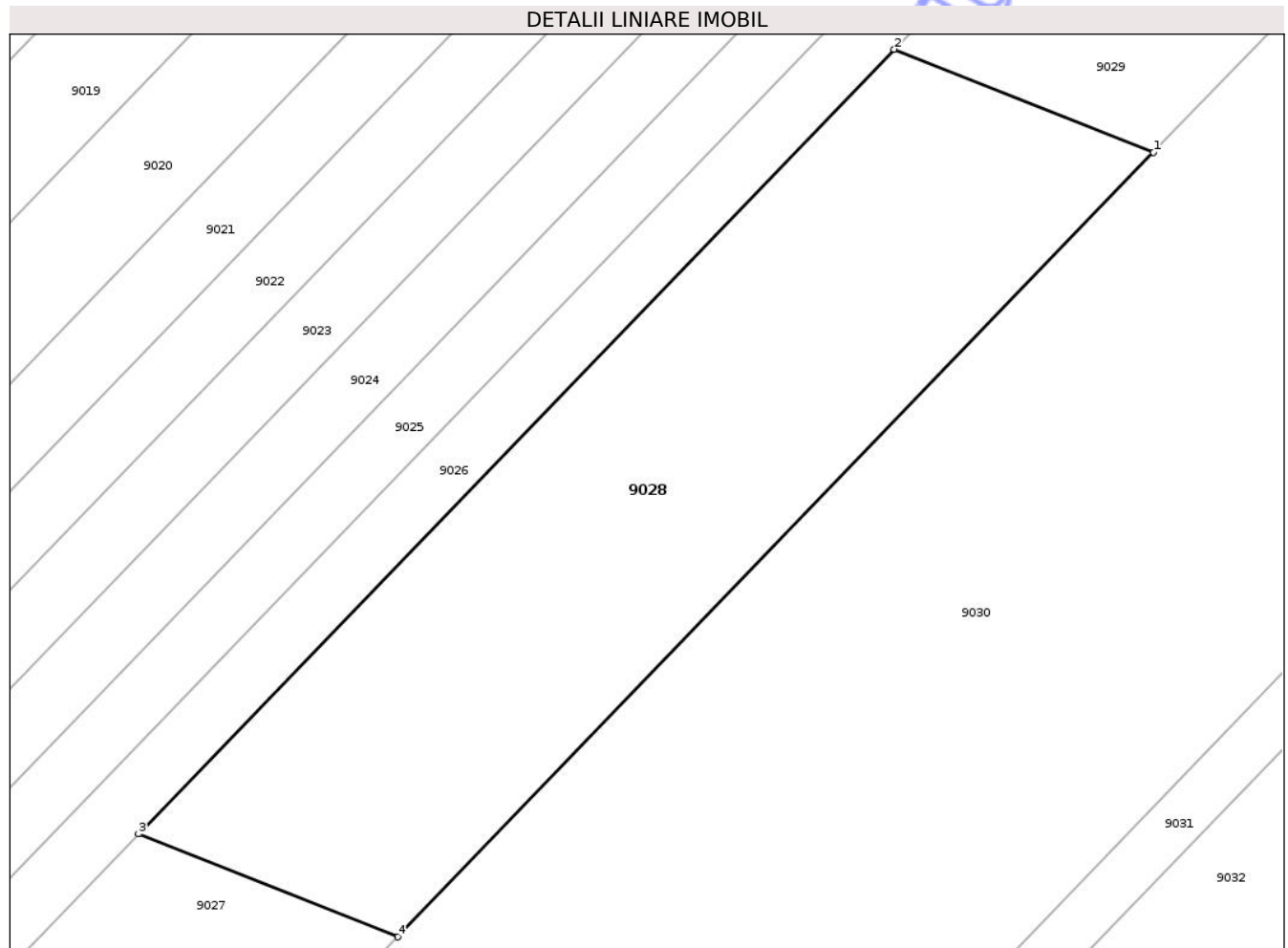
Inscrieri privind dezmembramintele dreptului de proprietate, drepturi reale de garanție și sarcini	Referințe
NU SUNT	

## Anexa Nr. 1 La Partea I

## Teren

Nr cadastral	Suprafața (mp)*	Observații / Referințe
	1.000	

\* Suprafața este determinată în planul de proiecție Stereo 70.



## Date referitoare la teren

Crt	Categorie folosință	Intra vilan	Suprafața (mp)	Tarla	Parcelă	Nr. topo	Observații / Referințe
1	faneata	NU	712	19	143/74	-	teren acoperit cu tufăriș și mărăciș
2	arabil	NU	288	19	143/74	-	

## Lungime Segmente

1) Valorile lungimilor segmentelor sunt obținute din proiecție în plan.

Punct început	X / Y	Punct sfârșit	X / Y	Lungime segment (** (m)
1	634.452,472 589.185,675	2	634.436,997 589.191,805	16.645
2	634.436,997 589.191,805	3	634.391,911 589.145,043	64.957
3	634.391,911 589.145,043	4	634.407,386 589.138,913	16.645
4	634.407,386 589.138,913	1	634.452,472 589.185,675	64.957

\*\* Lungimile segmentelor sunt determinate în planul de proiecție Stereo 70 și sunt rotunjite la 1 milimetru.

\*\*\* Distanța dintre puncte este formată din segmente cumulate ce sunt mai mici decât valoarea 1 milimetru.

Neutilizabil în Circuitul  
Civil



**DATE DESPRE IMOBILUL NR. 9030**

Oficiul de Cadastru și Publicitate Imobiliară NEAMT  
Biroul de Cadastru și Publicitate Imobiliară Roman

**A. Partea I. Descrierea imobilului**

TEREN Extravilan

Adresa: Jud. Neamt, Tarla "Pe Vale"

Nr. Crt	Nr cadastral Nr. topografic	Suprafața* (mp)	Observații / Referințe
A1	52618	7.000	Sector cadastral:32 Teren neimprejmuit;

**B. Partea II. Proprietari și acte**

Inscrieri privitoare la dreptul de proprietate și alte drepturi reale	Referințe
<b>57271 / 14/12/2021</b>	
Act Notarial nr. 4379, din 13/12/2021 emis de N.P. Dascălu Oana;	
B7	Intabulare, drept de PROPRIETATEcu titlu de donație, dobandit prin Conventie, cota actuala 1/1, cota initiala 1/1 1) PRISECARU EMILIAN, bun propriu
	A1

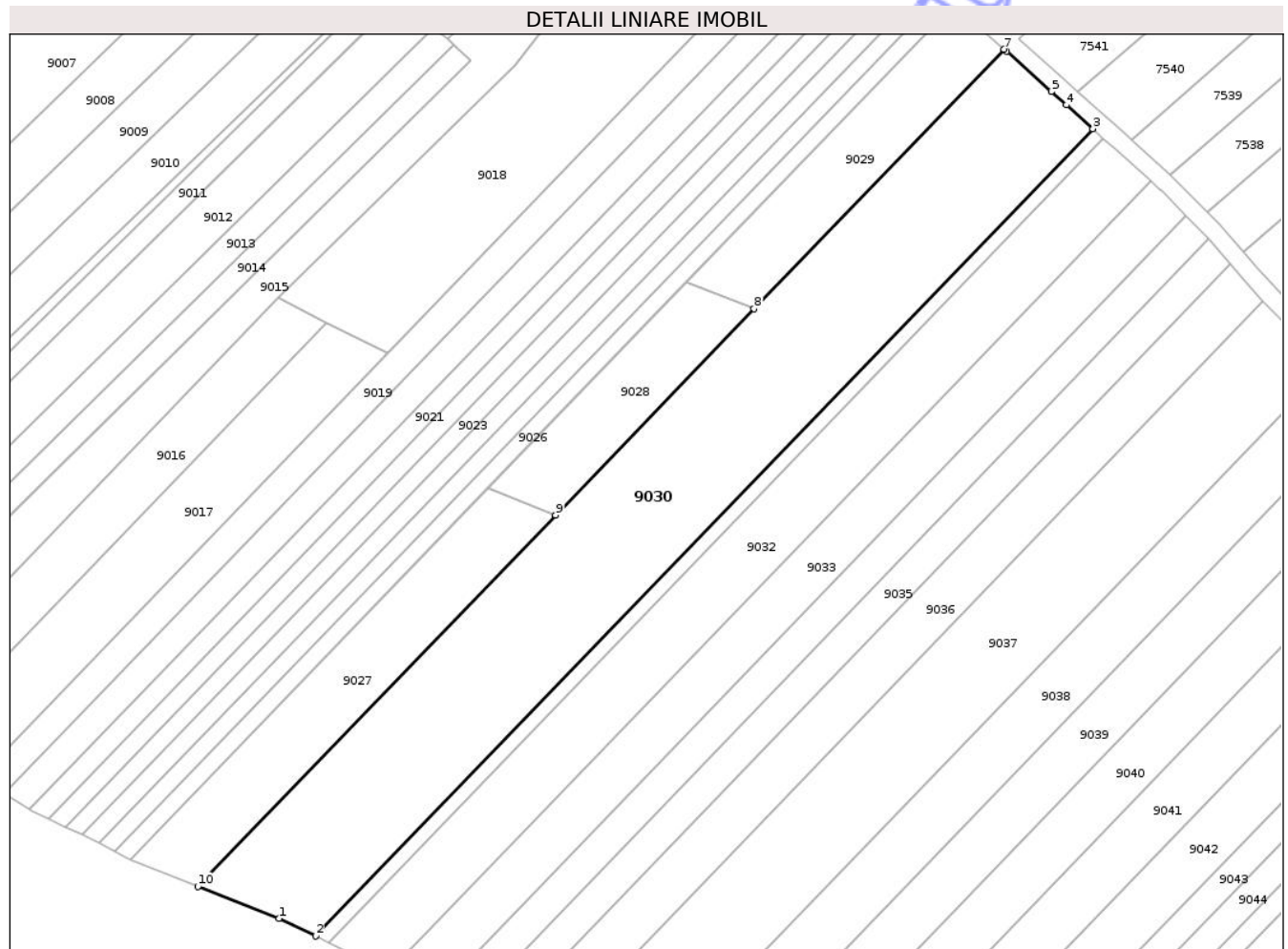
**C. Partea III. SARCINI**

Inscrieri privind dezmembramintele dreptului de proprietate, drepturi reale de garanție și sarcini	Referințe
<b>31836 / 25/07/2022</b>	
Act Notarial nr. 1576, din 21/07/2022 emis de N.P. Barticel Ioana;	
C1	Intabulare, drept de IPOTECA, Valoare:909140 LEI, și celelalte obligații de plată aferente creditului, dobandit prin Conventie, cota actuala 1/1, cota initiala 1/1 1) AGRICOVER CREDIT IFN SA, CIF:22940237
	A1

**Teren**

Nr cadastral	Suprafața (mp)*	Observații / Referințe
52618	7.000	

\* Suprafața este determinată în planul de proiecție Stereo 70.



**Date referitoare la teren**

Crt	Categorie folosință	Intra vilan	Suprafața (mp)	Tarla	Parcelă	Nr. topo	Observații / Referințe
1	faneata	NU	7.000	19	143/72	-	

**Lungime Segmente**

1) Valorile lungimilor segmentelor sunt obținute din proiecție în plan.

Punct început	X / Y	Punct sfârșit	X / Y	Lungime segment (** (m)
1	634.344,654 589.047,443	2	634.352,94 589.043,458	9.194
2	634.352,94 589.043,458	3	634.529,391 589.226,468	254.22
3	634.529,391 589.226,468	4	634.523,333 589.231,895	8.133
4	634.523,333 589.231,895	5	634.519,917 589.234,955	4.586
5	634.519,917 589.234,955	6	634.509,781 589.244,049	13.618

Punct început	X / Y	Punct sfârşit	X / Y	Lungime segment (** (m)
6	634.509,781 589.244,049	7	634.509,23 589.244,543	0.74
7	634.509,23 589.244,543	8	634.452,472 589.185,675	81.774
8	634.452,472 589.185,675	9	634.407,386 589.138,913	64.957
9	634.407,386 589.138,913	10	634.326,23 589.054,741	116.924
10	634.326,23 589.054,741	1	634.344,654 589.047,443	19.817

\*\* Lungimile segmentelor sunt determinate în planul de proiecție Stereo 70 și sunt rotunjite la 1 milimetru.

\*\*\* Distanța dintre puncte este formată din segmente cumulate ce sunt mai mici decât valoarea 1 milimetru.

Neutilizabil în Circuitul Civil



**DATE DESPRE IMOBILUL NR. 9031**

Oficiul de Cadastru și Publicitate Imobiliară NEAMT  
Biroul de Cadastru și Publicitate Imobiliară Roman

**A. Partea I. Descrierea imobilului**

TEREN Extravilan

Adresa: Jud. Neamt, Tarla "Pe Vale"

Nr. Crt	Nr cadastral Nr. topografic	Suprafața* (mp)	Observații / Referințe
A1		800	Sector cadastral:32 Teren neimprejmuit;

**B. Partea II. Proprietari și acte**

Inscrieri privitoare la dreptul de proprietate și alte drepturi reale	Referințe
<b>1 / 21/07/2025</b>	
Act Administrativ nr. 6/687, din 04/04/2003 emis de CJPSDPAT Neamt;	
B1	A1
Intabulare, drept de PROPRIETATE, dobandit prin Reconstituire, cota actuala 1/1	
1) POTOLEA C. ILIANA	

**C. Partea III. SARCINI .**

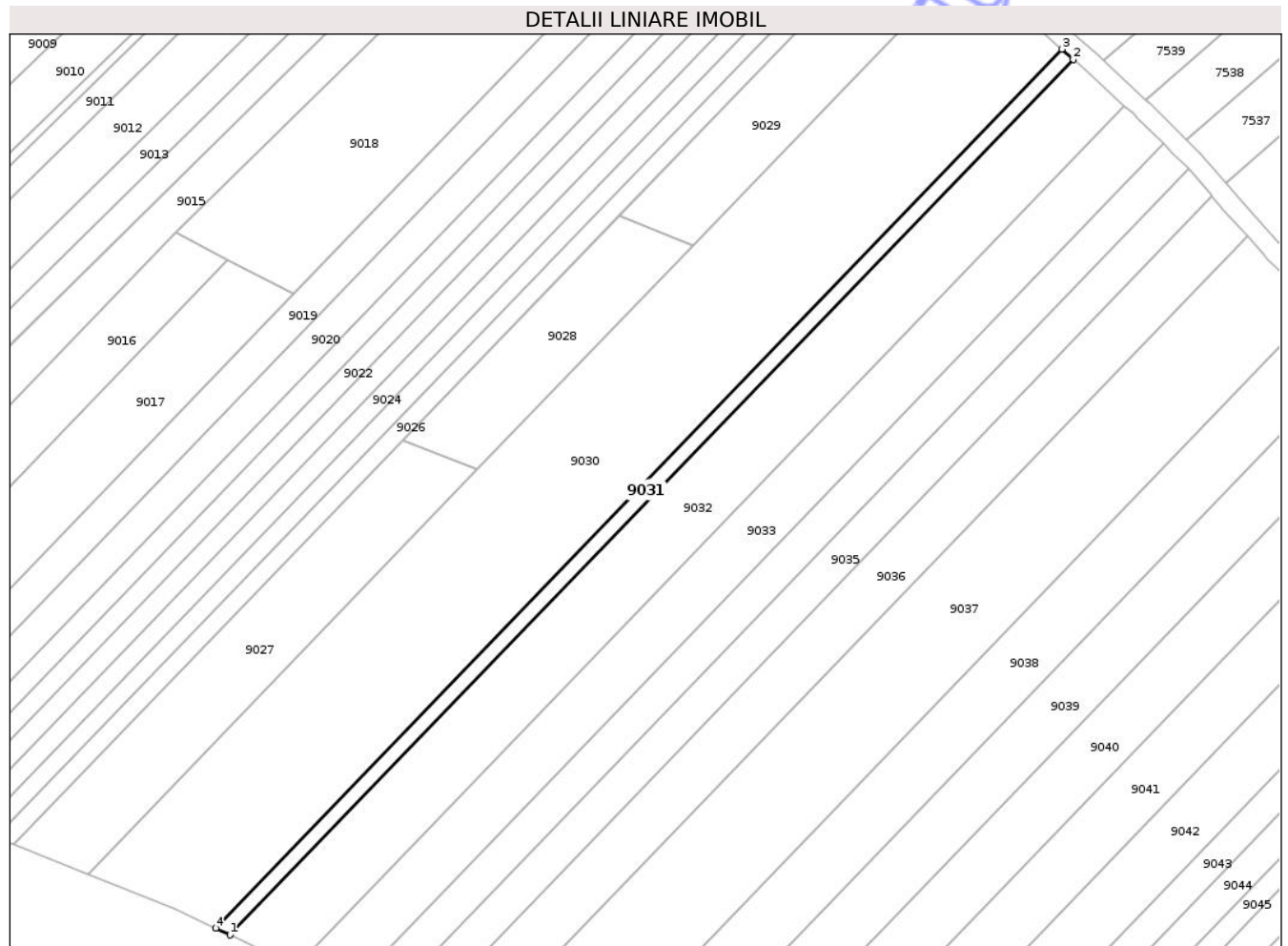
Inscrieri privind dezmembramintele dreptului de proprietate, drepturi reale de garanție și sarcini	Referințe
NU SUNT	

## Anexa Nr. 1 La Partea I

## Teren

Nr cadastral	Suprafața (mp)*	Observații / Referințe
	800	

\* Suprafața este determinată în planul de proiecție Stereo 70.



## Date referitoare la teren

Crt	Categorie folosință	Intra vilan	Suprafața (mp)	Tarla	Parcelă	Nr. topo	Observații / Referințe
1	faneata	NU	800	19	143/70B	-	

## Lungime Segmente

1) Valorile lungimilor segmentelor sunt obținute din proiecție în plan.

Punct început	X / Y	Punct sfârșit	X / Y	Lungime segment (** (m)
1	634.355,931 589.042,019	2	634.531,74 589.224,363	253.295
2	634.531,74 589.224,363	3	634.529,391 589.226,468	3.154
3	634.529,391 589.226,468	4	634.352,94 589.043,458	254.22
4	634.352,94 589.043,458	1	634.355,931 589.042,019	3.319

\*\* Lungimile segmentelor sunt determinate în planul de proiecție Stereo 70 și sunt rotunjite la 1 milimetru.

\*\*\* Distanţa dintre puncte este formată din segmente cumulate ce sunt mai mici decât valoarea 1 milimetru.

Neutilizabil în Circuitul  
Civil



**DATE DESPRE IMOBILUL NR. 9033**

Oficiul de Cadastru și Publicitate Imobiliară NEAMT  
Biroul de Cadastru și Publicitate Imobiliară Roman

**A. Partea I. Descrierea imobilului**

TEREN Extravilan

Adresa: Jud. Neamt, Tarla "Pe Vale"

Nr. Crt	Nr cadastral Nr. topografic	Suprafața* (mp)	Observații / Referințe
A1		2.800	Sector cadastral:32 Teren neimprejmuit;

**B. Partea II. Proprietari și acte**

Inscrieri privitoare la dreptul de proprietate și alte drepturi reale		Referințe
<b>1 / 21/07/2025</b>		
Act Normativ nr. 7, din 13/03/1996 emis de Parlamentul Romaniei;		
B1	Inscrierea posesiei, drept de PROPRIETATE, dobandit prin Lege, cota actuala 1/1 1) <b>NEIDENTIFICAT NEIDENTIFICAT</b> , Proprietar neidentificat	A1
B2	se noteaza mentiunea proprietar neidentificat	A1

**C. Partea III. SARCINI .**

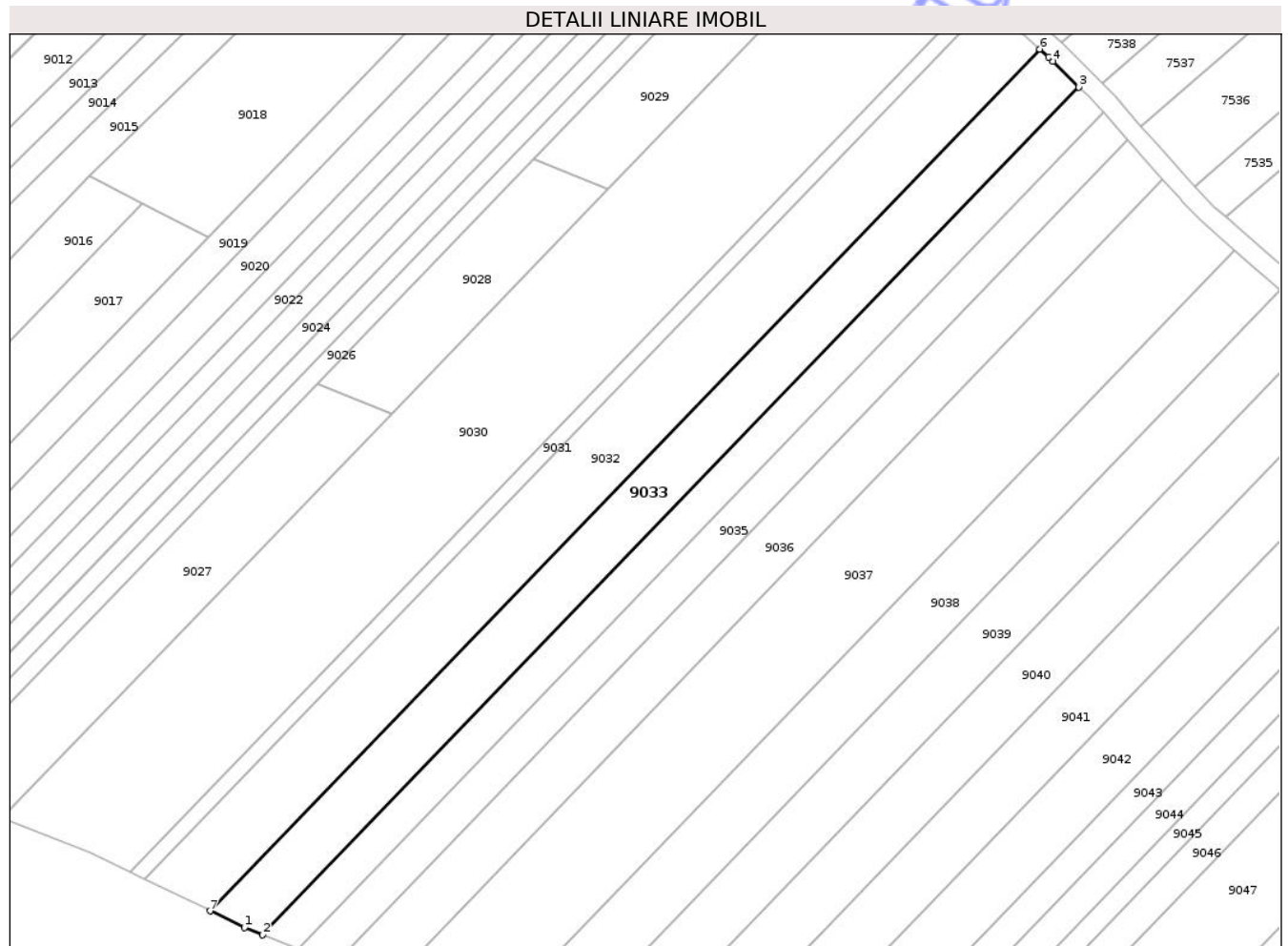
Inscrieri privind dezmembramintele dreptului de proprietate, drepturi reale de garanție și sarcini	Referințe
NU SUNT	

## Anexa Nr. 1 La Partea I

## Teren

Nr cadastral	Suprafața (mp)*	Observații / Referințe
	2.800	

\* Suprafața este determinată în planul de proiecție Stereo 70.



## Date referitoare la teren

Crt	Categorie folosință	Intra vilan	Suprafața (mp)	Tarla	Parcelă	Nr. topo	Observații / Referințe
1	faneata	NU	2.800	19	143	-	

## Lungime Segmente

1) Valorile lungimilor segmentelor sunt obținute din proiecție în plan.

Punct început	X / Y	Punct sfârșit	X / Y	Lungime segment (** (m)
1	634.376,758 589.032,002	2	634.380,564 589.030,444	4.113
2	634.380,564 589.030,444	3	634.550,549 589.206,747	244.903
3	634.550,549 589.206,747	4	634.545,148 589.212,165	7.65
4	634.545,148 589.212,165	5	634.544,214 589.213,017	1.264
5	634.544,214 589.213,017	6	634.542,426 589.214,65	2.421

Punct început	X / Y	Punct sfârșit	X / Y	Lungime segment (** (m)
6	634.542,426 589.214,65	7	634.369,63 589.035,431	248.954
7	634.369,63 589.035,431	1	634.376,758 589.032,002	7.91

\*\* Lungimile segmentelor sunt determinate în planul de proiecție Stereo 70 și sunt rotunjite la 1 milimetru.

\*\*\* Distanța dintre puncte este formată din segmente cumulate ce sunt mai mici decât valoarea 1 milimetru.

Neutilizabil în Circuitul Civil





## DATE DESPRE IMOBILUL NR. 9035

Oficiul de Cadastru și Publicitate Imobiliară NEAMT  
Biroul de Cadastru și Publicitate Imobiliară Roman

## A. Partea I. Descrierea imobilului

TEREN Extravilan

Adresa: Jud. Neamt, Tarla "Pe Vale"

Nr. Crt	Nr cadastral Nr. topografic	Suprafața* (mp)	Observații / Referințe
A1		1.800	Sector cadastral:32 Teren neimprejmuit;

## B. Partea II. Proprietari și acte

Inscrieri privitoare la dreptul de proprietate și alte drepturi reale		Referințe
<b>1 / 21/07/2025</b>		
Act Normativ nr. 7, din 13/03/1996 emis de Parlamentul Romaniei;		
B1	Inscrierea posesiei, drept de PROPRIETATE, dobandit prin Lege, cota actuala 1/1 1) NEIDENTIFICAT NEIDENTIFICAT, Proprietar neidentificat	A1
B2	se noteaza mentiunea proprietar neidentificat	A1

## C. Partea III. SARCINI .

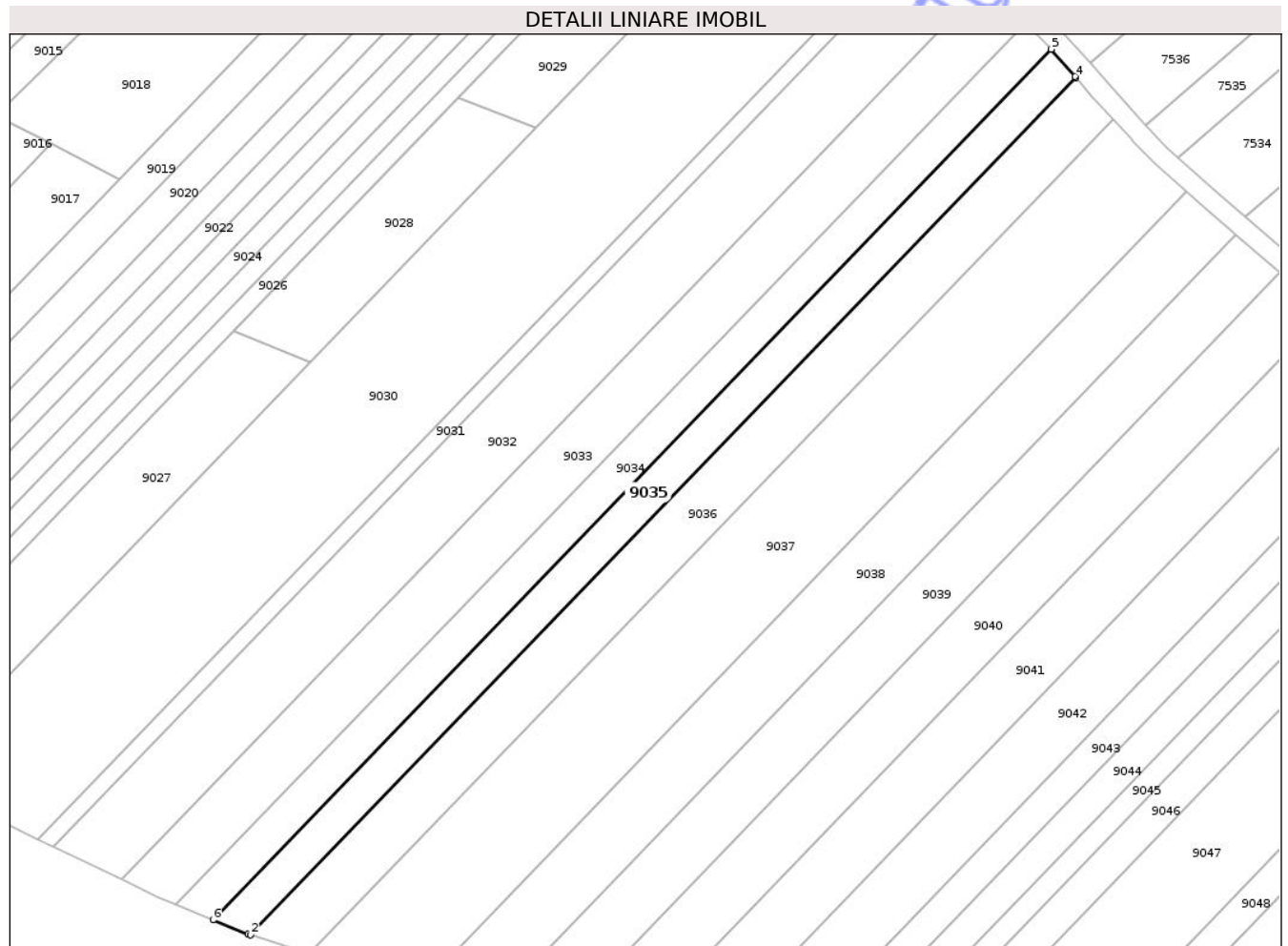
Inscrieri privind dezmembramintele dreptului de proprietate, drepturi reale de garanție și sarcini	Referințe
NU SUNT	

## Anexa Nr. 1 La Partea I

## Teren

Nr cadastral	Suprafața (mp)*	Observații / Referințe
	1.800	

\* Suprafața este determinată în planul de proiecție Stereo 70.



## Date referitoare la teren

Crt	Categorie folosință	Intra vilan	Suprafața (mp)	Tarla	Parcelă	Nr. topo	Observații / Referințe
1	faneata	NU	1.800	19	143	-	

## Lungime Segmente

1) Valorile lungimilor segmentelor sunt obținute din proiecție în plan.

Punct început	X / Y	Punct sfârșit	X / Y	Lungime segment (** (m)
1	634.394,92 589.024,566	2	634.395,434 589.024,402	0.54
2	634.395,434 589.024,402	3	634.560,678 589.195,789	238.074
3	634.560,678 589.195,789	4	634.560,493 589.196,002	0.282
4	634.560,493 589.196,002	5	634.555,735 589.201,47	7.248
5	634.555,735 589.201,47	6	634.387,931 589.027,428	241.762

Punct început	X / Y	Punct sfârşit	X / Y	Lungime segment (** (m)
6	634.387,931 589.027,428	1	634.394,92 589.024,566	7.552

\*\* Lungimile segmentelor sunt determinate în planul de proiecţie Stereo 70 şi sunt rotunjite la 1 milimetru.

\*\*\* Distanţa dintre puncte este formată din segmente cumulate ce sunt mai mici decât valoarea 1 milimetru.

Neutilizabil în Circuitul Civil





## DATE DESPRE IMOBILUL NR. 9110

Oficiul de Cadastru și Publicitate Imobiliară NEAMT  
Biroul de Cadastru și Publicitate Imobiliară Roman

## A. Partea I. Descrierea imobilului

TEREN Extravilan

Adresa: Jud. Neamt, Tarla "Pe Vale"

Nr. Crt	Nr cadastral Nr. topografic	Suprafața* (mp)	Observații / Referințe
A1		400	Sector cadastral:32 Teren neimprejmuit;

## B. Partea II. Proprietari și acte

Inscrieri privitoare la dreptul de proprietate și alte drepturi reale	Referințe
<b>1 / 21/07/2025</b>	
Act Administrativ nr. 6/1911, din 15/04/2002 emis de CJPSDPAT Neamt;	
B1	A1
Intabulare, drept de PROPRIETATE, dobandit prin Reconstituire, cota actuala 1/1	
1) CONSTANDEȘ V.C. CONSTANTIN	

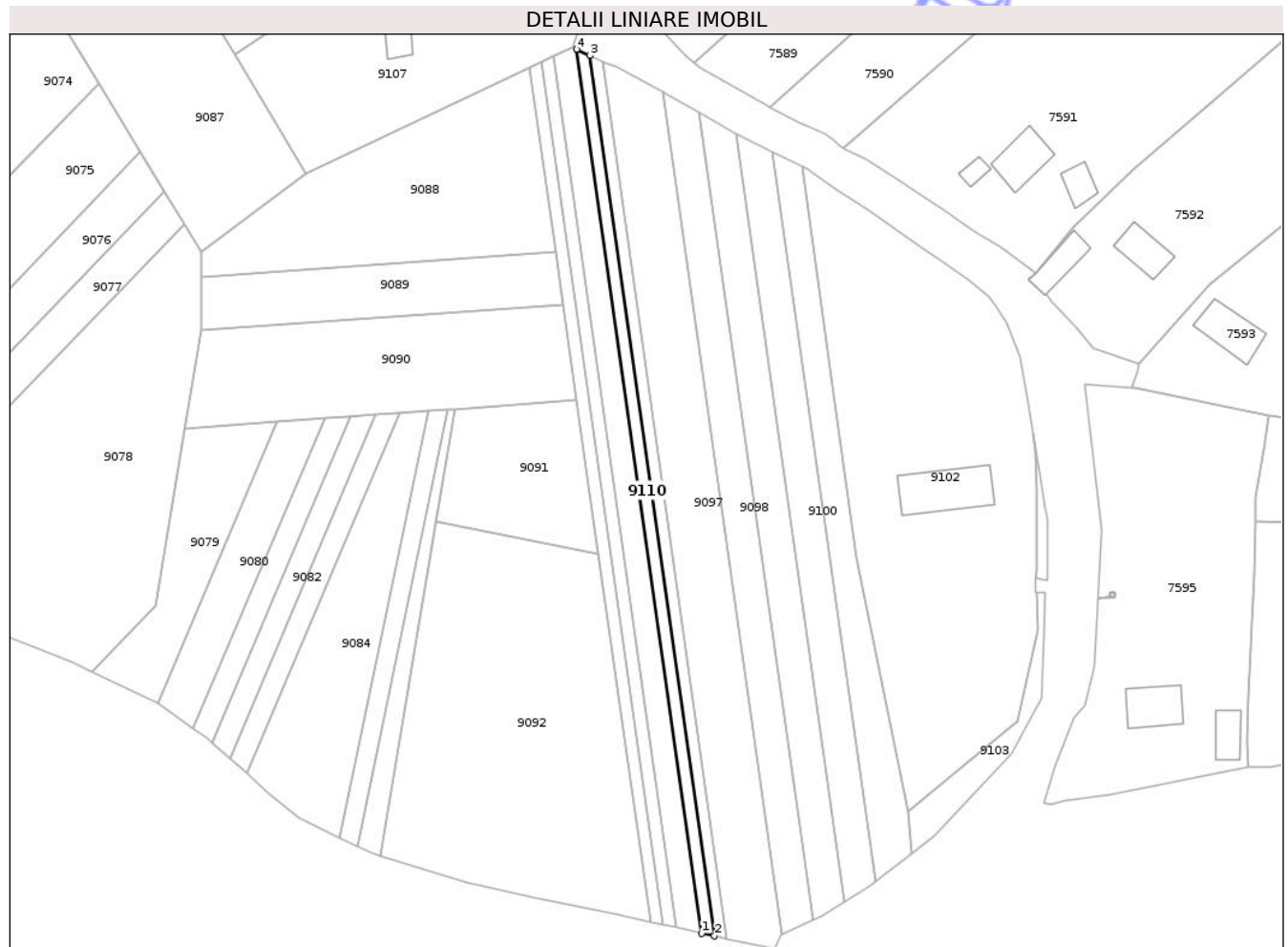
## C. Partea III. SARCINI .

Inscrieri privind dezmembramintele dreptului de proprietate, drepturi reale de garanție și sarcini	Referințe
NU SUNT	

**Teren**

Nr cadastral	Suprafața (mp)*	Observații / Referințe
	400	

\* Suprafața este determinată în planul de proiecție Stereo 70.



**Date referitoare la teren**

Crt	Categorie folosință	Intra vilan	Suprafața (mp)	Tarla	Parcelă	Nr. topo	Observații / Referințe
1	arabil	NU	400	19	143/8	-	

**Lungime Segmente**

1) Valorile lungimilor segmentelor sunt obținute din proiecție în plan.

Punct început	X / Y	Punct sfârșit	X / Y	Lungime segment (** (m)
1	635.036,91 588.629,801	2	635.039,344 588.629,261	2.493
2	635.039,344 588.629,261	3	635.015,36 588.798,608	171.037
3	635.015,36 588.798,608	4	635.012,833 588.799,803	2.795
4	635.012,833 588.799,803	1	635.036,91 588.629,801	171.699

\*\* Lungimile segmentelor sunt determinate în planul de proiecție Stereo 70 și sunt rotunjite la 1 milimetru.

\*\*\* Distanţa dintre puncte este formată din segmente cumulate ce sunt mai mici decât valoarea 1 milimetru.

Neutilizabil în Circuitul  
Civil





## DATE DESPRE IMOBILUL NR. 9272

Oficiul de Cadastru și Publicitate Imobiliară NEAMT  
Biroul de Cadastru și Publicitate Imobiliară Roman

## A. Partea I. Descrierea imobilului

TEREN Extravilan

Adresa: Jud. Neamt, Tarla "Runc"

Nr. Crt	Nr cadastral Nr. topografic	Suprafața* (mp)	Observații / Referințe
A1		1.900	Sector cadastral:32 Teren neimprejmuit;

## B. Partea II. Proprietari și acte

Inscrieri privitoare la dreptul de proprietate și alte drepturi reale	Referințe
<b>1 / 21/07/2025</b>	
Act Administrativ nr. 6/1949, din 28/11/2002 emis de CJPSDPAT Neamt;	
B1	A1
Intabulare, drept de PROPRIETATE, dobandit prin Reconstituire, cota actuala 1/1	
1) POPESCU P. MARIA	

## C. Partea III. SARCINI .

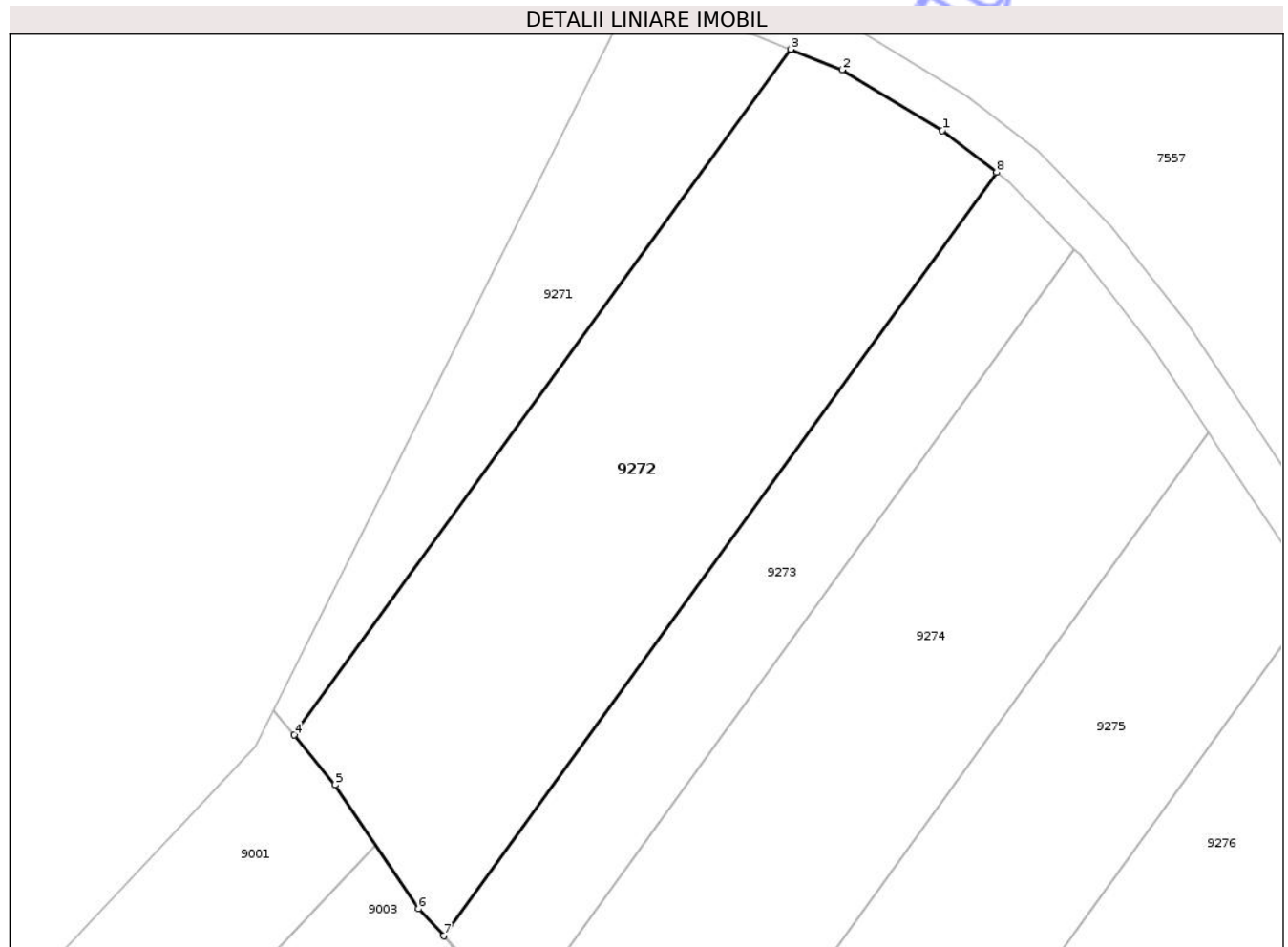
Inscrieri privind dezmembramintele dreptului de proprietate, drepturi reale de garanție și sarcini	Referințe
NU SUNT	

## Anexa Nr. 1 La Partea I

## Teren

Nr cadastral	Suprafața (mp)*	Observații / Referințe
	1.900	

\* Suprafața este determinată în planul de proiecție Stereo 70.



## Date referitoare la teren

Crt	Categorie folosință	Intra vilan	Suprafața (mp)	Tarla	Parcelă	Nr. topo	Observații / Referințe
1	arabil	NU	1.900	19	142/85	-	

## Lungime Segmente

1) Valorile lungimilor segmentelor sunt obținute din proiecție în plan.

Punct început	X / Y	Punct sfârșit	X / Y	Lungime segment (** (m)
1	634.327,329 589.415,031	2	634.317,906 589.420,722	11.008
2	634.317,906 589.420,722	3	634.313,1 589.422,657	5.181
3	634.313,1 589.422,657	4	634.266,426 589.358,243	79.546
4	634.266,426 589.358,243	5	634.270,259 589.353,545	6.063
5	634.270,259 589.353,545	6	634.278,076 589.341,915	14.013

Punct început	X / Y	Punct sfârșit	X / Y	Lungime segment (** (m)
6	634.278,076 589.341,915	7	634.280,461 589.339,37	3.488
7	634.280,461 589.339,37	8	634.332,428 589.411,089	88.567
8	634.332,428 589.411,089	1	634.327,329 589.415,031	6.445

\*\* Lungimile segmentelor sunt determinate în planul de proiecție Stereo 70 și sunt rotunjite la 1 milimetru.

\*\*\* Distanța dintre puncte este formată din segmente cumulate ce sunt mai mici decât valoarea 1 milimetru.

Neutilizabil în Circuitul Civil



**DATE DESPRE IMOBILUL NR. 9273**

Oficiul de Cadastru și Publicitate Imobiliară NEAMT  
Biroul de Cadastru și Publicitate Imobiliară Roman

**A. Partea I. Descrierea imobilului**

TEREN Extravilan

Adresa: Jud. Neamt, Tarla "Runc"

Nr. Crt	Nr cadastral Nr. topografic	Suprafața* (mp)	Observații / Referințe
A1		900	Sector cadastral:32 Teren neimprejmuit;

**B. Partea II. Proprietari și acte**

Inscrieri privitoare la dreptul de proprietate și alte drepturi reale	Referințe
<b>1 / 21/07/2025</b>	
Act Administrativ nr. 6/1912, din 03/02/2000 emis de CJPSDPAT Neamt;	
B1	A1
Intabulare, drept de PROPRIETATE, dobandit prin Reconstituire, cota actuala 1/1	
1) COCEA C. NECULAI	
2) ALBU C. ELENA	
3) ZĂMESCU C. MARIA	

**C. Partea III. SARCINI .**

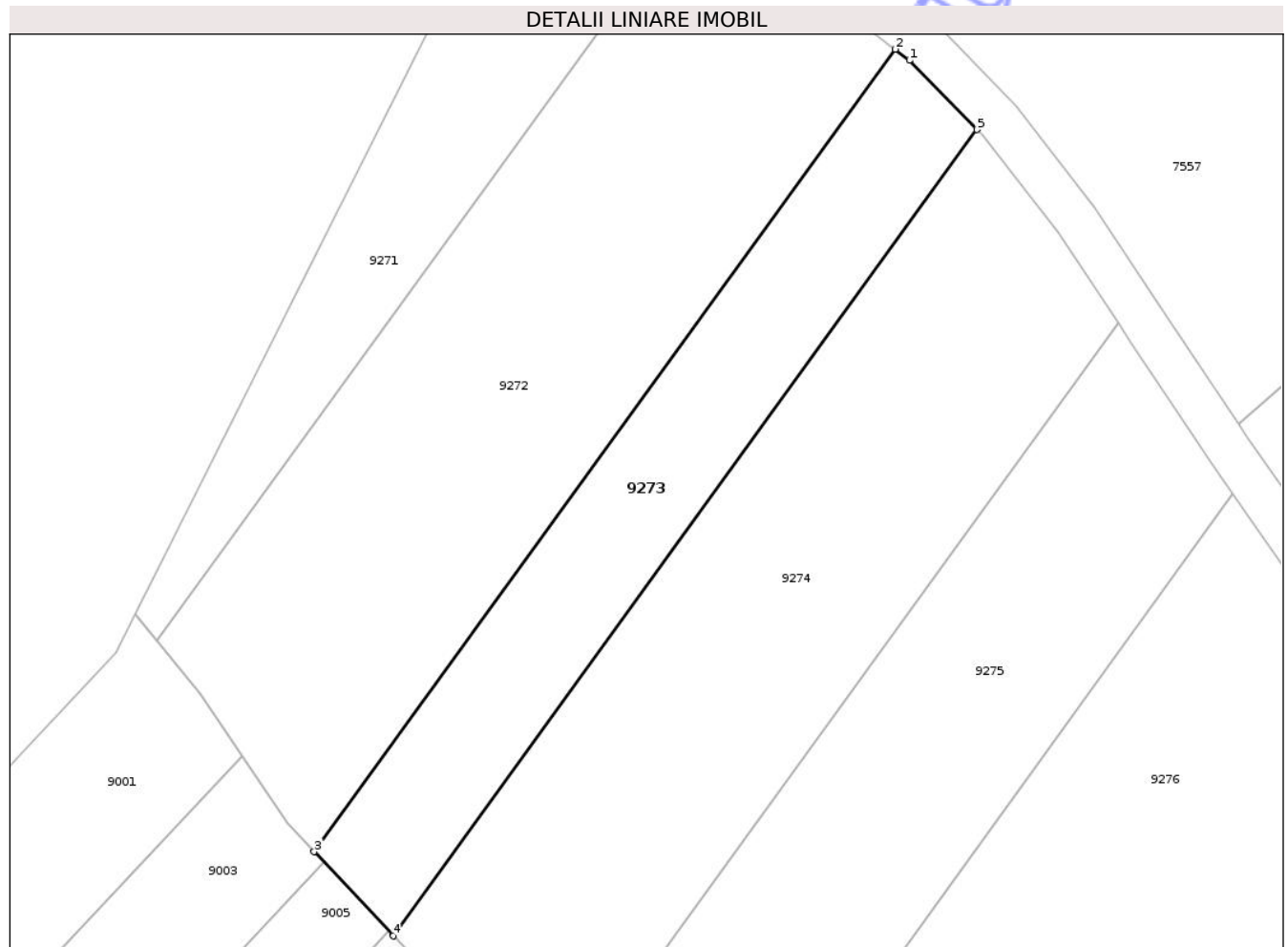
Inscrieri privind dezmembramintele dreptului de proprietate, drepturi reale de garanție și sarcini	Referințe
NU SUNT	

## Anexa Nr. 1 La Partea I

## Teren

Nr cadastral	Suprafața (mp)*	Observații / Referințe
	900	

\* Suprafața este determinată în planul de proiecție Stereo 70.



## Date referitoare la teren

Crt	Categorie folosință	Intra vilan	Suprafața (mp)	Tarla	Parcelă	Nr. topo	Observații / Referințe
1	arabil	NU	900	19	142/86	-	

## Lungime Segmente

1) Valorile lungimilor segmentelor sunt obținute din proiecție în plan.

Punct început	X / Y	Punct sfârșit	X / Y	Lungime segment (** (m)
1	634.333,711 589.410,097	2	634.332,428 589.411,089	1.622
2	634.332,428 589.411,089	3	634.280,461 589.339,37	88.567
3	634.280,461 589.339,37	4	634.287,512 589.331,843	10.314
4	634.287,512 589.331,843	5	634.339,725 589.403,901	88.986
5	634.339,725 589.403,901	1	634.333,711 589.410,097	8.635

\*\* Lungimile segmentelor sunt determinate în planul de proiecție Stereo 70 și sunt rotunjite la 1 milimetru.

\*\*\* Distanța dintre puncte este formată din segmente cumulate ce sunt mai mici decât valoarea 1 milimetru.

Neutilizabil în Circuitul  
Civil



**DATE DESPRE IMOBILUL NR. 9274**

Oficiul de Cadastru și Publicitate Imobiliară NEAMT  
Biroul de Cadastru și Publicitate Imobiliară Roman

**A. Partea I. Descrierea imobilului**

TEREN Extravilan

Adresa: Jud. Neamt, Tarla "Runc"

Nr. Crt	Nr cadastral Nr. topografic	Suprafața* (mp)	Observații / Referințe
A1		1.800	Sector cadastral:32 Teren neimprejmit;

**B. Partea II. Proprietari și acte**

Inscrieri privitoare la dreptul de proprietate și alte drepturi reale	Referințe
<b>1 / 21/07/2025</b>	
Act Administrativ nr. 6/693, din 13/03/1998 emis de CJSPDPAT Neamt;	
B1	A1
Intabulare, drept de PROPRIETATE, dobandit prin Reconstituire, cota actuala 1/1	
1) RUGINĂ C. CONSTANTIN	

**C. Partea III. SARCINI .**

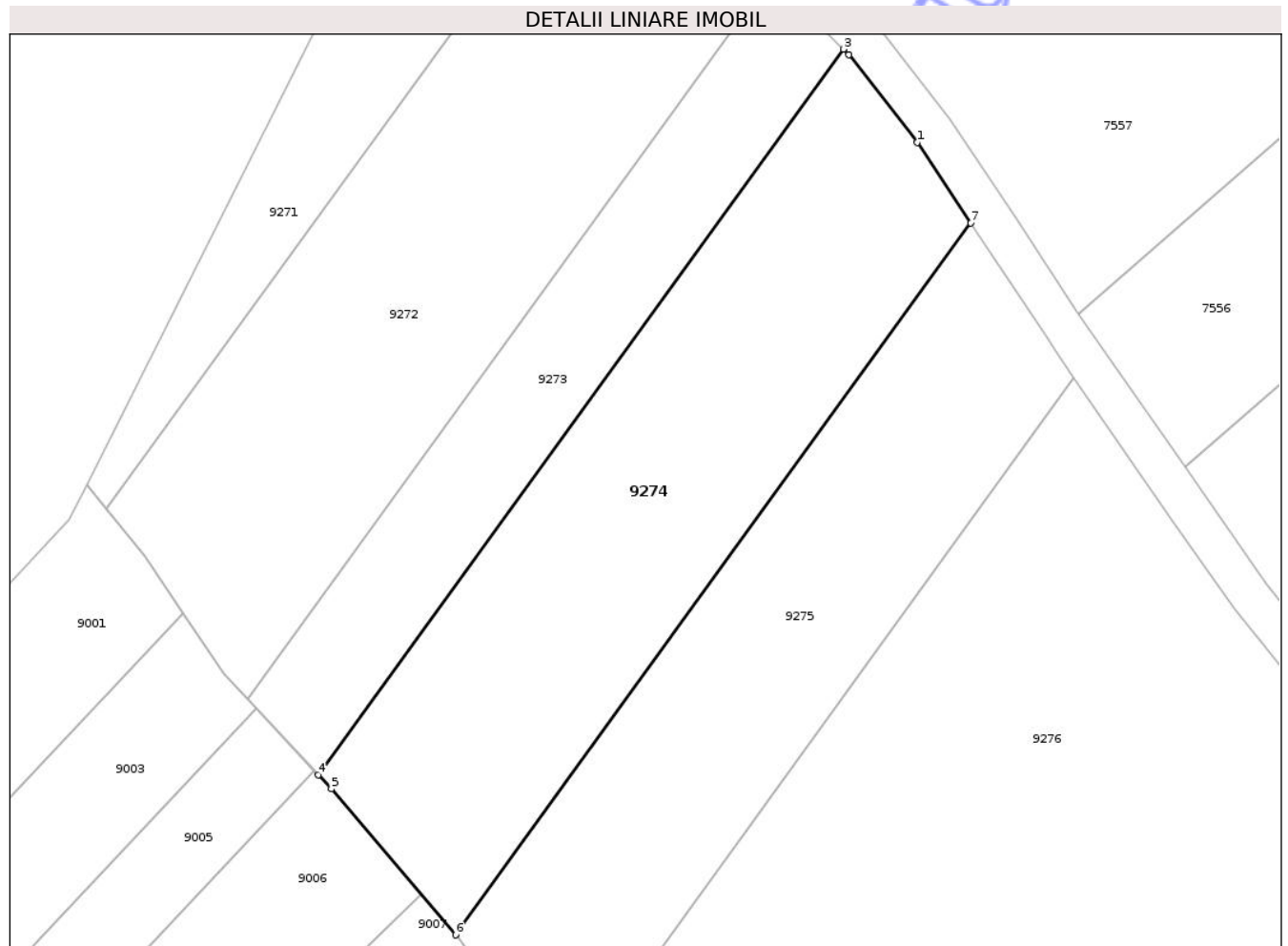
Inscrieri privind dezmembramintele dreptului de proprietate, drepturi reale de garanție și sarcini	Referințe
NU SUNT	

## Anexa Nr. 1 La Partea I

## Teren

Nr cadastral	Suprafața (mp)*	Observații / Referințe
	1.800	

\* Suprafața este determinată în planul de proiecție Stereo 70.



## Date referitoare la teren

Crt	Categorie folosință	Intra vilan	Suprafața (mp)	Tarla	Parcelă	Nr. topo	Observații / Referințe
1	arabil	NU	1.800	19	142/87	-	

## Lungime Segmente

1) Valorile lungimilor segmentelor sunt obținute din proiecție în plan.

Punct început	X / Y	Punct sfârșit	X / Y	Lungime segment (** (m)
1	634.347,058 589.394,65	2	634.340,243 589.403,369	11.066
2	634.340,243 589.403,369	3	634.339,725 589.403,901	0.743
3	634.339,725 589.403,901	4	634.287,512 589.331,843	88.986
4	634.287,512 589.331,843	5	634.288,802 589.330,467	1.886
5	634.288,802 589.330,467	6	634.301,164 589.315,961	19.059

Punct început	X / Y	Punct sfârșit	X / Y	Lungime segment (** (m)
6	634.301,164 589.315,961	7	634.352,376 589.386,636	87.279
7	634.352,376 589.386,636	1	634.347,058 589.394,65	9.618

\*\* Lungimile segmentelor sunt determinate în planul de proiecție Stereo 70 și sunt rotunjite la 1 milimetru.

\*\*\* Distanța dintre puncte este formată din segmente cumulate ce sunt mai mici decât valoarea 1 milimetru.

Neutilizabil în Circuitul Civil



**DATE DESPRE IMOBILUL NR. 9275**

Oficiul de Cadastru și Publicitate Imobiliară NEAMT  
Biroul de Cadastru și Publicitate Imobiliară Roman

**A. Partea I. Descrierea imobilului**

TEREN Extravilan

Adresa: Jud. Neamt, Tarla "Runc"

Nr. Crt	Nr cadastral Nr. topografic	Suprafața* (mp)	Observații / Referințe
A1		1.500	Sector cadastral:32 Teren neimprejmit;

**B. Partea II. Proprietari și acte**

Inscrieri privitoare la dreptul de proprietate și alte drepturi reale	Referințe
<b>1 / 21/07/2025</b>	
Act Administrativ nr. 6/706, din 19/12/2002 emis de CJPSDPAT Neamt;	
B1	A1
Intabulare, drept de PROPRIETATE, dobandit prin Reconstituire, cota actuala 1/1	
1) URECHE A. DUMITRU	

**C. Partea III. SARCINI .**

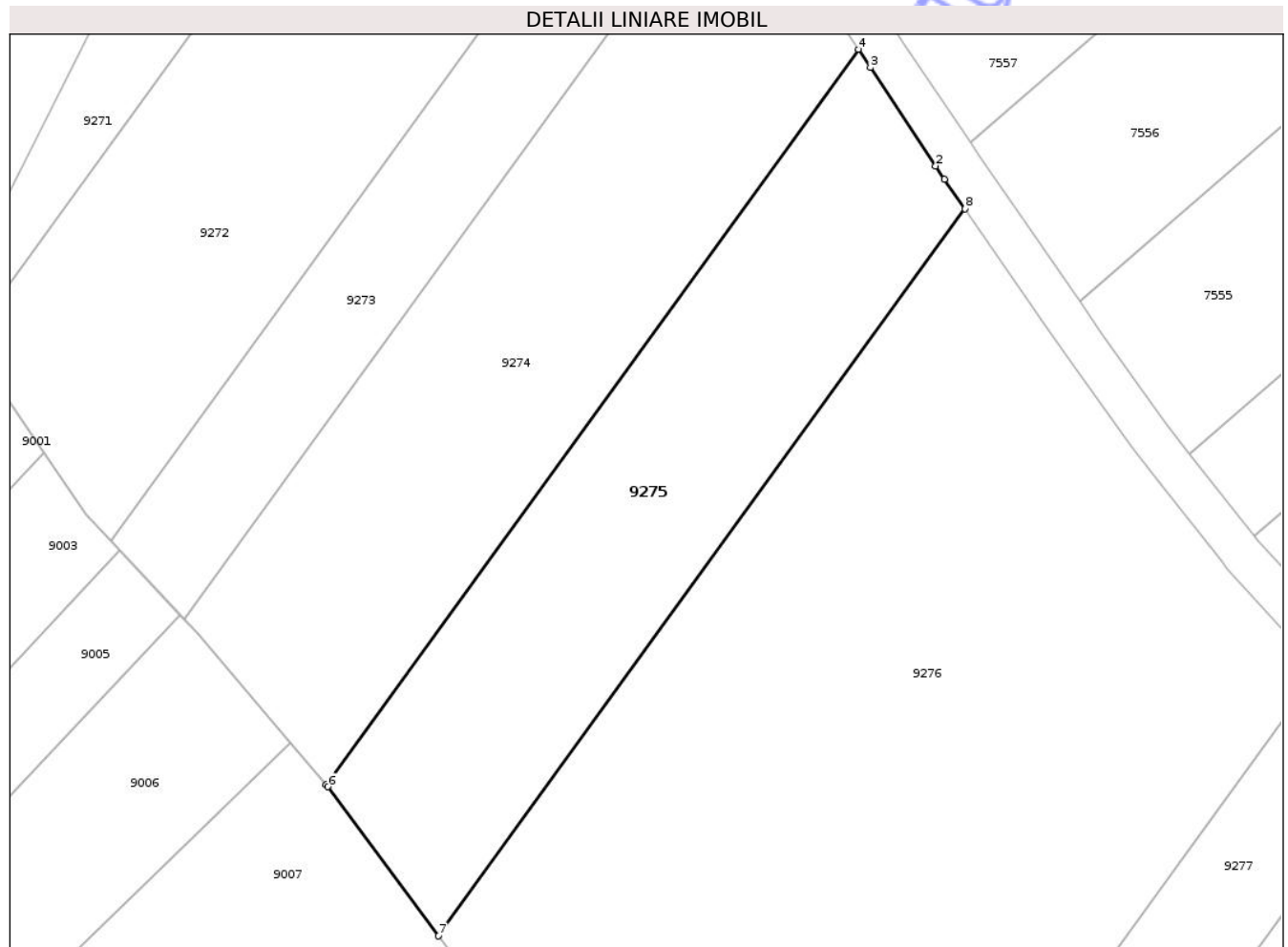
Inscrieri privind dezmembramintele dreptului de proprietate, drepturi reale de garanție și sarcini	Referințe
NU SUNT	

## Anexa Nr. 1 La Partea I

## Teren

Nr cadastral	Suprafața (mp)*	Observații / Referințe
	1.500	

\* Suprafața este determinată în planul de proiecție Stereo 70.



## Date referitoare la teren

Crt	Categorie folosință	Intra vilan	Suprafața (mp)	Tarla	Parcelă	Nr. topo	Observații / Referințe
1	arabil	NU	1.500	19	142/88	-	

## Lungime Segmente

1) Valorile lungimilor segmentelor sunt obținute din proiecție în plan.

Punct început	X / Y	Punct sfârșit	X / Y	Lungime segment (** (m)
1	634.360,653 589.374,154	2	634.359,808 589.375,428	1.529
2	634.359,808 589.375,428	3	634.353,533 589.384,892	11.355
3	634.353,533 589.384,892	4	634.352,376 589.386,636	2.093
4	634.352,376 589.386,636	5	634.301,164 589.315,961	87.279
5	634.301,164 589.315,961	6	634.301,346 589.315,748	0.28

Punct început	X / Y	Punct sfârşit	X / Y	Lungime segment (** (m)
6	634.301,346 589.315,748	7	634.311,977 589.301,417	17.844
7	634.311,977 589.301,417	8	634.362,624 589.371,312	86.316
8	634.362,624 589.371,312	1	634.360,653 589.374,154	3.459

\*\* Lungimile segmentelor sunt determinate în planul de proiecţie Stereo 70 şi sunt rotunjite la 1 milimetru.

\*\*\* Distanţa dintre puncte este formată din segmente cumulate ce sunt mai mici decât valoarea 1 milimetru.

Neutilizabil în Circuitul Civil



**DATE DESPRE IMOBILUL NR. 9276**

Oficiul de Cadastru și Publicitate Imobiliară NEAMT  
Biroul de Cadastru și Publicitate Imobiliară Roman

**A. Partea I. Descrierea imobilului**

TEREN Extravilan

Adresa: Jud. Neamt, Tarla "Runc"

Nr. Crt	Nr cadastral Nr. topografic	Suprafața* (mp)	Observații / Referințe
A1		4.400	Sector cadastral:32 Teren neimprejmuit;

**B. Partea II. Proprietari și acte**

Inscrieri privitoare la dreptul de proprietate și alte drepturi reale	Referințe
<b>1 / 21/07/2025</b>	
Hotarare Judecatoreasca nr. 2723, din 06/11/2017 emis de Judecătoria Roman;	
B1	A1
Intabulare, drept de PROPRIETATE, dobandit prin Hotarare Judecatoreasca, cota actuala 1/1 1) POTOLEA ORTANSA	

**C. Partea III. SARCINI .**

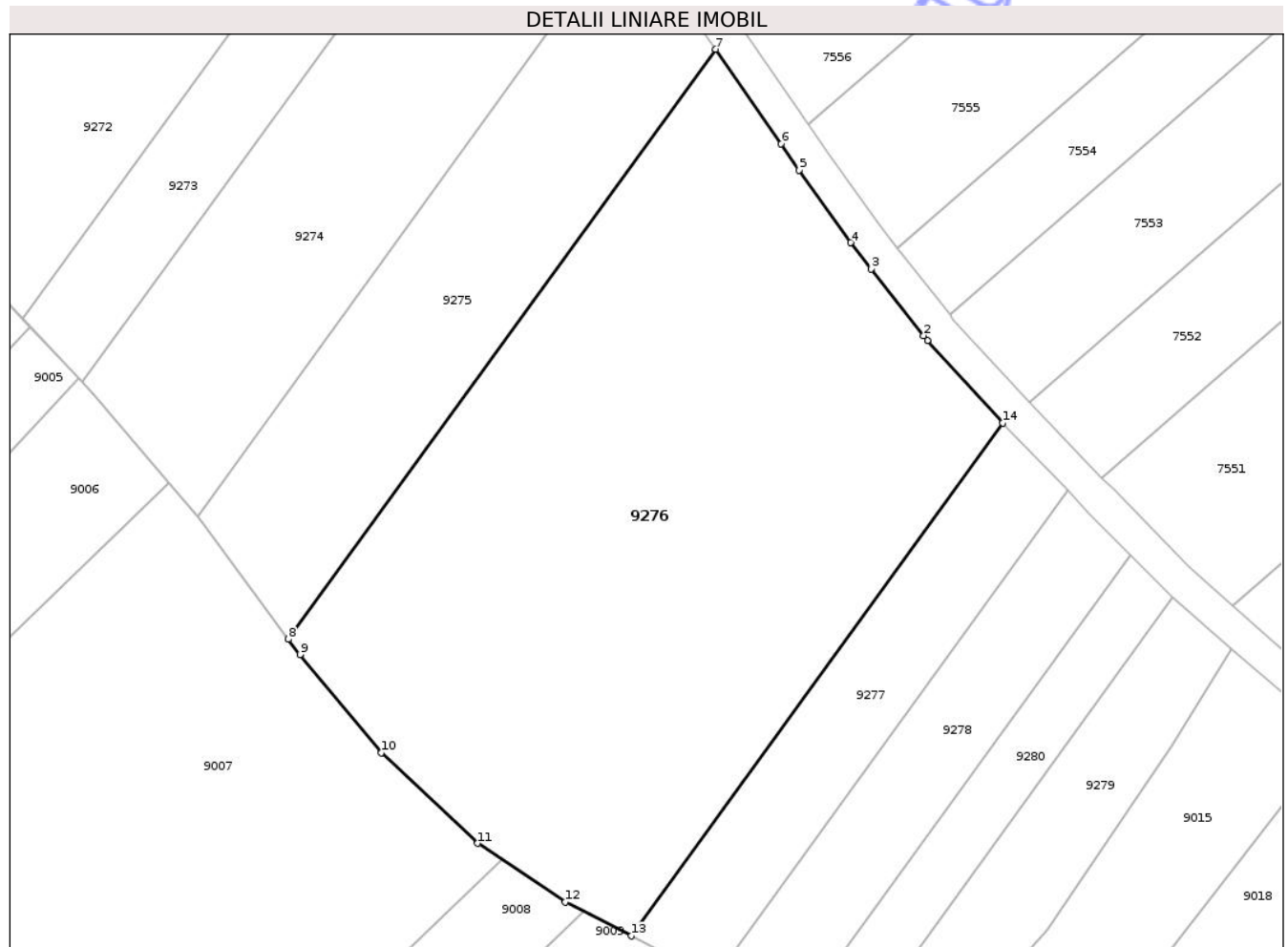
Inscrieri privind dezmembramintele dreptului de proprietate, drepturi reale de garanție și sarcini	Referințe
NU SUNT	

## Anexa Nr. 1 La Partea I

## Teren

Nr cadastral	Suprafața (mp)*	Observații / Referințe
	4.400	

\* Suprafața este determinată în planul de proiecție Stereo 70.



## Date referitoare la teren

Crt	Categorie folosință	Intra vilan	Suprafața (mp)	Tarla	Parcelă	Nr. topo	Observații / Referințe
1	arabil	NU	4.400	19	142/88A	-	

## Lungime Segmente

1) Valorile lungimilor segmentelor sunt obținute din proiecție în plan.

Punct început	X / Y	Punct sfârșit	X / Y	Lungime segment (** (m)
1	634.387,756 589.336,796	2	634.387,297 589.337,381	0.744
2	634.387,297 589.337,381	3	634.381,091 589.345,281	10.046
3	634.381,091 589.345,281	4	634.378,65 589.348,389	3.952
4	634.378,65 589.348,389	5	634.372,548 589.357,0	10.554
5	634.372,548 589.357,0	6	634.370,399 589.360,101	3.773

Punct început	X / Y	Punct sfârșit	X / Y	Lungime segment (** (m)
6	634.370,399 589.360,101	7	634.362,624 589.371,312	13.643
7	634.362,624 589.371,312	8	634.311,977 589.301,417	86.316
8	634.311,977 589.301,417	9	634.313,344 589.299,575	2.294
9	634.313,344 589.299,575	10	634.322,979 589.287,944	15.103
10	634.322,979 589.287,944	11	634.334,432 589.277,223	15.688
11	634.334,432 589.277,223	12	634.344,823 589.270,288	12.493
12	634.344,823 589.270,288	13	634.352,64 589.266,254	8.797
13	634.352,64 589.266,254	14	634.396,669 589.327,018	75.039
14	634.396,669 589.327,018	1	634.387,756 589.336,796	13.231

\*\* Lungimile segmentelor sunt determinate în planul de proiecție Stereo 70 și sunt rotunjite la 1 milimetru.

\*\*\* Distanța dintre puncte este formată din segmente cumulate ce sunt mai mici decât valoarea 1 milimetru.



**DATE DESPRE IMOBILUL NR. 9277**

Oficiul de Cadastru și Publicitate Imobiliară NEAMT  
Biroul de Cadastru și Publicitate Imobiliară Roman

**A. Partea I. Descrierea imobilului**

TEREN Extravilan

Adresa: Jud. Neamt, Tarla "Runc"

Nr. Crt	Nr cadastral Nr. topografic	Suprafața* (mp)	Observații / Referințe
A1		800	Sector cadastral:32 Teren neimprejmuit;

**B. Partea II. Proprietari și acte**

Inscrieri privitoare la dreptul de proprietate și alte drepturi reale		Referințe
<b>1 / 21/07/2025</b>		
Act Administrativ nr. 6/1944, din 09/03/1999 emis de CJPSDPAT Neamt;		
B1	Intabulare, drept de PROPRIETATE, dobandit prin Reconstituire, cota actuala 1/1 1) OUATU GH. VIOREL 2) OUATU C. MARIA	A1

**C. Partea III. SARCINI .**

Inscrieri privind dezmembramintele dreptului de proprietate, drepturi reale de garanție și sarcini	Referințe
NU SUNT	

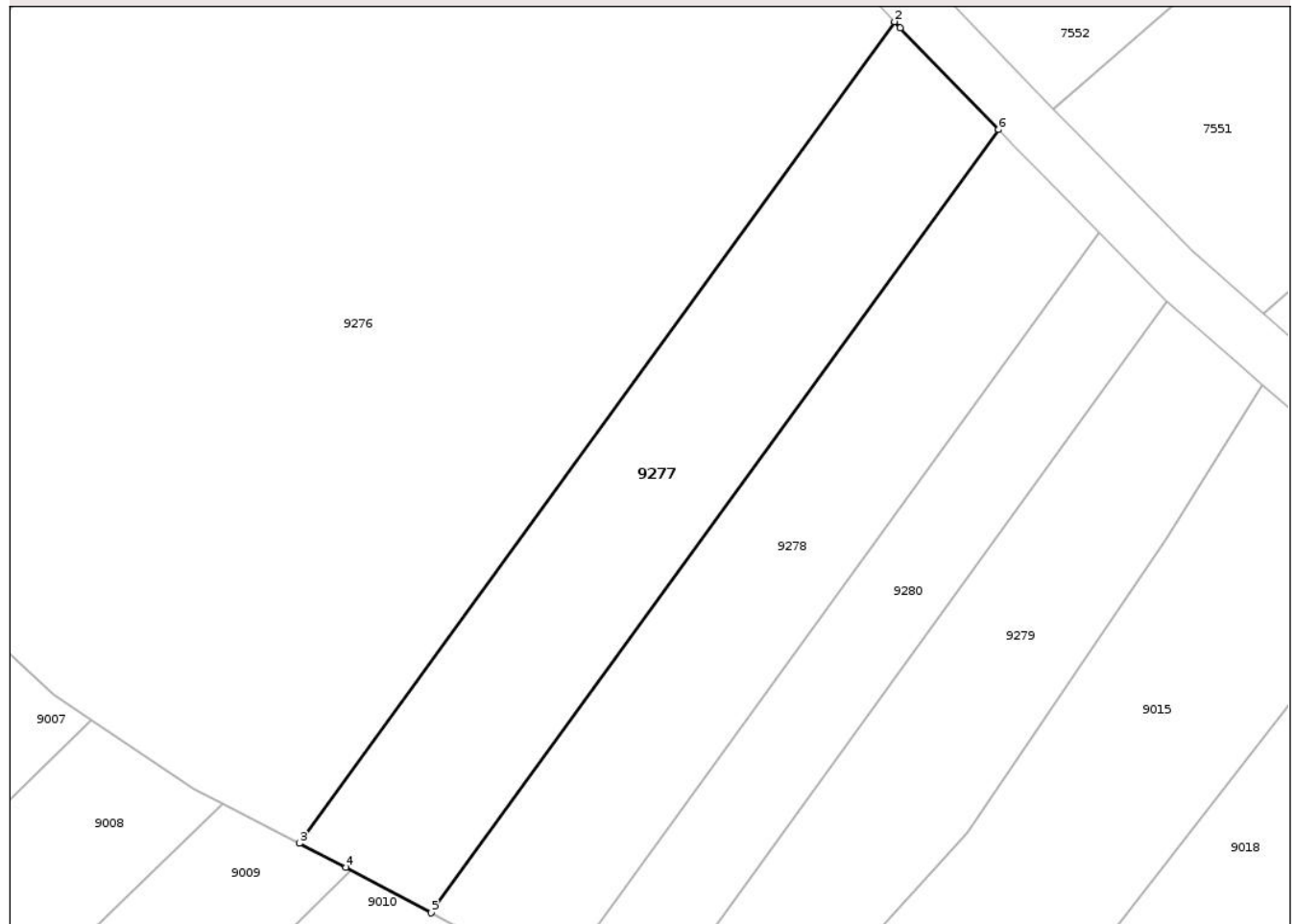
## Anexa Nr. 1 La Partea I

## Teren

Nr cadastral	Suprafața (mp)*	Observații / Referințe
	800	

\* Suprafața este determinată în planul de proiecție Stereo 70.

## DETALII LINIARE IMOBIL



## Date referitoare la teren

Crt	Categorie folosință	Intravilan	Suprafața (mp)	Tarla	Parcelă	Nr. topo	Observații / Referințe
1	arabil	NU	800	19	142/89	-	

## Lungime Segmente

1) Valorile lungimilor segmentelor sunt obținute din proiecție în plan.

Punct început	X / Y	Punct sfârșit	X / Y	Lungime segment (** (m)
1	634.397,092 589.326,554	2	634.396,669 589.327,018	0.628
2	634.396,669 589.327,018	3	634.352,64 589.266,254	75.039
3	634.352,64 589.266,254	4	634.356,094 589.264,473	3.886
4	634.356,094 589.264,473	5	634.362,396 589.261,107	7.145
5	634.362,396 589.261,107	6	634.404,369 589.319,032	71.533

Punct început	X / Y	Punct sfârșit	X / Y	Lungime segment (** (m)
6	634.404,369 589.319,032	1	634.397,092 589.326,554	10.466

\*\* Lungimile segmentelor sunt determinate în planul de proiecție Stereo 70 și sunt rotunjite la 1 milimetru.

\*\*\* Distanța dintre puncte este formată din segmente cumulate ce sunt mai mici decât valoarea 1 milimetru.

Neutilizabil în Circuitul Civil



**DATE DESPRE IMOBILUL NR. 9278**

Oficiul de Cadastru și Publicitate Imobiliară NEAMT  
Biroul de Cadastru și Publicitate Imobiliară Roman

**A. Partea I. Descrierea imobilului**

TEREN Extravilan

Adresa: Jud. Neamt, Tarla "Runc"

Nr. Crt	Nr cadastral Nr. topografic	Suprafața* (mp)	Observații / Referințe
A1		735	Sector cadastral:32 Teren neimprejmuit;

**B. Partea II. Proprietari și acte**

Inscrieri privitoare la dreptul de proprietate și alte drepturi reale	Referințe
<b>1 / 21/07/2025</b>	
Act Notarial nr. 60, din 18/02/1998 emis de NP Luminita Tanase;	
B1	A1
Intabulare, drept de PROPRIETATE, dobandit prin Succesiune, cota actuala 1/1 1) TIRON MARIA	

**C. Partea III. SARCINI .**

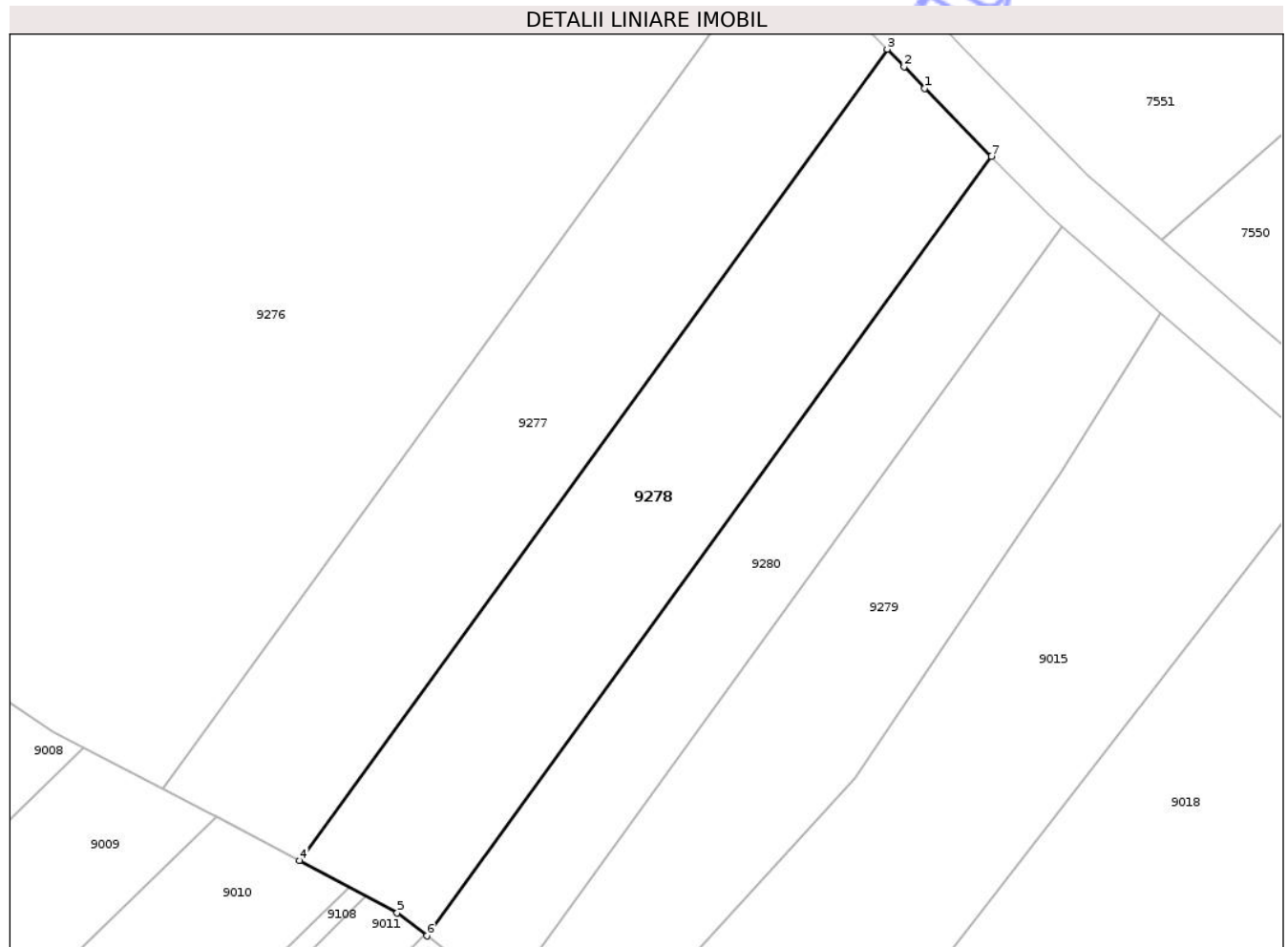
Inscrieri privind dezmembramintele dreptului de proprietate, drepturi reale de garanție și sarcini	Referințe
NU SUNT	

## Anexa Nr. 1 La Partea I

## Teren

Nr cadastral	Suprafața (mp)*	Observații / Referințe
	735	

\* Suprafața este determinată în planul de proiecție Stereo 70.



## Date referitoare la teren

Crt	Categorie folosință	Intravilan	Suprafața (mp)	Tarla	Parcelă	Nr. topo	Observații / Referințe
1	arabil	NU	735	19	142/90	-	

## Lungime Segmente

1) Valorile lungimilor segmentelor sunt obținute din proiecție în plan.

Punct început	X / Y	Punct sfârșit	X / Y	Lungime segment (** (m)
1	634.407,063 589.316,247	2	634.405,583 589.317,777	2.129
2	634.405,583 589.317,777	3	634.404,369 589.319,032	1.746
3	634.404,369 589.319,032	4	634.362,396 589.261,107	71.533
4	634.362,396 589.261,107	5	634.369,365 589.257,385	7.901
5	634.369,365 589.257,385	6	634.371,487 589.255,745	2.682

Punct început	X / Y	Punct sfârșit	X / Y	Lungime segment (** (m)
6	634.371,487 589.255,745	7	634.411,807 589.311,391	68.718
7	634.411,807 589.311,391	1	634.407,063 589.316,247	6.789

\*\* Lungimile segmentelor sunt determinate în planul de proiecție Stereo 70 și sunt rotunjite la 1 milimetru.

\*\*\* Distanța dintre puncte este formată din segmente cumulate ce sunt mai mici decât valoarea 1 milimetru.

Neutilizabil în Circuitul Civil



**DATE DESPRE IMOBILUL NR. 9000**

Oficiul de Cadastru și Publicitate Imobiliară NEAMT  
Biroul de Cadastru și Publicitate Imobiliară Roman

**A. Partea I. Descrierea imobilului**

TEREN Extravilan

Adresa: Jud. Neamt, Tarla "Pe Vale"

Nr. Crt	Nr cadastral Nr. topografic	Suprafața* (mp)	Observații / Referințe
A1		600	Sector cadastral:32 Teren neimprejmuit;

**B. Partea II. Proprietari și acte**

Inscrieri privitoare la dreptul de proprietate și alte drepturi reale	Referințe
<b>1 / 21/07/2025</b>	
Act Administrativ nr. 6/1917, din 06/09/1999 emis de CJPSDPAT Neamt;	
B1	A1
Intabulare, drept de PROPRIETATE, dobandit prin Reconstituire, cota actuala 1/1	
1) BLANARU GH. ELENA 2) COCEA GH. GHEORGHE 3) PLOȘNIȚA GH. MARIA 4) DUMITRESCU GH. ANICA	

**C. Partea III. SARCINI .**

Inscrieri privind dezmembramintele dreptului de proprietate, drepturi reale de garanție și sarcini	Referințe
NU SUNT	

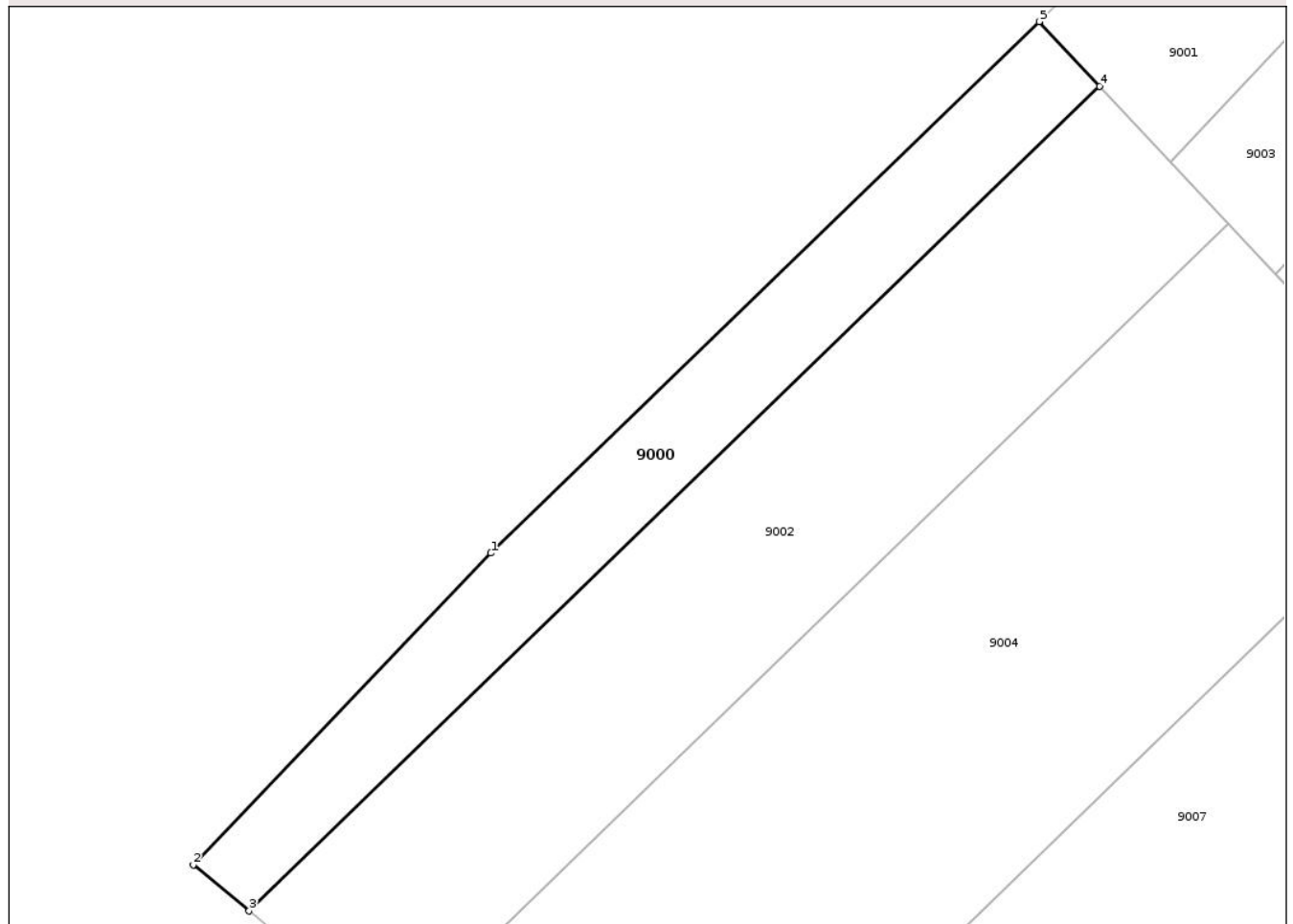
## Anexa Nr. 1 La Partea I

## Teren

Nr cadastral	Suprafața (mp)*	Observații / Referințe
	600	

\* Suprafața este determinată în planul de proiecție Stereo 70.

## DETALII LINIARE IMOBIL



## Date referitoare la teren

Crt	Categorie folosință	Intra vilan	Suprafața (mp)	Tarla	Parcelă	Nr. topo	Observații / Referințe
1	faneata	NU	600	19	143/101	-	

## Lungime Segmente

1) Valorile lungimilor segmentelor sunt obținute din proiecție în plan.

Punct început	X / Y	Punct sfârșit	X / Y	Lungime segment (** (m)
1	634.139,783 589.230,876	2	634.116,933 589.206,962	33.076
2	634.116,933 589.206,962	3	634.121,219 589.203,427	5.556
3	634.121,219 589.203,427	4	634.186,519 589.266,673	90.907
4	634.186,519 589.266,673	5	634.181,868 589.271,637	6.802
5	634.181,868 589.271,637	1	634.139,783 589.230,876	58.588

\*\* Lungimile segmentelor sunt determinate în planul de proiecție Stereo 70 și sunt rotunjite la 1 milimetru.

\*\*\* Distanța dintre puncte este formată din segmente cumulate ce sunt mai mici decât valoarea 1 milimetru.

Neutilizabil în Circuitul  
Civil



**DATE DESPRE IMOBILUL NR. 9001**

Oficiul de Cadastru și Publicitate Imobiliară NEAMT  
Biroul de Cadastru și Publicitate Imobiliară Roman

**A. Partea I. Descrierea imobilului**

TEREN Extravilan

Adresa: Jud. Neamt, Tarla "Pe Vale"

Nr. Crt	Nr cadastral Nr. topografic	Suprafața* (mp)	Observații / Referințe
A1		1.760	Sector cadastral:32 Teren neimprejmuit;

**B. Partea II. Proprietari și acte**

Inscrieri privitoare la dreptul de proprietate și alte drepturi reale	Referințe
<b>1 / 21/07/2025</b>	
Act Administrativ nr. 6/1917, din 06/09/1999 emis de CJPSDPAT Neamt;	
B1	A1
Intabulare, drept de PROPRIETATE, dobandit prin Reconstituire, cota actuala 1/1	
1) BLANARU GH. ELENA 2) COCEA GH. GHEORGHE 3) PLOȘNIȚA GH. MARIA 4) DUMITRESCU GH. ANICA	

**C. Partea III. SARCINI .**

Inscrieri privind dezmembramintele dreptului de proprietate, drepturi reale de garanție și sarcini	Referințe
NU SUNT	

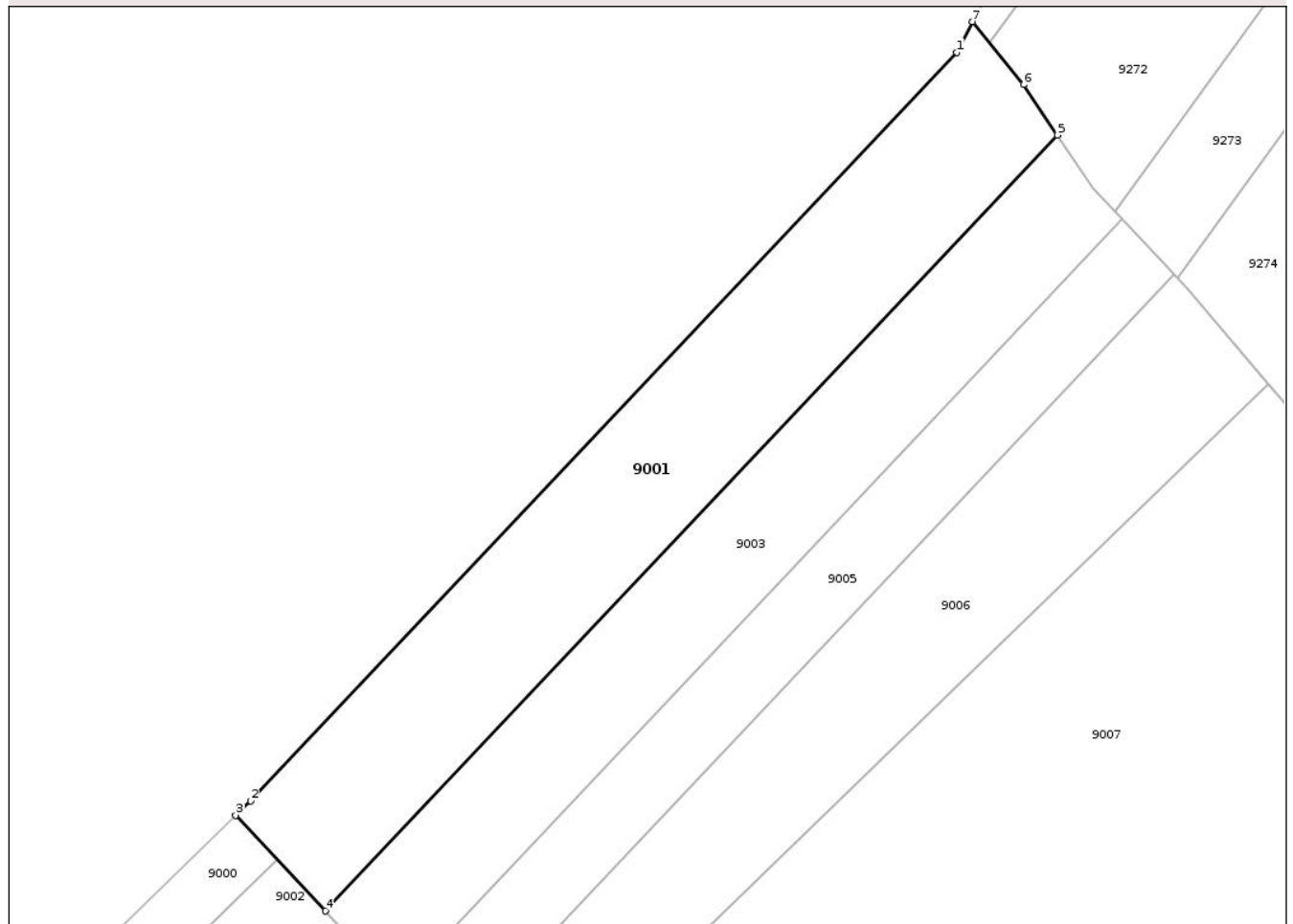
## Anexa Nr. 1 La Partea I

## Teren

Nr cadastral	Suprafața (mp)*	Observații / Referințe
	1.760	

\* Suprafața este determinată în planul de proiecție Stereo 70.

## DETALII LINIARE IMOBIL



## Date referitoare la teren

Crt	Categorie folosință	Intra vilan	Suprafața (mp)	Tarla	Parcelă	Nr. topo	Observații / Referințe
1	faneata	NU	1.760	19	143/100	-	teren acoperit cu tufăriș și măcăciș

## Lungime Segmente

1) Valorile lungimilor segmentelor sunt obținute din proiecție în plan.

Punct început	X / Y	Punct sfârșit	X / Y	Lungime segment (** (m)
1	634.262,772 589.357,167	2	634.183,531 589.273,248	115.419
2	634.183,531 589.273,248	3	634.181,868 589.271,637	2.315
3	634.181,868 589.271,637	4	634.191,921 589.260,907	14.704
4	634.191,921 589.260,907	5	634.274,058 589.347,893	119.637
5	634.274,058 589.347,893	6	634.270,259 589.353,545	6.81

Punct început	X / Y	Punct sfârșit	X / Y	Lungime segment (** (m)
6	634.270,259 589.353,545	7	634.264,499 589.360,605	9.112
7	634.264,499 589.360,605	1	634.262,772 589.357,167	3.847

\*\* Lungimile segmentelor sunt determinate în planul de proiecție Stereo 70 și sunt rotunjite la 1 milimetru.

\*\*\* Distanța dintre puncte este formată din segmente cumulate ce sunt mai mici decât valoarea 1 milimetru.

Neutilizabil în Circuitul Civil



**DATE DESPRE IMOBILUL NR. 9002**

Oficiul de Cadastru și Publicitate Imobiliară NEAMT  
Biroul de Cadastru și Publicitate Imobiliară Roman

**A. Partea I. Descrierea imobilului**

TEREN Extravilan

Adresa: Jud. Neamt, Tarla "Pe Vale"

Nr. Crt	Nr cadastral Nr. topografic	Suprafața* (mp)	Observații / Referințe
A1		1.300	Sector cadastral:32 Teren neimprejmuit;

**B. Partea II. Proprietari și acte**

Inscrieri privitoare la dreptul de proprietate și alte drepturi reale	Referințe
<b>1 / 21/07/2025</b>	
Act Administrativ nr. 6/1870, din 20/02/1998 emis de CJPSDPAT Neamt;	
B1	A1
Intabulare, drept de PROPRIETATE, dobandit prin Reconstituire, cota actuala 1/1	
1) NECHITA C. AURICA	
2) ARGHIRE C. EMIL	
3) BANU C. MARIA	

**C. Partea III. SARCINI .**

Inscrieri privind dezmembramintele dreptului de proprietate, drepturi reale de garanție și sarcini	Referințe
NU SUNT	

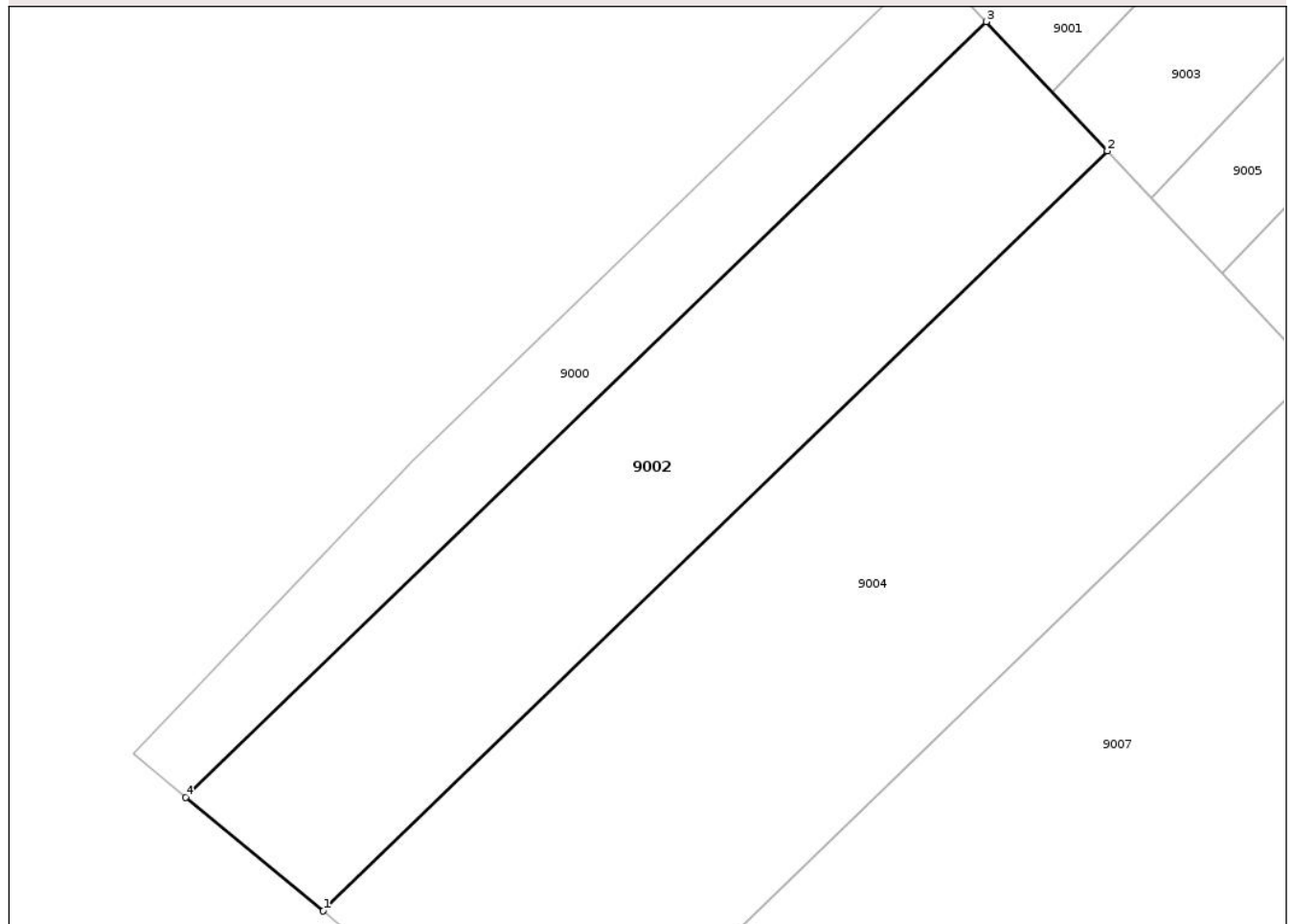
## Anexa Nr. 1 La Partea I

## Teren

Nr cadastral	Suprafața (mp)*	Observații / Referințe
	1.300	

\* Suprafața este determinată în planul de proiecție Stereo 70.

## DETALII LINIARE IMOBIL



## Date referitoare la teren

Crt	Categorie folosință	Intra vilan	Suprafața (mp)	Tarla	Parcelă	Nr. topo	Observații / Referințe
1	faneata	NU	1.300	19	143/95	-	

## Lungime Segmente

1) Valorile lungimilor segmentelor sunt obținute din proiecție în plan.

Punct început	X / Y	Punct sfârșit	X / Y	Lungime segment (** (m)
1	634.132,437 589.194,178	2	634.196,398 589.256,128	89.044
2	634.196,398 589.256,128	3	634.186,519 589.266,673	14.45
3	634.186,519 589.266,673	4	634.121,219 589.203,427	90.907
4	634.121,219 589.203,427	1	634.132,437 589.194,178	14.539

\*\* Lungimile segmentelor sunt determinate în planul de proiecție Stereo 70 și sunt rotunjite la 1 milimetru.

\*\*\* Distanţa dintre puncte este formată din segmente cumulate ce sunt mai mici decât valoarea 1 milimetru.

Neutilizabil în Circuitul  
Civil



**DATE DESPRE IMOBILUL NR. 9003**

Oficiul de Cadastru și Publicitate Imobiliară NEAMT  
Biroul de Cadastru și Publicitate Imobiliară Roman

**A. Partea I. Descrierea imobilului**

TEREN Extravilan

Adresa: Jud. Neamt, Tarla "Pe Vale"

Nr. Crt	Nr cadastral Nr. topografic	Suprafața* (mp)	Observații / Referințe
A1		1.400	Sector cadastral:32 Teren neimprejmuit;

**B. Partea II. Proprietari și acte**

Inscrieri privitoare la dreptul de proprietate și alte drepturi reale	Referințe
<b>1 / 21/07/2025</b>	
Act Administrativ nr. 6/687, din 04/04/2003 emis de CJPSDPAT Neamt;	
B1	A1
Intabulare, drept de PROPRIETATE, dobandit prin Reconstituire, cota actuala 1/1	
1) POTOLEA C. ILIANA	

**C. Partea III. SARCINI .**

Inscrieri privind dezmembramintele dreptului de proprietate, drepturi reale de garanție și sarcini	Referințe
NU SUNT	

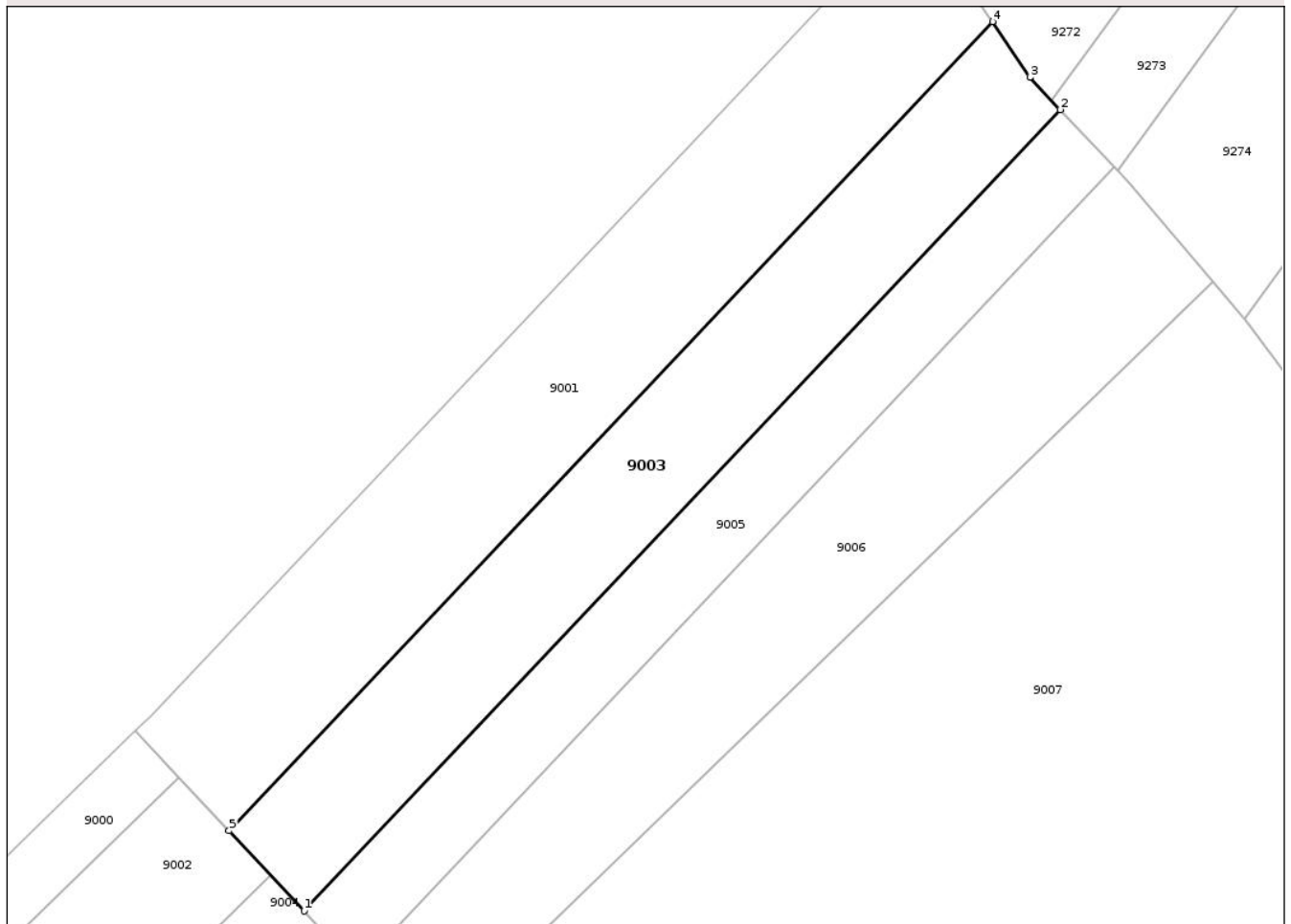
## Anexa Nr. 1 La Partea I

## Teren

Nr cadastral	Suprafața (mp)*	Observații / Referințe
	1.400	

\* Suprafața este determinată în planul de proiecție Stereo 70.

## DETALII LINIARE IMOBIL



## Date referitoare la teren

Crt	Categorie folosință	Intra vilan	Suprafața (mp)	Tarla	Parcelă	Nr. topo	Observații / Referințe
1	faneata	NU	1.400	19	143/97	-	teren acoperit cu tufăriș și mărciniș

## Lungime Segmente

1) Valorile lungimilor segmentelor sunt obținute din proiecție în plan.

Punct început	X / Y	Punct sfârșit	X / Y	Lungime segment (** (m)
1	634.199,991 589.252,293	2	634.281,334 589.338,437	118.48
2	634.281,334 589.338,437	3	634.278,076 589.341,915	4.766
3	634.278,076 589.341,915	4	634.274,058 589.347,893	7.203
4	634.274,058 589.347,893	5	634.191,921 589.260,907	119.637
5	634.191,921 589.260,907	1	634.199,991 589.252,293	11.804

\*\* Lungimile segmentelor sunt determinate în planul de proiecție Stereo 70 și sunt rotunjite la 1 milimetru.

\*\*\* Distanța dintre puncte este formată din segmente cumulate ce sunt mai mici decât valoarea 1 milimetru.

Neutilizabil în Circuitul  
Civil





## DATE DESPRE IMOBILUL NR. 9004

Oficiul de Cadastru și Publicitate Imobiliară NEAMT  
Biroul de Cadastru și Publicitate Imobiliară Roman

## A. Partea I. Descrierea imobilului

TEREN Extravilan

Adresa: Jud. Neamt, Tarla "Pe Vale"

Nr. Crt	Nr cadastral Nr. topografic	Suprafața* (mp)	Observații / Referințe
A1		2.200	Sector cadastral:32 Teren neimprejmit;

## B. Partea II. Proprietari și acte

Inscrieri privitoare la dreptul de proprietate și alte drepturi reale	Referințe
<b>1 / 21/07/2025</b>	
Act Administrativ nr. 6/689, din 06/10/1997 emis de CJPSDPAT Neamt;	
B1	A1
Intabulare, drept de PROPRIETATE, dobandit prin Reconstituire, cota actuala 1/1	
1) POTOLEA V. EUSTINA	

## C. Partea III. SARCINI .

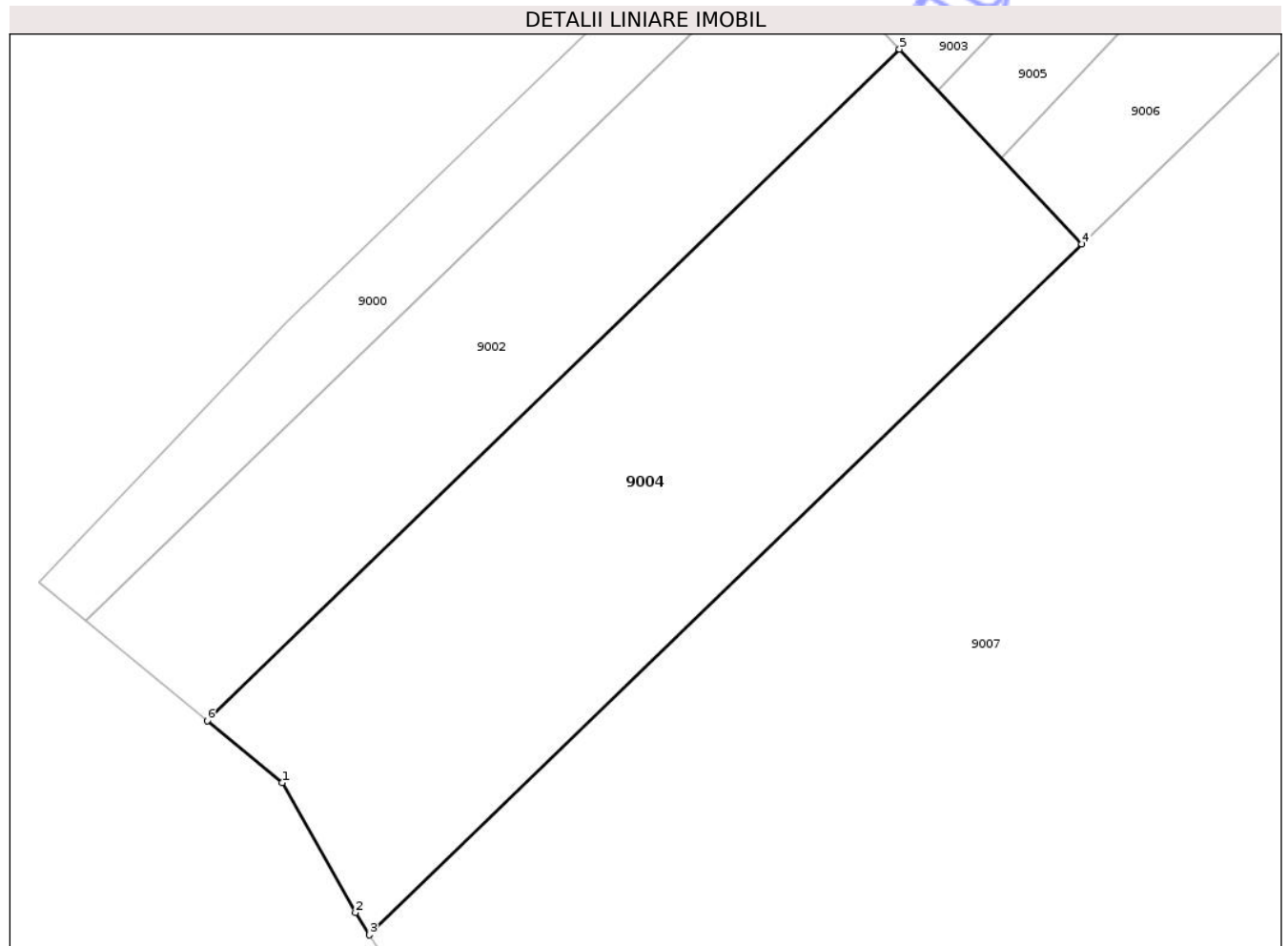
Inscrieri privind dezmembramintele dreptului de proprietate, drepturi reale de garanție și sarcini	Referințe
NU SUNT	

## Anexa Nr. 1 La Partea I

## Teren

Nr cadastral	Suprafața (mp)*	Observații / Referințe
	2.200	

\* Suprafața este determinată în planul de proiecție Stereo 70.



## Date referitoare la teren

Crt	Categorie folosință	Intra vilan	Suprafața (mp)	Tarla	Parcelă	Nr. topo	Observații / Referințe
1	faneata	NU	2.200	19	143/96	-	

## Lungime Segmente

1) Valorile lungimilor segmentelor sunt obținute din proiecție în plan.

Punct început	X / Y	Punct sfârșit	X / Y	Lungime segment (** (m)
1	634.139,359 589.188,471	2	634.146,145 589.176,486	13.773
2	634.146,145 589.176,486	3	634.147,447 589.174,424	2.439
3	634.147,447 589.174,424	4	634.213,241 589.238,15	91.596
4	634.213,241 589.238,15	5	634.196,398 589.256,128	24.635
5	634.196,398 589.256,128	6	634.132,437 589.194,178	89.044

Punct început	X / Y	Punct sfârșit	X / Y	Lungime segment (** (m)
6	634.132,437 589.194,178	1	634.139,359 589.188,471	8.971

\*\* Lungimile segmentelor sunt determinate în planul de proiecție Stereo 70 și sunt rotunjite la 1 milimetru.

\*\*\* Distanța dintre puncte este formată din segmente cumulate ce sunt mai mici decât valoarea 1 milimetru.

Neutilizabil în Circuitul Civil





## DATE DESPRE IMOBILUL NR. 9005

Oficiul de Cadastru și Publicitate Imobiliară NEAMT  
Biroul de Cadastru și Publicitate Imobiliară Roman

## A. Partea I. Descrierea imobilului

TEREN Extravilan

Adresa: Jud. Neamt, Tarla "Pe Vale"

Nr. Crt	Nr cadastral Nr. topografic	Suprafața* (mp)	Observații / Referințe
A1		1.000	Sector cadastral:32 Teren neimprejmuit;

## B. Partea II. Proprietari și acte

Inscrieri privitoare la dreptul de proprietate și alte drepturi reale	Referințe
<b>1 / 21/07/2025</b>	
Act Administrativ nr. 6/1949, din 28/11/2002 emis de CJPSDPAT Neamt;	
B1	A1
Intabulare, drept de PROPRIETATE, dobandit prin Reconstituire, cota actuala 1/1	
1) POPESCU P. MARIA	

## C. Partea III. SARCINI .

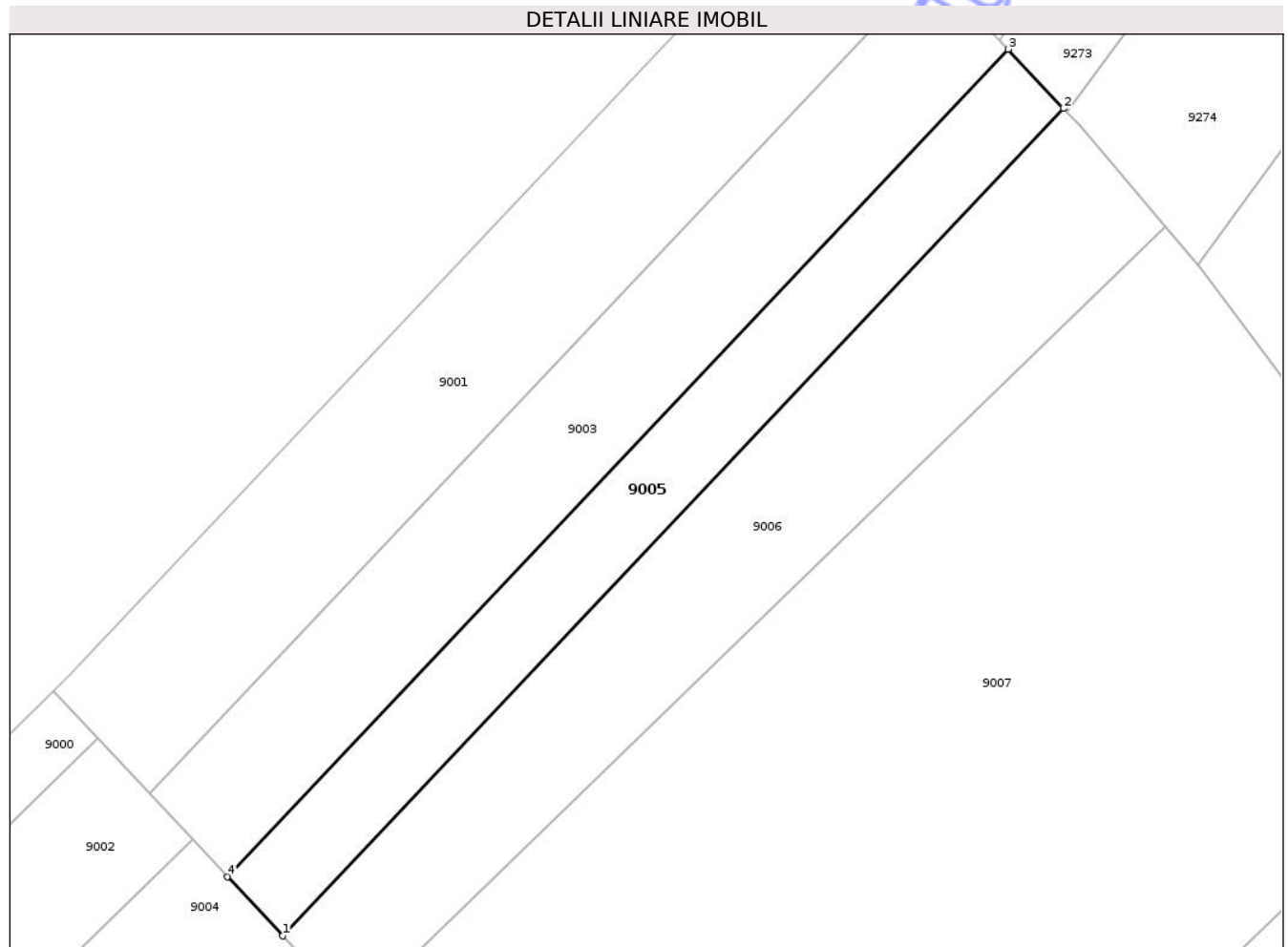
Inscrieri privind dezmembramintele dreptului de proprietate, drepturi reale de garanție și sarcini	Referințe
NU SUNT	

## Anexa Nr. 1 La Partea I

## Teren

Nr cadastral	Suprafața (mp)*	Observații / Referințe
	1.000	

\* Suprafața este determinată în planul de proiecție Stereo 70.



## Date referitoare la teren

Crt	Categorie folosință	Intra vilan	Suprafața (mp)	Tarla	Parcelă	Nr. topo	Observații / Referințe
1	faneata	NU	1.000	19	143/98	-	teren acoperit cu tufăriș și mărăciș

## Lungime Segmente

1) Valorile lungimilor segmentelor sunt obținute din proiecție în plan.

Punct început	X / Y	Punct sfârșit	X / Y	Lungime segment (** (m)
1	634.205,773 589.246,122	2	634.287,116 589.332,267	118.481
2	634.287,116 589.332,267	3	634.281,334 589.338,437	8.456
3	634.281,334 589.338,437	4	634.199,991 589.252,293	118.48
4	634.199,991 589.252,293	1	634.205,773 589.246,122	8.457

\*\* Lungimile segmentelor sunt determinate în planul de proiecție Stereo 70 și sunt rotunjite la 1 milimetru.

\*\*\* Distanţa dintre puncte este formată din segmente cumulate ce sunt mai mici decât valoarea 1 milimetru.

Neutilizabil în Circuitul  
Civil



**DATE DESPRE IMOBILUL NR. 9006**

Oficiul de Cadastru și Publicitate Imobiliară NEAMT  
Biroul de Cadastru și Publicitate Imobiliară Roman

**A. Partea I. Descrierea imobilului**

TEREN Extravilan

Adresa: Jud. Neamt, Tarla "Pe Vale"

Nr. Crt	Nr cadastral Nr. topografic	Suprafața* (mp)	Observații / Referințe
A1		1.600	Sector cadastral:32 Teren neimprejmuit;

**B. Partea II. Proprietari și acte**

Inscrieri privitoare la dreptul de proprietate și alte drepturi reale	Referințe
<b>1 / 21/07/2025</b>	
Act Notarial nr. 60, din 18/02/1998 emis de NP Luminita Tanase;	
B1	A1
Intabulare, drept de PROPRIETATE, dobandit prin Succesiune, cota actuala 1/1 1) TIRON MARIA	

**C. Partea III. SARCINI .**

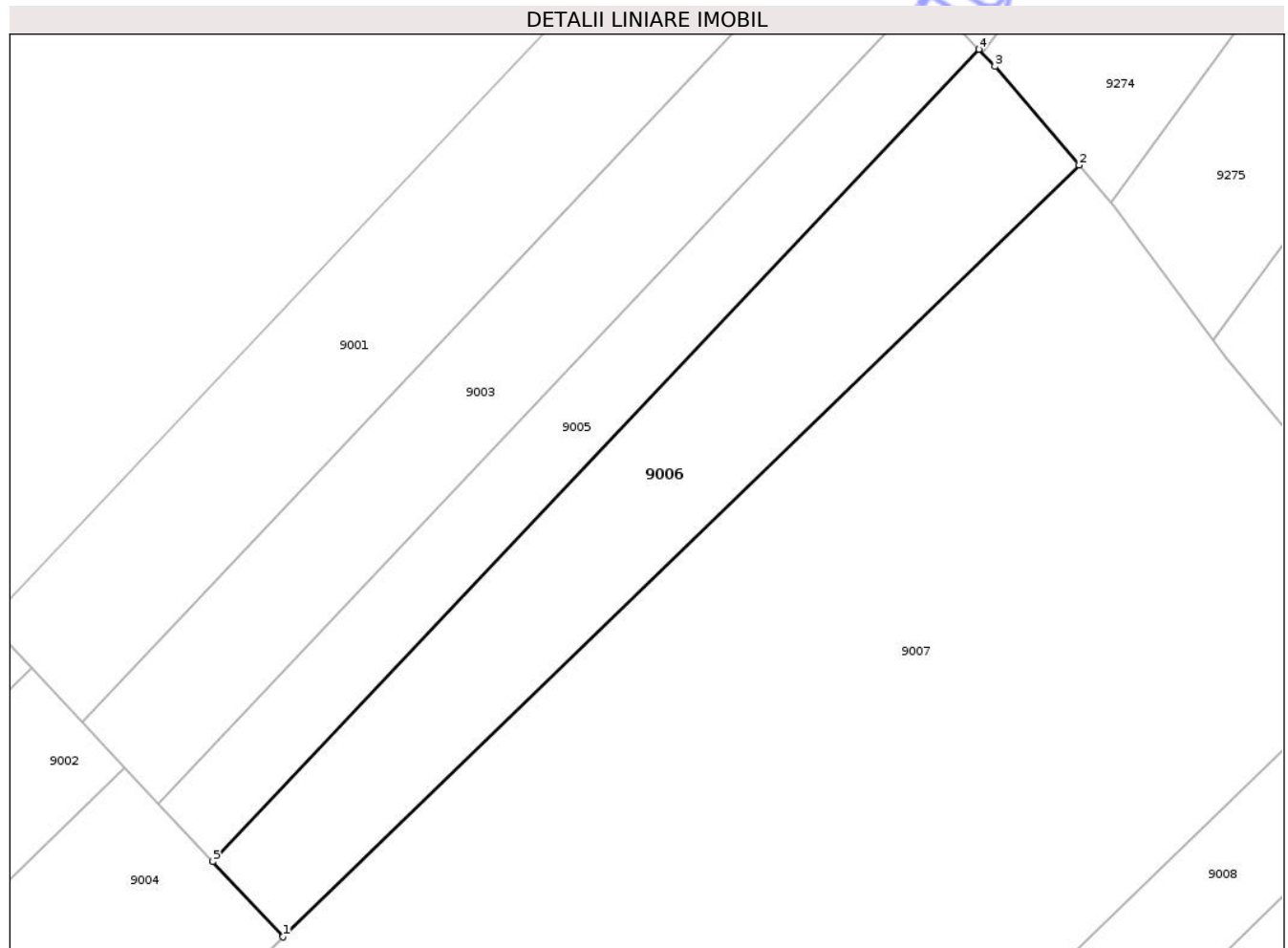
Inscrieri privind dezmembramintele dreptului de proprietate, drepturi reale de garanție și sarcini	Referințe
NU SUNT	

## Anexa Nr. 1 La Partea I

## Teren

Nr cadastral	Suprafața (mp)*	Observații / Referințe
	1.600	

\* Suprafața este determinată în planul de proiecție Stereo 70.



## Date referitoare la teren

Crt	Categorie folosință	Intra vilan	Suprafața (mp)	Tarla	Parcelă	Nr. topo	Observații / Referințe
1	faneata	NU	1.600	19	143/99	-	teren acoperit cu tufăriș și mărăciș

## Lungime Segmente

1) Valorile lungimilor segmentelor sunt obținute din proiecție în plan.

Punct început	X / Y	Punct sfârșit	X / Y	Lungime segment (** (m)
1	634.213,241 589.238,15	2	634.297,734 589.319,986	117.627
2	634.297,734 589.319,986	3	634.288,802 589.330,467	13.771
3	634.288,802 589.330,467	4	634.287,116 589.332,267	2.466
4	634.287,116 589.332,267	5	634.205,773 589.246,122	118.481
5	634.205,773 589.246,122	1	634.213,241 589.238,15	10.924

\*\* Lungimile segmentelor sunt determinate în planul de proiecție Stereo 70 și sunt rotunjite la 1 milimetru.

\*\*\* Distanța dintre puncte este formată din segmente cumulate ce sunt mai mici decât valoarea 1 milimetru.

Neutilizabil în Circuitul  
Civil



**DATE DESPRE IMOBILUL NR. 9007**

Oficiul de Cadastru și Publicitate Imobiliară NEAMT  
Biroul de Cadastru și Publicitate Imobiliară Roman

**A. Partea I. Descrierea imobilului**

TEREN Extravilan

Adresa: Jud. Neamt, Tarla "Pe Vale"

Nr. Crt	Nr cadastral Nr. topografic	Suprafața* (mp)	Observații / Referințe
A1		12.400	Sector cadastral:32 Teren neimprejmuit;

**B. Partea II. Proprietari și acte**

Inscrieri privitoare la dreptul de proprietate și alte drepturi reale	Referințe
<b>1 / 21/07/2025</b>	
Act Administrativ nr. 6/2965, din 09/10/2002 emis de CJPSDPAT Neamt;	
B1	A1
Intabulare, drept de PROPRIETATE, dobandit prin Reconstituire, cota actuala 1/1	
1) BREAHNĂ C. VASILE	

**C. Partea III. SARCINI .**

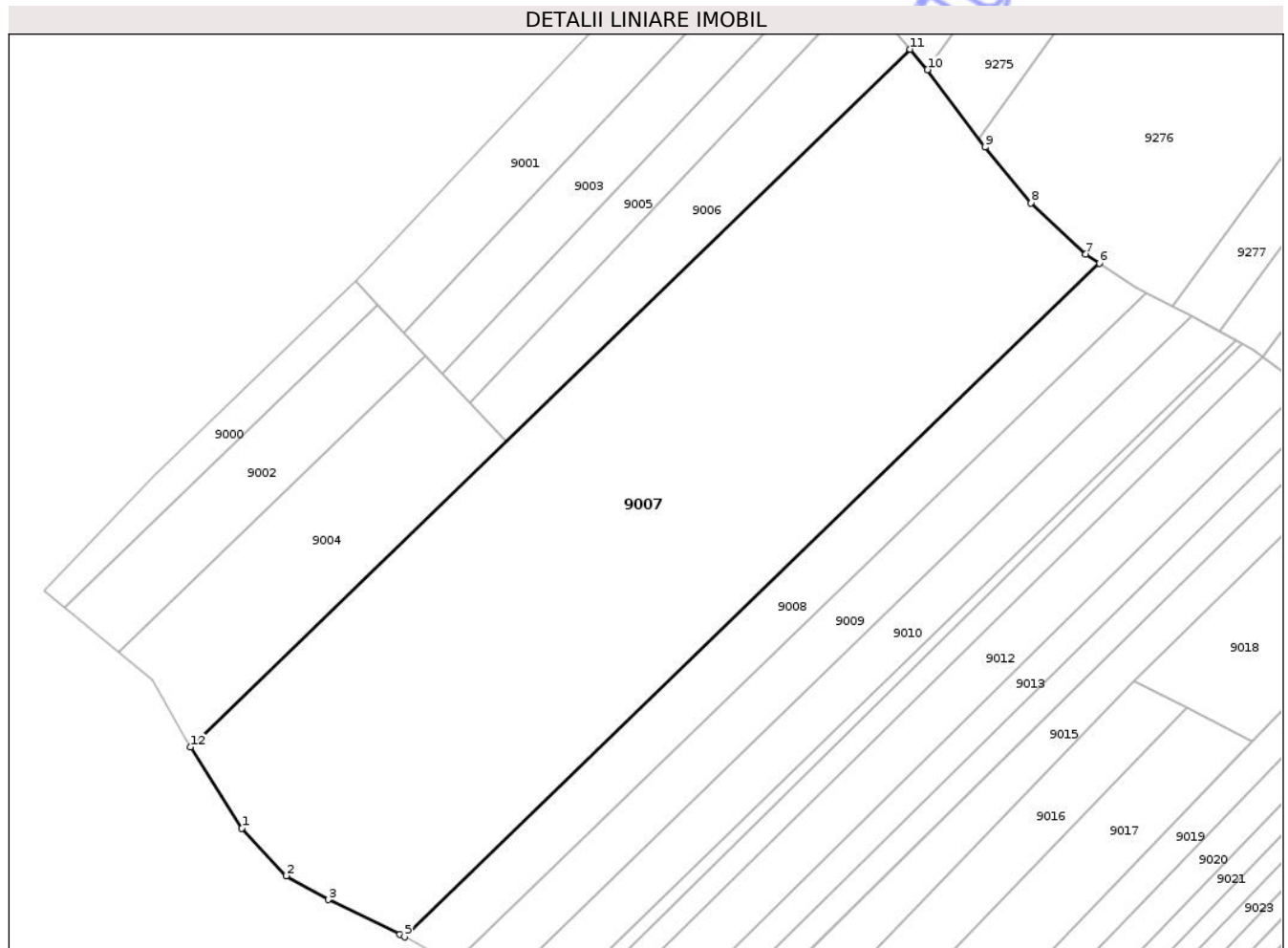
Inscrieri privind dezmembramintele dreptului de proprietate, drepturi reale de garanție și sarcini	Referințe
NU SUNT	

## Anexa Nr. 1 La Partea I

## Teren

Nr cadastral	Suprafața (mp)*	Observații / Referințe
	12.400	

\* Suprafața este determinată în planul de proiecție Stereo 70.



## Date referitoare la teren

Crt	Categorie folosință	Intra vilan	Suprafața (mp)	Tarla	Parcelă	Nr. topo	Observații / Referințe
1	faneata	NU	12.400	19	143/94	-	teren acoperit cu tufăriș și mărăcișiș

## Lungime Segmente

1) Valorile lungimilor segmentelor sunt obținute din proiecție în plan.

Punct început	X / Y	Punct sfârșit	X / Y	Lungime segment (** (m)
1	634.158,135 589.157,49	2	634.167,41 589.147,541	13.602
2	634.167,41 589.147,541	3	634.176,233 589.142,566	10.129
3	634.176,233 589.142,566	4	634.191,164 589.135,329	16.592
4	634.191,164 589.135,329	5	634.192,115 589.134,802	1.087
5	634.192,115 589.134,802	6	634.337,231 589.275,355	202.024

Punct început	X / Y	Punct sfârșit	X / Y	Lungime segment (** (m)
6	634.337,231 589.275,355	7	634.334,432 589.277,223	3.365
7	634.334,432 589.277,223	8	634.322,979 589.287,944	15.688
8	634.322,979 589.287,944	9	634.313,344 589.299,575	15.103
9	634.313,344 589.299,575	10	634.301,346 589.315,748	20.137
10	634.301,346 589.315,748	11	634.297,734 589.319,986	5.568
11	634.297,734 589.319,986	12	634.147,447 589.174,424	209.224
12	634.147,447 589.174,424	1	634.158,135 589.157,49	20.025

\*\* Lungimile segmentelor sunt determinate în planul de proiecție Stereo 70 și sunt rotunjite la 1 milimetru.

\*\*\* Distanța dintre puncte este formată din segmente cumulate ce sunt mai mici decât valoarea 1 milimetru.



**DATE DESPRE IMOBILUL NR. 9008**

Oficiul de Cadastru și Publicitate Imobiliară NEAMT  
Biroul de Cadastru și Publicitate Imobiliară Roman

**A. Partea I. Descrierea imobilului**

TEREN Extravilan

Adresa: Jud. Neamt, Tarla "Pe Vale"

Nr. Crt	Nr cadastral Nr. topografic	Suprafața* (mp)	Observații / Referințe
A1		2.255	Sector cadastral:32 Teren neimprejmuit;

**B. Partea II. Proprietari și acte**

Inscrieri privitoare la dreptul de proprietate și alte drepturi reale	Referințe
<b>1 / 21/07/2025</b>	
Hotarare Judecatoreasca nr. 2723, din 06/11/2017 emis de Judecătoria Roman;	
B1	A1
Intabulare, drept de PROPRIETATE, dobandit prin Hotarare Judecatoreasca, cota actuala 1/1 1) POTOLEA ORTANSA	

**C. Partea III. SARCINI .**

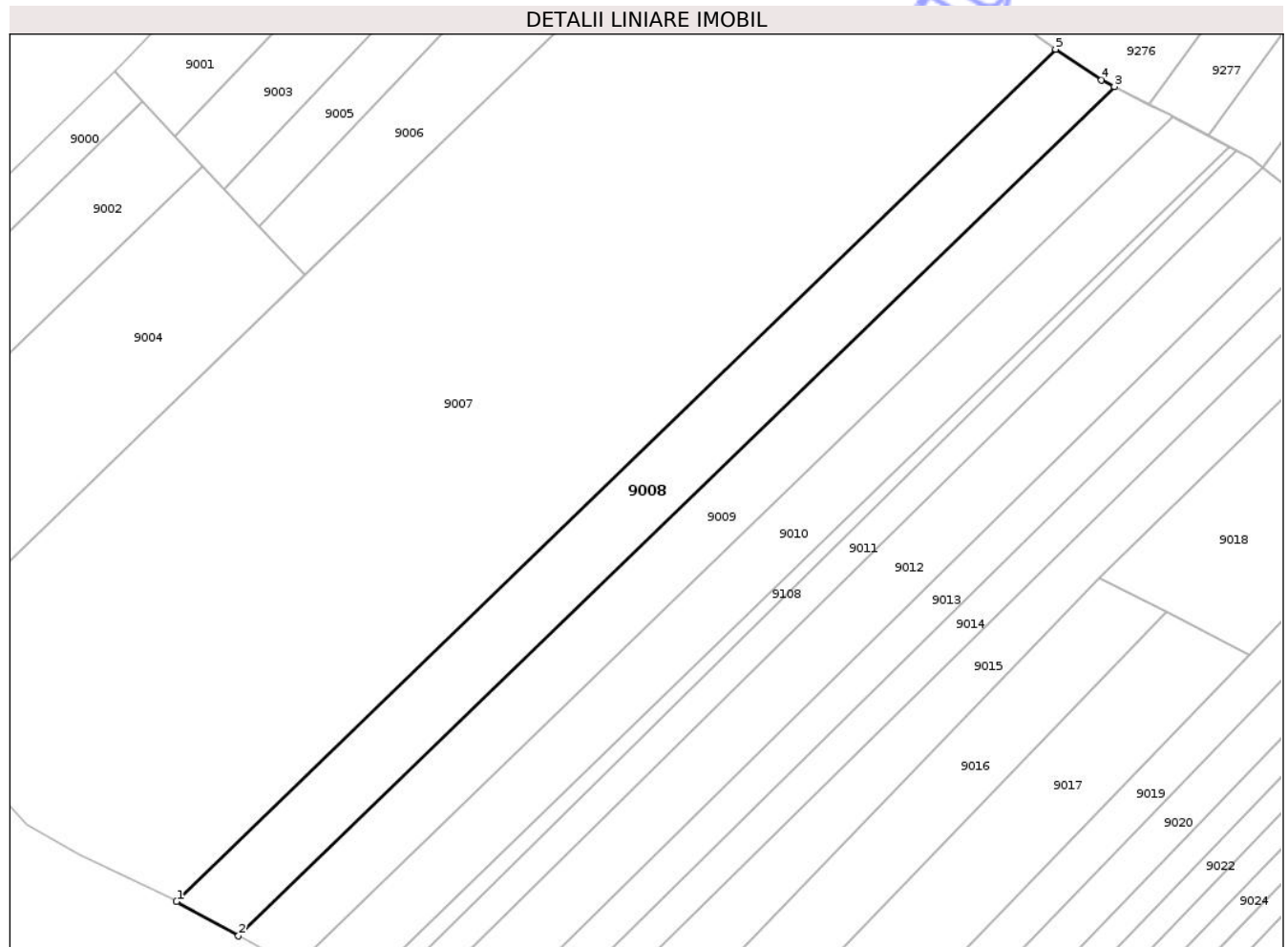
Inscrieri privind dezmembramintele dreptului de proprietate, drepturi reale de garanție și sarcini	Referințe
NU SUNT	

## Anexa Nr. 1 La Partea I

## Teren

Nr cadastral	Suprafața (mp)*	Observații / Referințe
	2.255	

\* Suprafața este determinată în planul de proiecție Stereo 70.



## Date referitoare la teren

Crt	Categorie folosință	Intra vilan	Suprafața (mp)	Tarla	Parcelă	Nr. topo	Observații / Referințe
1	faneata	NU	2.255	19	143/93	-	teren acoperit cu tufăriș și mărăcișiș

## Lungime Segmente

1) Valorile lungimilor segmentelor sunt obținute din proiecție în plan.

Punct început	X / Y	Punct sfârșit	X / Y	Lungime segment (** (m)
1	634.192,115 589.134,802	2	634.202,336 589.129,126	11.691
2	634.202,336 589.129,126	3	634.346,948 589.269,191	201.323
3	634.346,948 589.269,191	4	634.344,823 589.270,288	2.391
4	634.344,823 589.270,288	5	634.337,231 589.275,355	9.128
5	634.337,231 589.275,355	1	634.192,115 589.134,802	202.024

\*\* Lungimile segmentelor sunt determinate în planul de proiecție Stereo 70 și sunt rotunjite la 1 milimetru.

\*\*\* Distanța dintre puncte este formată din segmente cumulate ce sunt mai mici decât valoarea 1 milimetru.

Neutilizabil în Circuitul  
Civil



**DATE DESPRE IMOBILUL NR. 9009**

Oficiul de Cadastru și Publicitate Imobiliară NEAMT  
Biroul de Cadastru și Publicitate Imobiliară Roman

**A. Partea I. Descrierea imobilului**

TEREN Extravilan

Adresa: Jud. Neamt, Tarla "Pe Vale"

Nr. Crt	Nr cadastral Nr. topografic	Suprafața* (mp)	Observații / Referințe
A1		2.050	Sector cadastral:32 Teren neimprejmuit;

**B. Partea II. Proprietari și acte**

Inscrieri privitoare la dreptul de proprietate și alte drepturi reale		Referințe
<b>1 / 21/07/2025</b>		
Act Administrativ nr. 6/1944, din 09/03/1999 emis de CJPSDPAT Neamt;		
B1	Intabulare, drept de PROPRIETATE, dobandit prin Reconstituire, cota actuala 1/1 1) OUATU GH. VIOREL 2) OUATU C. MARIA	A1

**C. Partea III. SARCINI .**

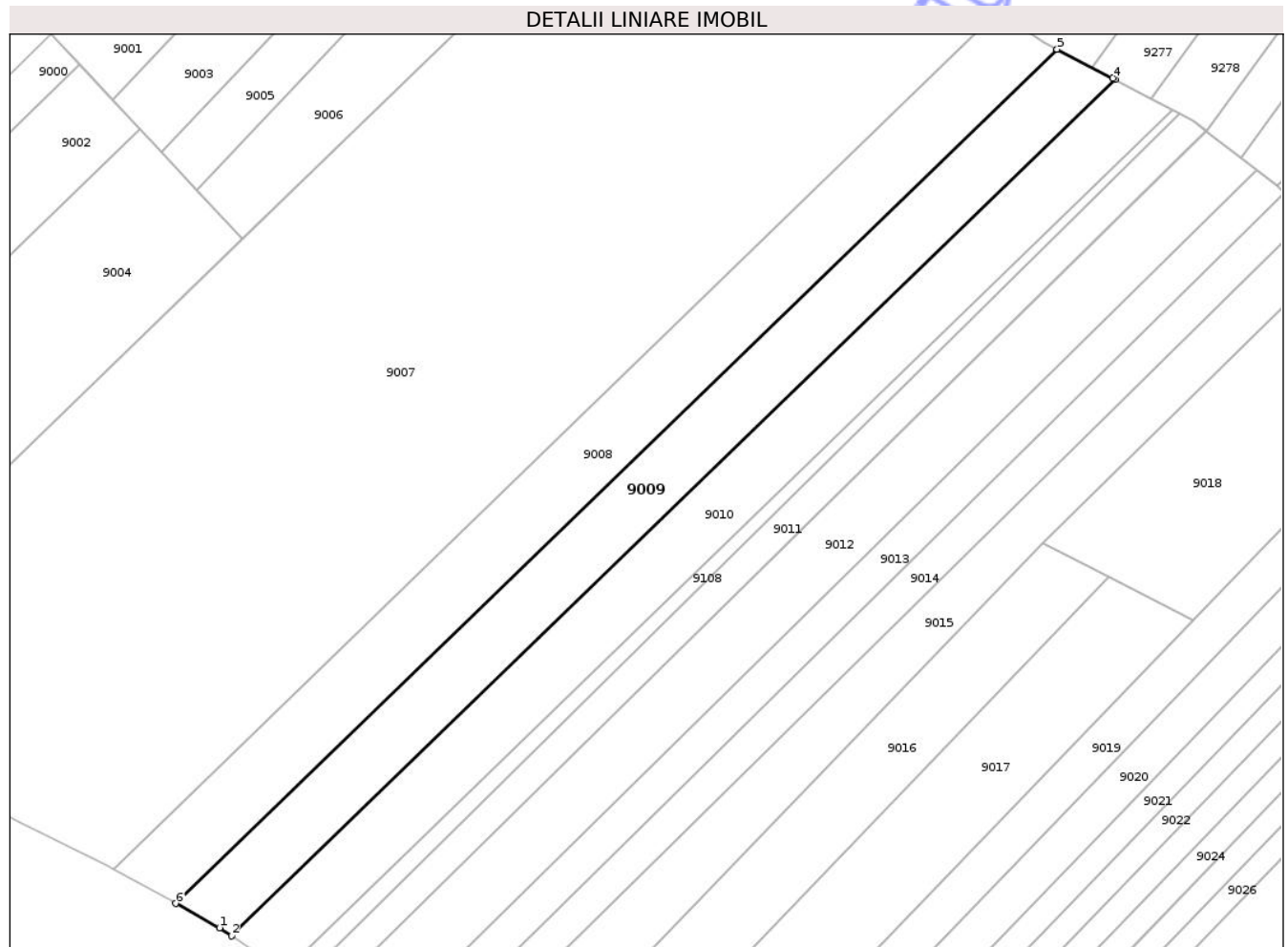
Inscrieri privind dezmembramintele dreptului de proprietate, drepturi reale de garanție și sarcini	Referințe
NU SUNT	

## Anexa Nr. 1 La Partea I

## Teren

Nr cadastral	Suprafața (mp)*	Observații / Referințe
	2.050	

\* Suprafața este determinată în planul de proiecție Stereo 70.



## Date referitoare la teren

Crt	Categorie folosință	Intra vilan	Suprafața (mp)	Tarla	Parcelă	Nr. topo	Observații / Referințe
1	faneata	NU	2.050	19	143/92	-	teren acoperit cu tufăriș și mărăciș

## Lungime Segmente

1) Valorile lungimilor segmentelor sunt obținute din proiecție în plan.

Punct început	X / Y	Punct sfârșit	X / Y	Lungime segment (** (m)
1	634.209,522 589.125,136	2	634.211,464 589.123,805	2.354
2	634.211,464 589.123,805	3	634.356,483 589.264,264	201.889
3	634.356,483 589.264,264	4	634.356,094 589.264,473	0.442
4	634.356,094 589.264,473	5	634.346,948 589.269,191	10.291
5	634.346,948 589.269,191	6	634.202,336 589.129,126	201.323

Punct început	X / Y	Punct sfârşit	X / Y	Lungime segment (** (m)
6	634.202,336 589.129,126	1	634.209,522 589.125,136	8.219

\*\* Lungimile segmentelor sunt determinate în planul de proiecţie Stereo 70 şi sunt rotunjite la 1 milimetru.

\*\*\* Distanţa dintre puncte este formată din segmente cumulate ce sunt mai mici decât valoarea 1 milimetru.

Neutilizabil în Circuitul Civil



**DATE DESPRE IMOBILUL NR. 9010**

Oficiul de Cadastru și Publicitate Imobiliară NEAMT  
Biroul de Cadastru și Publicitate Imobiliară Roman

**A. Partea I. Descrierea imobilului**

TEREN Extravilan

Adresa: Jud. Neamt, Tarla "Pe Vale"

Nr. Crt	Nr cadastral Nr. topografic	Suprafața* (mp)	Observații / Referințe
A1		2.070	Sector cadastral:32 Teren neimprejmuit;

**B. Partea II. Proprietari și acte**

Inscrieri privitoare la dreptul de proprietate și alte drepturi reale	Referințe
<b>1 / 21/07/2025</b>	
Act Notarial nr. 60, din 18/02/1998 emis de NP Luminița Tanase;	
B1	A1
Intabulare, drept de PROPRIETATE, dobandit prin Succesiune, cota actuala 1/1 1) TIRON MARIA	

**C. Partea III. SARCINI .**

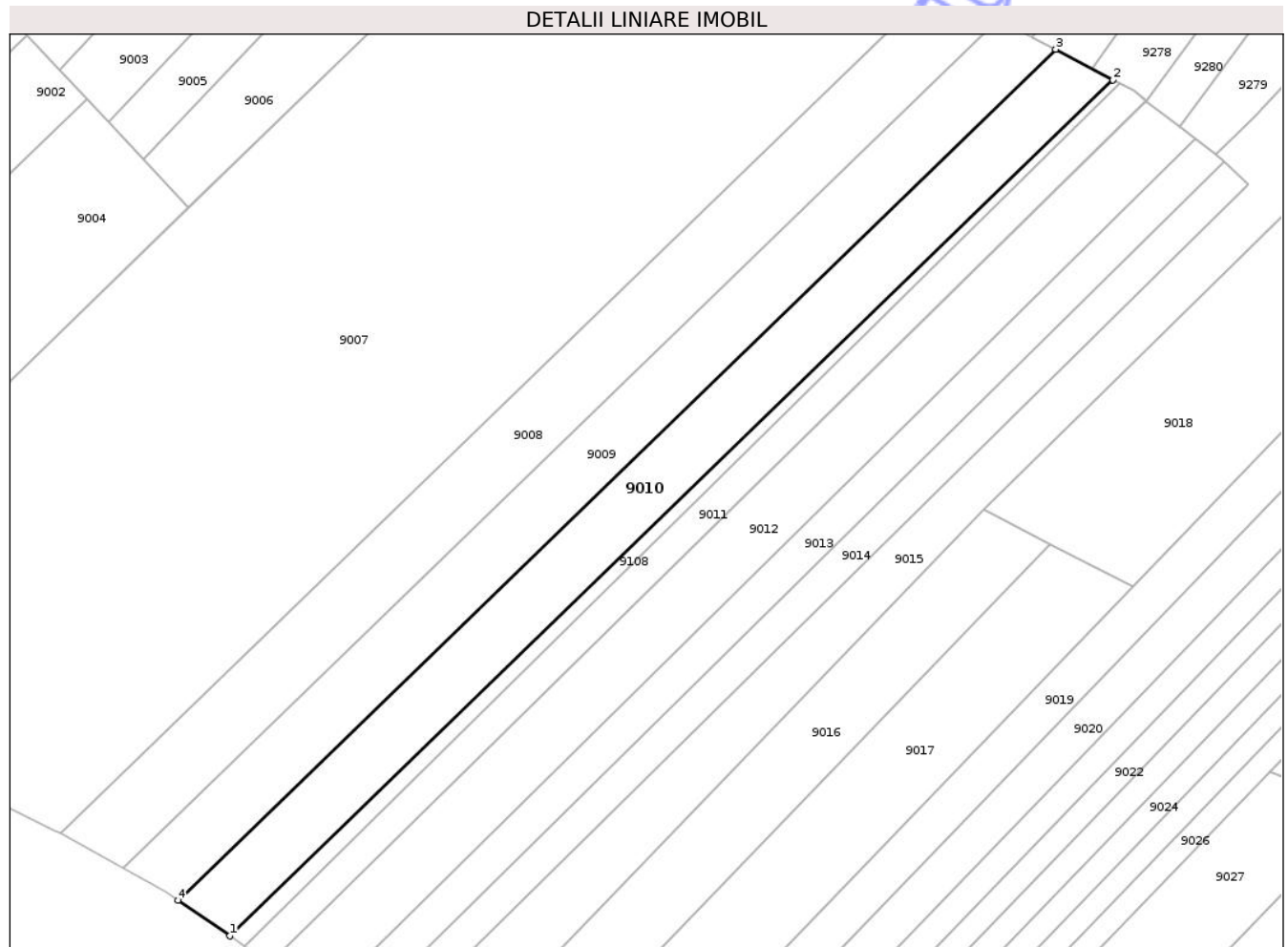
Inscrieri privind dezmembramintele dreptului de proprietate, drepturi reale de garanție și sarcini	Referințe
NU SUNT	

## Anexa Nr. 1 La Partea I

## Teren

Nr cadastral	Suprafața (mp)*	Observații / Referințe
	2.070	

\* Suprafața este determinată în planul de proiecție Stereo 70.



## Date referitoare la teren

Crt	Categorie folosință	Intravilan	Suprafața (mp)	Tarla	Parcelă	Nr. topo	Observații / Referințe
1	faneata	NU	2.070	19	143/91	-	teren acoperit cu tufăriș și mărăcișiș

## Lungime Segmente

1) Valorile lungimilor segmentelor sunt obținute din proiecție în plan.

Punct început	X / Y	Punct sfârșit	X / Y	Lungime segment (** (m)
1	634.220,067 589.117,907	2	634.365,955 589.259,207	203.098
2	634.365,955 589.259,207	3	634.356,483 589.264,264	10.737
3	634.356,483 589.264,264	4	634.211,464 589.123,805	201.889
4	634.211,464 589.123,805	1	634.220,067 589.117,907	10.431

\*\* Lungimile segmentelor sunt determinate în planul de proiecție Stereo 70 și sunt rotunjite la 1 milimetru.

\*\*\* Distanţa dintre puncte este formată din segmente cumulate ce sunt mai mici decât valoarea 1 milimetru.

Neutilizabil în Circuitul  
Civil



**DATE DESPRE IMOBILUL NR. 9016**

Oficiul de Cadastru și Publicitate Imobiliară NEAMT  
Biroul de Cadastru și Publicitate Imobiliară Roman

**A. Partea I. Descrierea imobilului**

TEREN Extravilan

Adresa: Jud. Neamt, Tarla "Pe Vale"

Nr. Crt	Nr cadastral Nr. topografic	Suprafața* (mp)	Observații / Referințe
A1		1.545	Sector cadastral:32 Teren neimprejmuit;

**B. Partea II. Proprietari și acte**

Inscrieri privitoare la dreptul de proprietate și alte drepturi reale	Referințe
<b>1 / 21/07/2025</b>	
Act Administrativ nr. 7281, din 07/11/2008 emis de CJPSDPAT Neamt;	
B1	A1
Intabulare, drept de PROPRIETATE, dobandit prin Reconstituire, cota actuala 1/1	
1) DONICI C. CONSTANTIN	

**C. Partea III. SARCINI .**

Inscrieri privind dezmembramintele dreptului de proprietate, drepturi reale de garanție și sarcini	Referințe
NU SUNT	

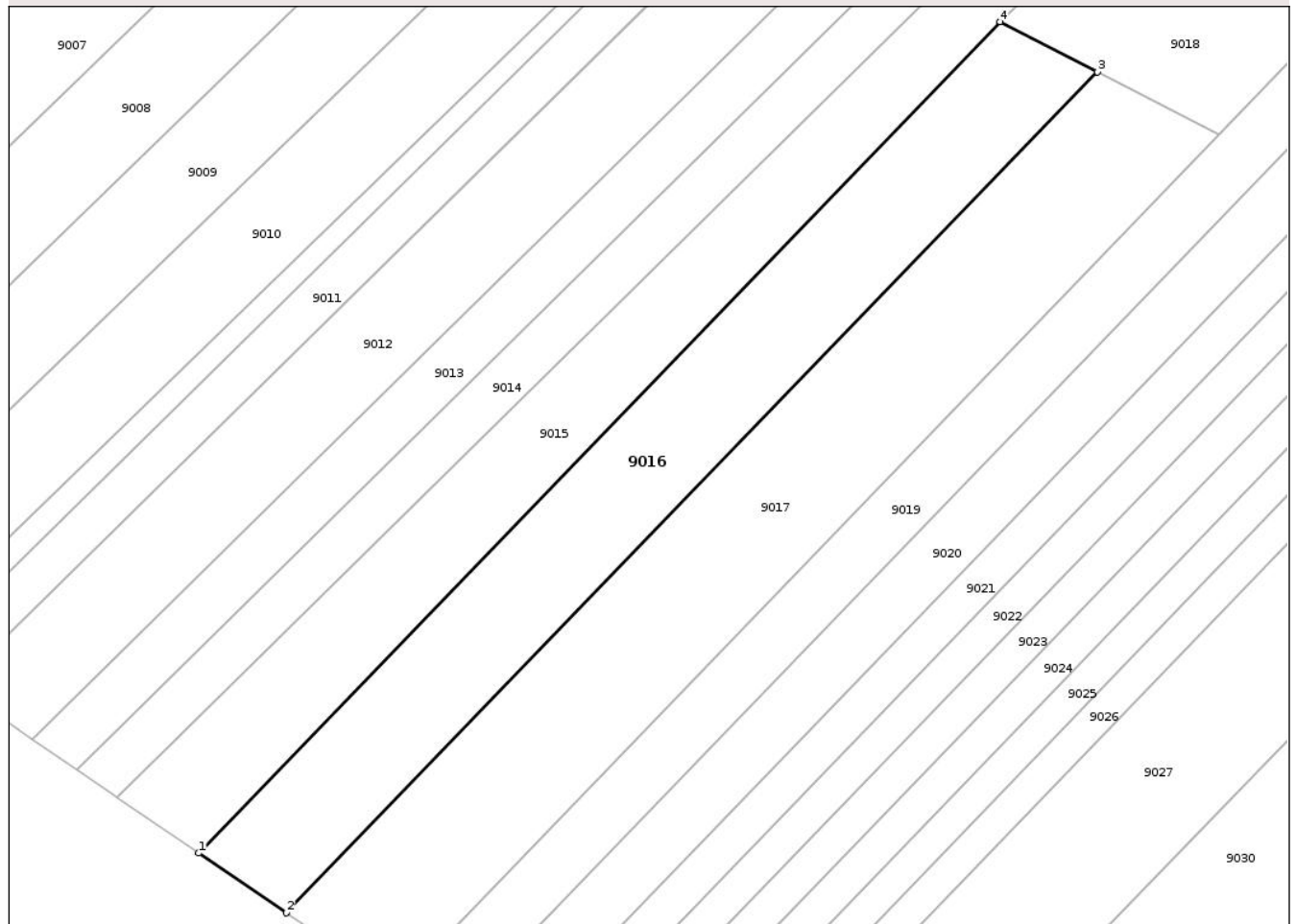
## Anexa Nr. 1 La Partea I

## Teren

Nr cadastral	Suprafața (mp)*	Observații / Referințe
	1.545	

\* Suprafața este determinată în planul de proiecție Stereo 70.

## DETALII LINIARE IMOBIL



## Date referitoare la teren

Crt	Categorie folosință	Intra vilan	Suprafața (mp)	Tarla	Parcelă	Nr. topo	Observații / Referințe
1	faneata	NU	1.545	19	143/85A	-	

## Lungime Segmente

1) Valorile lungimilor segmentelor sunt obținute din proiecție în plan.

Punct început	X / Y	Punct sfârșit	X / Y	Lungime segment (** (m)
1	634.254,194 589.094,549	2	634.264,09 589.087,806	11.975
2	634.264,09 589.087,806	3	634.355,476 589.182,59	131.664
3	634.355,476 589.182,59	4	634.344,516 589.188,228	12.325
4	634.344,516 589.188,228	1	634.254,194 589.094,549	130.13

\*\* Lungimile segmentelor sunt determinate în planul de proiecție Stereo 70 și sunt rotunjite la 1 milimetru.

\*\*\* Distanţa dintre puncte este formată din segmente cumulate ce sunt mai mici decât valoarea 1 milimetru.

Neutilizabil în Circuitul  
Civil



**DATE DESPRE IMOBILUL NR. 9017**

Oficiul de Cadastru și Publicitate Imobiliară NEAMT  
Biroul de Cadastru și Publicitate Imobiliară Roman

**A. Partea I. Descrierea imobilului**

TEREN Extravilan

Adresa: Jud. Neamt, Tarla "Pe Vale"

Nr. Crt	Nr cadastral Nr. topografic	Suprafața* (mp)	Observații / Referințe
A1		1.955	Sector cadastral:32 Teren neimprejmuit;

**B. Partea II. Proprietari și acte**

Inscrieri privitoare la dreptul de proprietate și alte drepturi reale		Referințe
<b>1 / 21/07/2025</b>		
Act Normativ nr. 7, din 13/03/1996 emis de Parlamentul Romaniei;		
B1	Inscrierea posesiei, drept de PROPRIETATE, dobandit prin Lege, cota actuala 1/1 1) <b>NEIDENTIFICAT NEIDENTIFICAT</b> , Proprietar neidentificat	A1
B2	se noteaza mentiunea proprietar neidentificat	A1

**C. Partea III. SARCINI .**

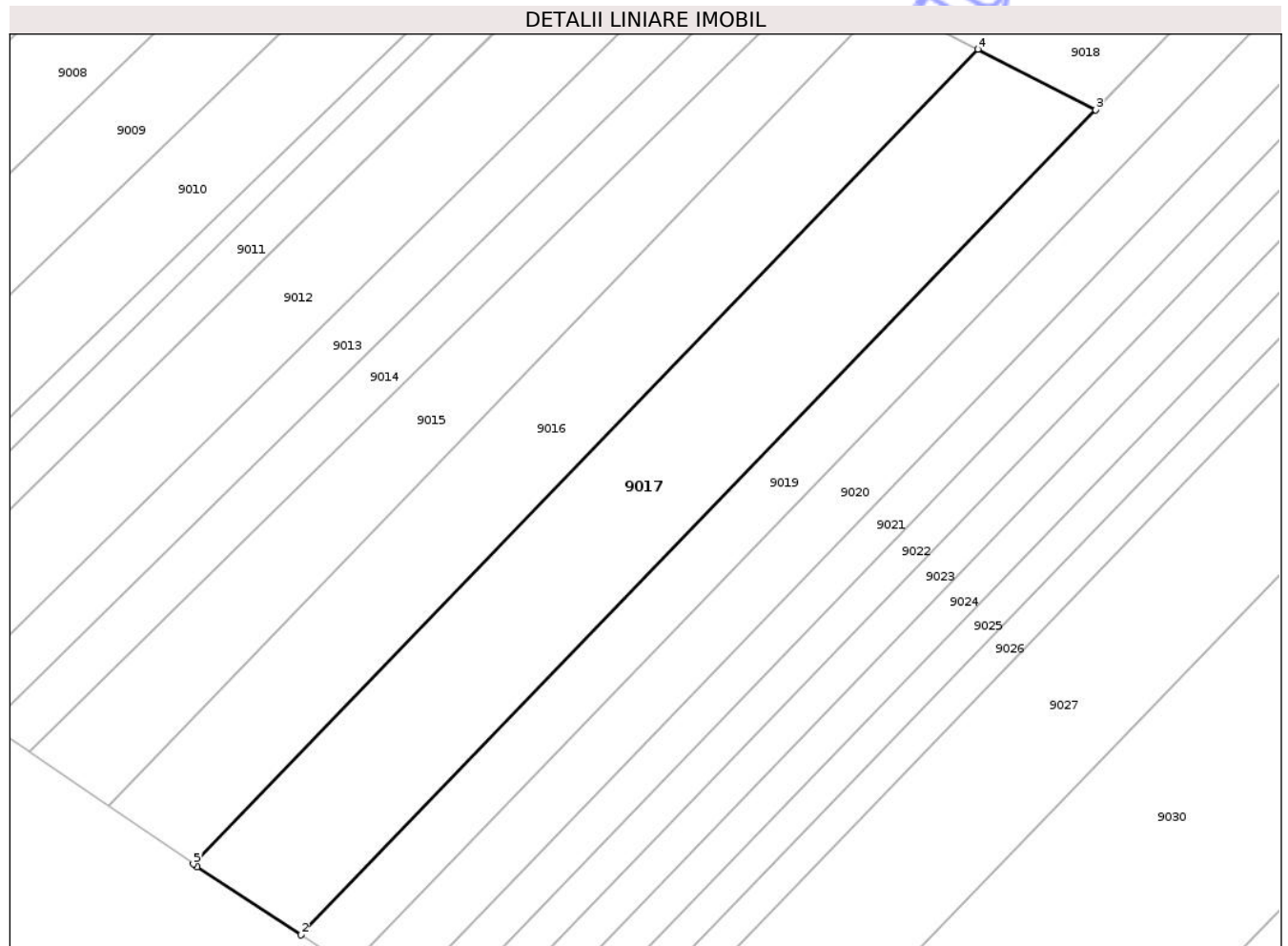
Inscrieri privind dezmembramintele dreptului de proprietate, drepturi reale de garanție și sarcini	Referințe
NU SUNT	

## Anexa Nr. 1 La Partea I

## Teren

Nr cadastral	Suprafața (mp)*	Observații / Referințe
	1.955	

\* Suprafața este determinată în planul de proiecție Stereo 70.



## Date referitoare la teren

Crt	Categorie folosință	Intra vilan	Suprafața (mp)	Tarla	Parcelă	Nr. topo	Observații / Referințe
1	faneata	NU	1.955	19	143	-	

## Lungime Segmente

1) Valorile lungimilor segmentelor sunt obținute din proiecție în plan.

Punct început	X / Y	Punct sfârșit	X / Y	Lungime segment (** (m)
1	634.264,551 589.087,492	2	634.276,631 589.079,557	14.453
2	634.276,631 589.079,557	3	634.369,176 589.175,542	133.333
3	634.369,176 589.175,542	4	634.355,476 589.182,59	15.407
4	634.355,476 589.182,59	5	634.264,09 589.087,806	131.664
5	634.264,09 589.087,806	1	634.264,551 589.087,492	0.558

\*\* Lungimile segmentelor sunt determinate în planul de proiecție Stereo 70 și sunt rotunjite la 1 milimetru.

\*\*\* Distanța dintre puncte este formată din segmente cumulate ce sunt mai mici decât valoarea 1 milimetru.

Neutilizabil în Circuitul  
Civil



**DATE DESPRE IMOBILUL NR. 9019**

Oficiul de Cadastru și Publicitate Imobiliară NEAMT  
Biroul de Cadastru și Publicitate Imobiliară Roman

**A. Partea I. Descrierea imobilului**

TEREN Extravilan

Adresa: Jud. Neamt, Tarla "Pe Vale"

Nr. Crt	Nr cadastral Nr. topografic	Suprafața* (mp)	Observații / Referințe
A1		1.800	Sector cadastral:32 Teren neimprejmuit;

**B. Partea II. Proprietari și acte**

Inscrieri privitoare la dreptul de proprietate și alte drepturi reale	Referințe
<b>1 / 21/07/2025</b>	
Hotarare Judecatoreasca nr. 952, din 20/03/2008 emis de Judecătoria Roman;	
B1	A1
Intabulare, drept de PROPRIETATE, dobandit prin Hotarare Judecatoreasca, cota actuala 1/1	
1) FUIOAGA N. VASILE 2) VENICIUC NICOLETA 3) FUIOAGA AGRIPINA 4) FUIOAGA ELENA 5) BADIU TATIANA 6) BEZERAU DORINA 7) FUIOAGA V. CONSTANTIN 8) FUIOAGA V. IONEL	

**C. Partea III. SARCINI .**

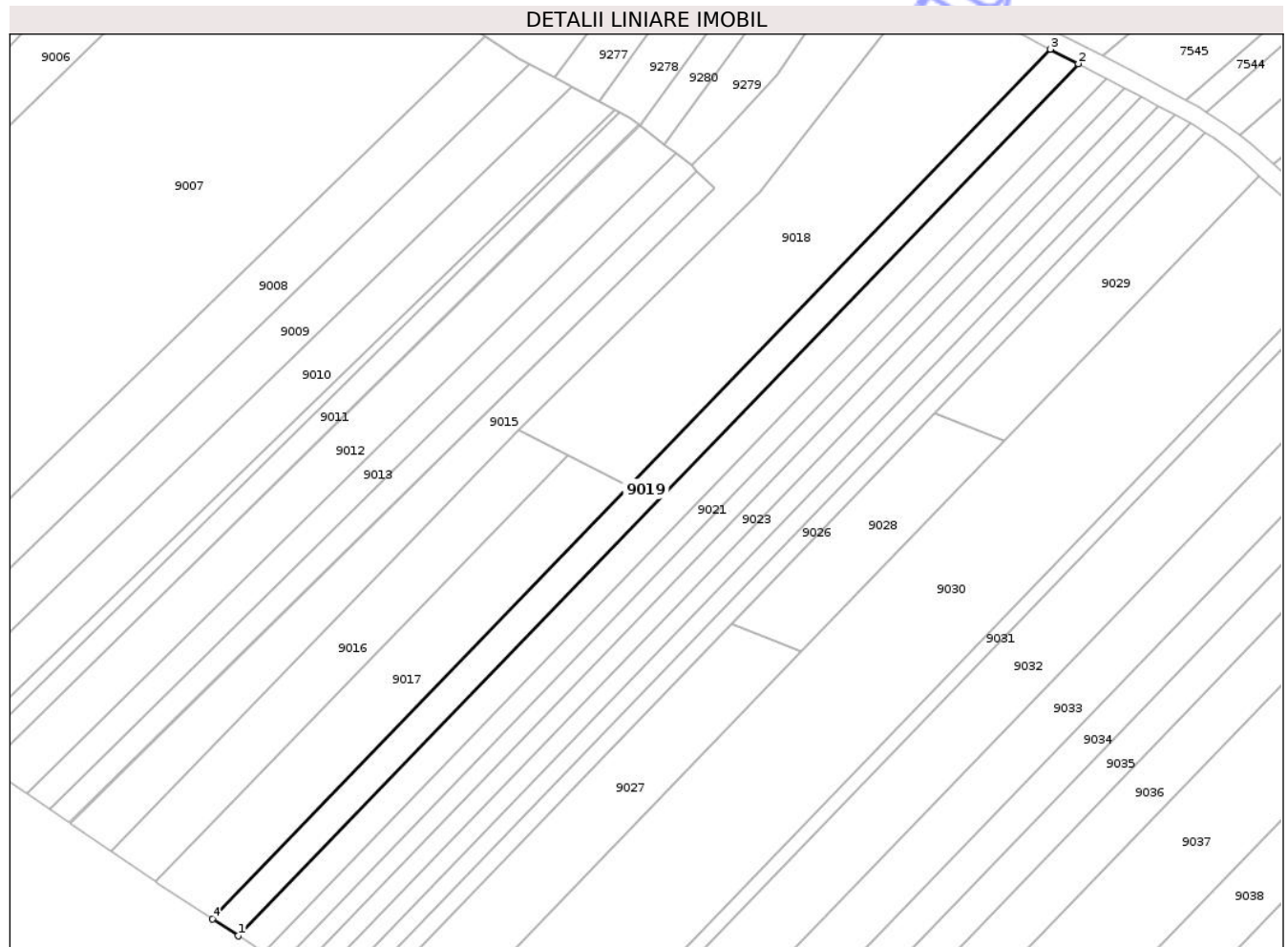
Inscrieri privind dezmembramintele dreptului de proprietate, drepturi reale de garanție și sarcini	Referințe
NU SUNT	

## Anexa Nr. 1 La Partea I

## Teren

Nr cadastral	Suprafața (mp)*	Observații / Referințe
	1.800	

\* Suprafața este determinată în planul de proiecție Stereo 70.



## Date referitoare la teren

Crt	Categorie folosință	Intra vilan	Suprafața (mp)	Tarla	Parcelă	Nr. topo	Observații / Referințe
1	faneata	NU	1.800	19	143/83	-	teren acoperit cu tufăriș și mărăciș

## Lungime Segmente

1) Valorile lungimilor segmentelor sunt obținute din proiecție în plan.

Punct început	X / Y	Punct sfârșit	X / Y	Lungime segment (** (m)
1	634.282,332 589.075,812	2	634.468,989 589.269,408	268.924
2	634.468,989 589.269,408	3	634.462,766 589.272,61	6.998
3	634.462,766 589.272,61	4	634.276,631 589.079,557	268.171
4	634.276,631 589.079,557	1	634.282,332 589.075,812	6.821

\*\* Lungimile segmentelor sunt determinate în planul de proiecție Stereo 70 și sunt rotunjite la 1 milimetru.

\*\*\* Distanţa dintre puncte este formată din segmente cumulate ce sunt mai mici decât valoarea 1 milimetru.

Neutilizabil în Circuitul  
Civil



**DATE DESPRE IMOBILUL NR. 9020**

Oficiul de Cadastru și Publicitate Imobiliară NEAMT  
Biroul de Cadastru și Publicitate Imobiliară Roman

**A. Partea I. Descrierea imobilului**

TEREN Extravilan

Adresa: Jud. Neamt, Tarla "Pe Vale"

Nr. Crt	Nr cadastral Nr. topografic	Suprafața* (mp)	Observații / Referințe
A1		1.800	Sector cadastral:32 Teren neimprejmuit;

**B. Partea II. Proprietari și acte**

Inscrieri privitoare la dreptul de proprietate și alte drepturi reale		Referințe
<b>1 / 21/07/2025</b>		
Act Normativ nr. 7, din 13/03/1996 emis de Parlamentul Romaniei;		
B1	Inscrierea posesiei, drept de PROPRIETATE, dobandit prin Lege, cota actuala 1/1 1) <b>NEIDENTIFICAT NEIDENTIFICAT</b> , Proprietar neidentificat	A1
B2	se noteaza mentiunea proprietar neidentificat	A1

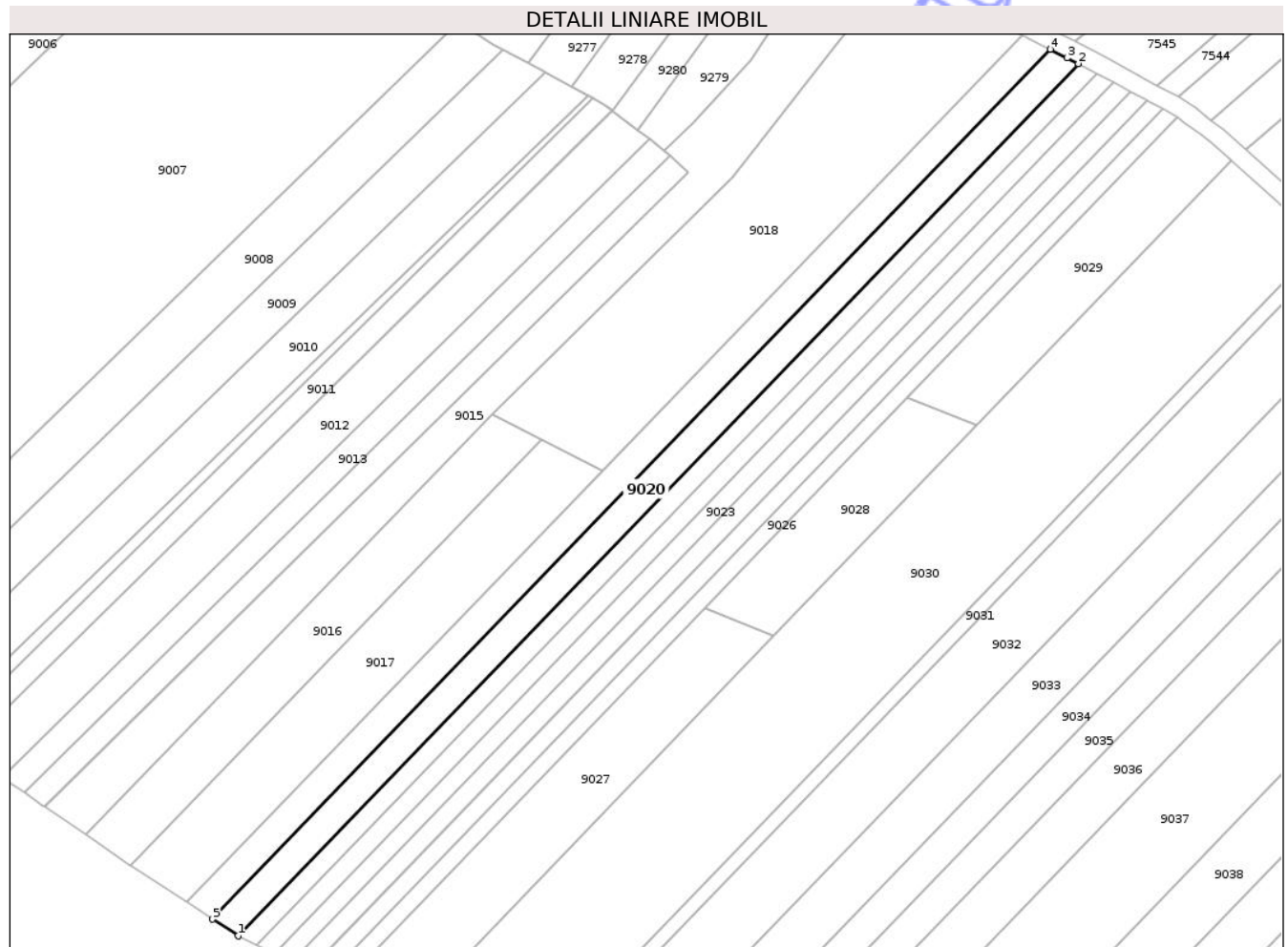
**C. Partea III. SARCINI .**

Inscrieri privind dezmembramintele dreptului de proprietate, drepturi reale de garanție și sarcini	Referințe
NU SUNT	

**Teren**

Nr cadastral	Suprafața (mp)*	Observații / Referințe
	1.800	

\* Suprafața este determinată în planul de proiecție Stereo 70.



**Date referitoare la teren**

Crt	Categorie folosință	Intra vilan	Suprafața (mp)	Tarla	Parcelă	Nr. topo	Observații / Referințe
1	faneata	NU	1.800	19	143	-	

**Lungime Segmente**

1) Valorile lungimilor segmentelor sunt obținute din proiecție în plan.

Punct început	X / Y	Punct sfârșit	X / Y	Lungime segment (** (m)
1	634.288,016 589.072,078	2	634.475,195 589.266,215	269.676
2	634.475,195 589.266,215	3	634.472,673 589.267,513	2.836
3	634.472,673 589.267,513	4	634.468,989 589.269,408	4.143
4	634.468,989 589.269,408	5	634.282,332 589.075,812	268.924
5	634.282,332 589.075,812	1	634.288,016 589.072,078	6.801

\*\* Lungimile segmentelor sunt determinate în planul de proiecție Stereo 70 și sunt rotunjite la 1 milimetru.

\*\*\* Distanța dintre puncte este formată din segmente cumulate ce sunt mai mici decât valoarea 1 milimetru.

Neutilizabil în Circuitul  
Civil



**DATE DESPRE IMOBILUL NR. 9021**

Oficiul de Cadastru și Publicitate Imobiliară NEAMT  
Biroul de Cadastru și Publicitate Imobiliară Roman

**A. Partea I. Descrierea imobilului**

TEREN Extravilan

Adresa: Jud. Neamt, Tarla "Pe Vale"

Nr. Crt	Nr cadastral Nr. topografic	Suprafața* (mp)	Observații / Referințe
A1		1.200	Sector cadastral:32 Teren neimprejmuit;

**B. Partea II. Proprietari și acte**

Inscrieri privitoare la dreptul de proprietate și alte drepturi reale		Referințe
<b>1 / 21/07/2025</b>		
Act Administrativ nr. 6/1501, din 28/06/1999 emis de CJPSDPAT Neamt;		
B1	Intabulare, drept de PROPRIETATE, dobandit prin Reconstituire, cota actuala 1/1	A1
	1) DABIJA I. CONSTANTIN 2) DABIJA I. DUMITRU 3) DABIJA I. NECULAI 4) DABIJA T. ANICA 5) SOLOMON I. MARIA	

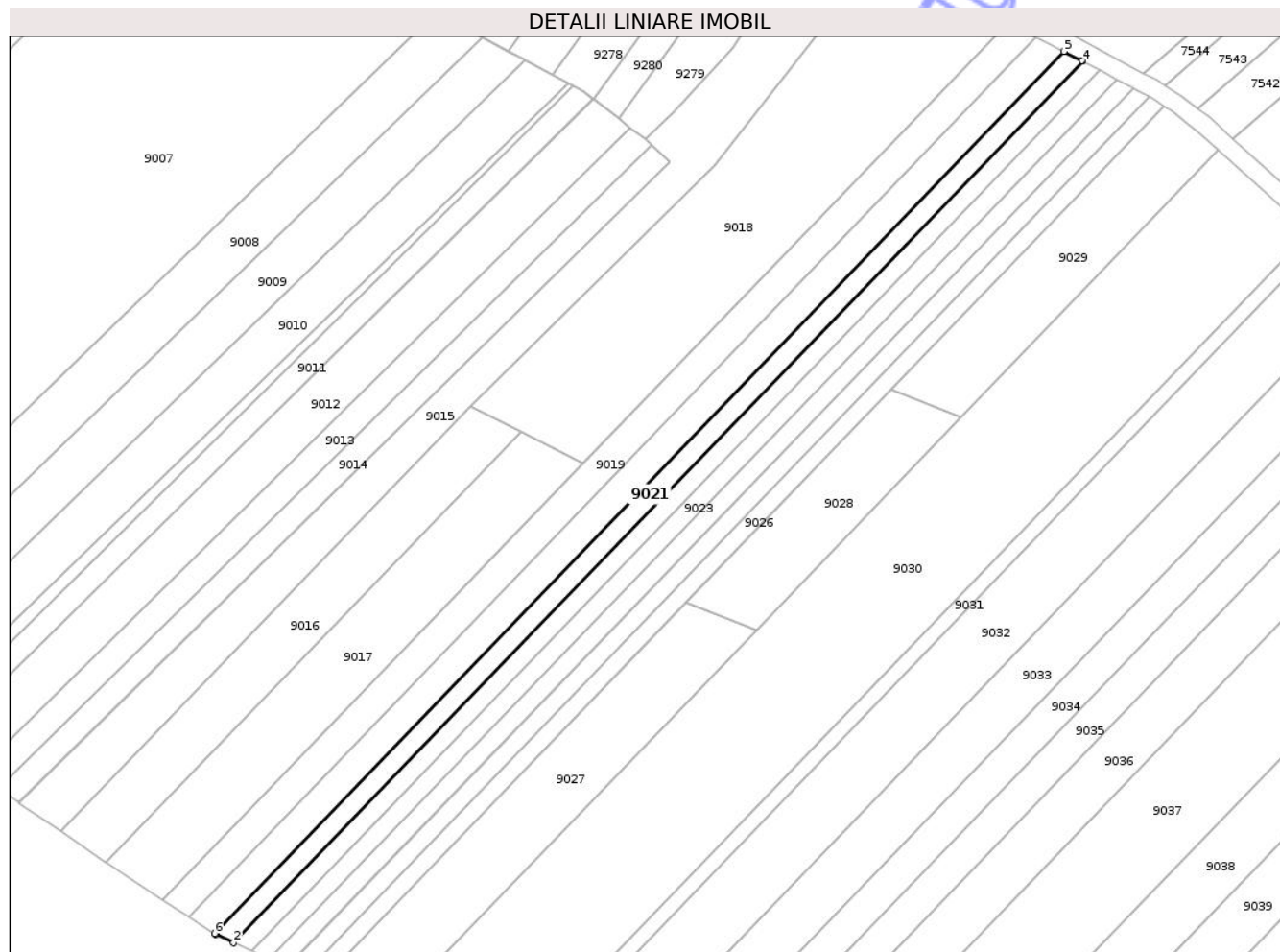
**C. Partea III. SARCINI .**

Inscrieri privind dezmembramintele dreptului de proprietate, drepturi reale de garanție și sarcini	Referințe
NU SUNT	

**Teren**

Nr cadastral	Suprafața (mp)*	Observații / Referințe
	1.200	

\* Suprafața este determinată în planul de proiecție Stereo 70.



**Date referitoare la teren**

Crt	Categorie folosință	Intra vilan	Suprafața (mp)	Tarla	Parcelă	Nr. topo	Observații / Referințe
1	faneata	NU	1.200	19	143/82	-	teren acoperit cu tufăriș și mărăciș

**Lungime Segmente**

1) Valorile lungimilor segmentelor sunt obținute din proiecție în plan.

Punct început	X / Y	Punct sfârșit	X / Y	Lungime segment (** (m)
1	634.288,305 589.071,889	2	634.292,228 589.070,035	4.339
2	634.292,228 589.070,035	3	634.479,326 589.264,088	269.559
3	634.479,326 589.264,088	4	634.479,228 589.264,141	0.111
4	634.479,228 589.264,141	5	634.475,195 589.266,215	4.535
5	634.475,195 589.266,215	6	634.288,016 589.072,078	269.676

Punct început	X / Y	Punct sfârșit	X / Y	Lungime segment (** (m)
6	634.288,016 589.072,078	1	634.288,305 589.071,889	0.345

\*\* Lungimile segmentelor sunt determinate în planul de proiecție Stereo 70 și sunt rotunjite la 1 milimetru.

\*\*\* Distanța dintre puncte este formată din segmente cumulate ce sunt mai mici decât valoarea 1 milimetru.

Neutilizabil în Circuitul Civil



**DATE DESPRE IMOBILUL NR. 9022**

Oficiul de Cadastru și Publicitate Imobiliară NEAMT  
Biroul de Cadastru și Publicitate Imobiliară Roman

**A. Partea I. Descrierea imobilului**

TEREN Extravilan

Adresa: Jud. Neamt, Tarla "Pe Vale"

Nr. Crt	Nr cadastral Nr. topografic	Suprafața* (mp)	Observații / Referințe
A1		1.100	Sector cadastral:32 Teren neimprejmuit;

**B. Partea II. Proprietari și acte**

Inscrieri privitoare la dreptul de proprietate și alte drepturi reale		Referințe
<b>1 / 21/07/2025</b>		
Act Administrativ nr. 6/1943, din 09/05/2000 emis de CJPSDPAT Neamt;		
B1	Intabulare, drept de PROPRIETATE, dobandit prin Reconstituire, cota actuala 1/1 1) CONSTANDIȘ V. CATINCA 2) OUATU V. IOAN 3) OUATU V. GHEORGHE	A1

**C. Partea III. SARCINI .**

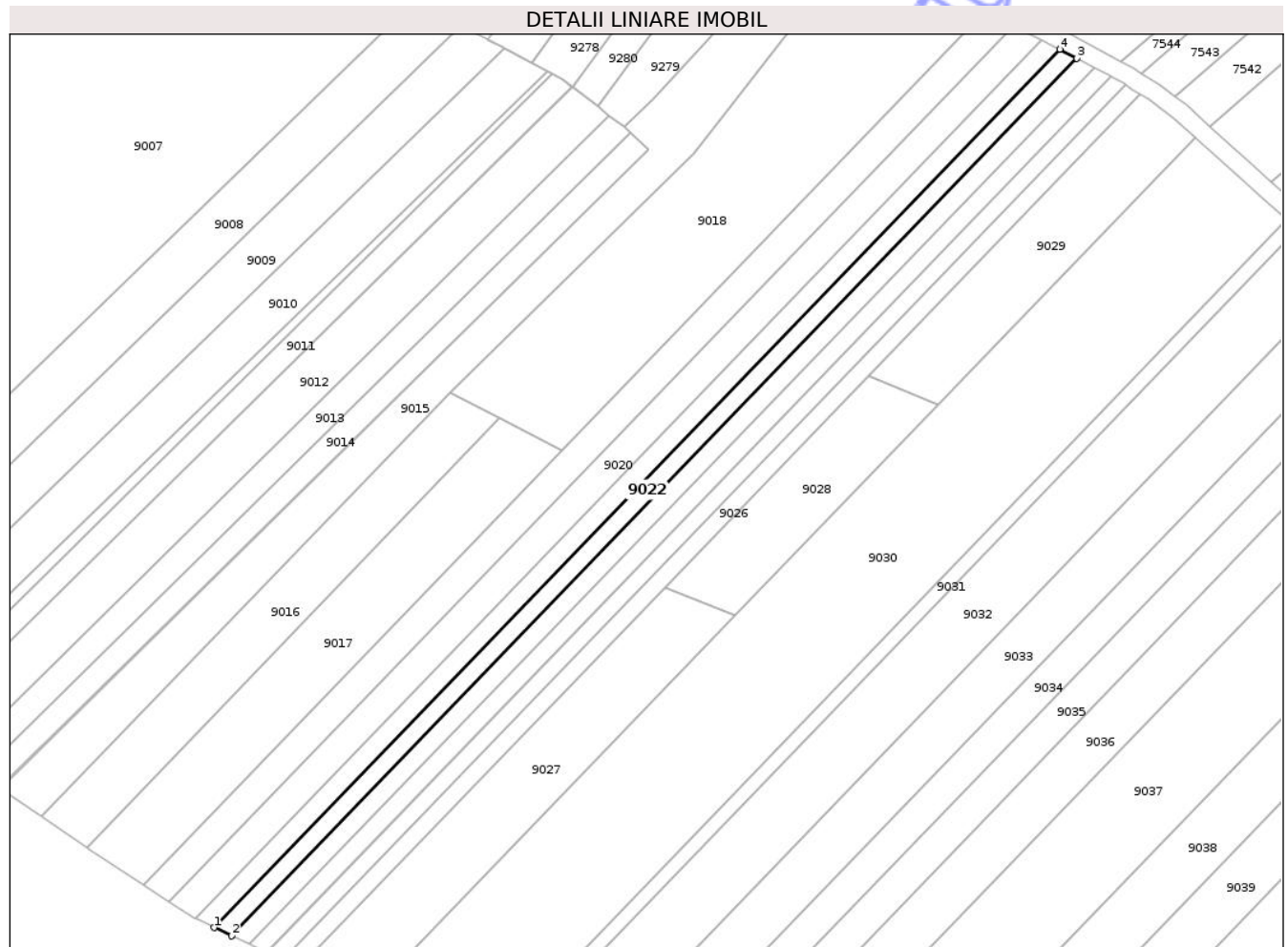
Inscrieri privind dezmembramintele dreptului de proprietate, drepturi reale de garanție și sarcini	Referințe
NU SUNT	

## Anexa Nr. 1 La Partea I

## Teren

Nr cadastral	Suprafața (mp)*	Observații / Referințe
	1.100	

\* Suprafața este determinată în planul de proiecție Stereo 70.



## Date referitoare la teren

Crt	Categorie folosință	Intra vilan	Suprafața (mp)	Tarla	Parcelă	Nr. topo	Observații / Referințe
1	faneata	NU	1.100	19	143/85	-	teren acoperit cu tufăriș și mărăcișiș

## Lungime Segmente

1) Valorile lungimilor segmentelor sunt obținute din proiecție în plan.

Punct început	X / Y	Punct sfârșit	X / Y	Lungime segment (** (m)
1	634.292,228 589.070,035	2	634.296,124 589.068,195	4.309
2	634.296,124 589.068,195	3	634.483,058 589.262,076	269.322
3	634.483,058 589.262,076	4	634.479,326 589.264,088	4.24
4	634.479,326 589.264,088	1	634.292,228 589.070,035	269.559

\*\* Lungimile segmentelor sunt determinate în planul de proiecție Stereo 70 și sunt rotunjite la 1 milimetru.

\*\*\* Distanţa dintre puncte este formată din segmente cumulate ce sunt mai mici decât valoarea 1 milimetru.

Neutilizabil în Circuitul  
Civil



**DATE DESPRE IMOBILUL NR. 9023**

Oficiul de Cadastru și Publicitate Imobiliară NEAMT  
Biroul de Cadastru și Publicitate Imobiliară Roman

**A. Partea I. Descrierea imobilului**

TEREN Extravilan

Adresa: Jud. Neamt, Tarla "Pe Vale"

Nr. Crt	Nr cadastral Nr. topografic	Suprafața* (mp)	Observații / Referințe
A1		1.100	Sector cadastral:32 Teren neimprejmit;

**B. Partea II. Proprietari și acte**

Inscrieri privitoare la dreptul de proprietate și alte drepturi reale	Referințe
<b>1 / 21/07/2025</b>	
Act Administrativ nr. 6/666, din 18/04/1997 emis de CJPSDPAT Neamt;	
B1	A1
Intabulare, drept de PROPRIETATE, dobandit prin Reconstituire, cota actuala 1/1 1) OUATU C. EMIL	

**C. Partea III. SARCINI .**

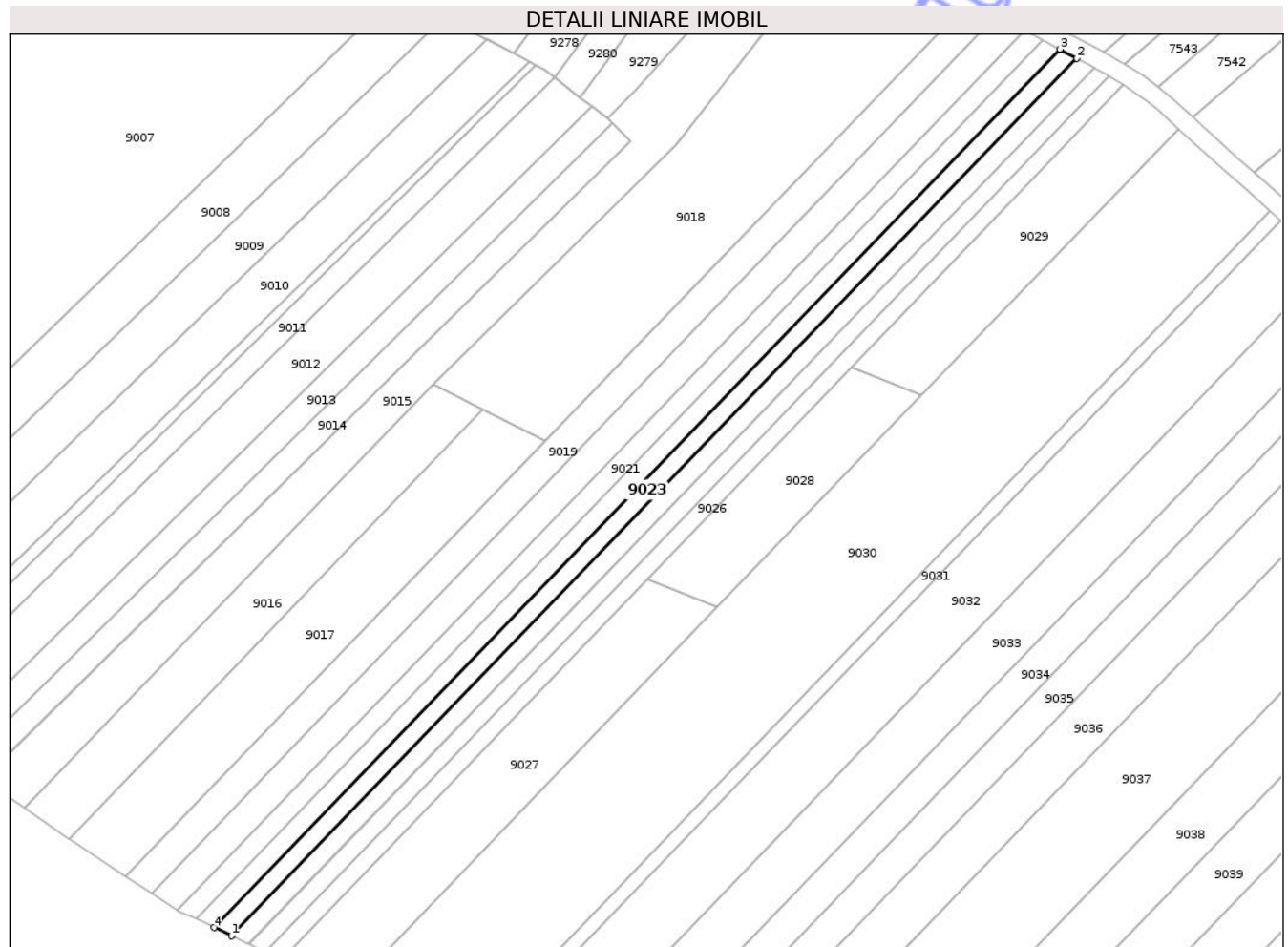
Inscrieri privind dezmembramintele dreptului de proprietate, drepturi reale de garanție și sarcini	Referințe
NU SUNT	

## Anexa Nr. 1 La Partea I

## Teren

Nr cadastral	Suprafața (mp)*	Observații / Referințe
	1.100	

\* Suprafața este determinată în planul de proiecție Stereo 70.



## Date referitoare la teren

Crt	Categorie folosință	Intra vilan	Suprafața (mp)	Tarla	Parcelă	Nr. topo	Observații / Referințe
1	faneata	NU	1.100	19	143/80	-	teren acoperit cu tufăriș și mărăcișiș

## Lungime Segmente

1) Valorile lungimilor segmentelor sunt obținute din proiecție în plan.

Punct început	X / Y	Punct sfârșit	X / Y	Lungime segment (** (m)
1	634.300,024 589.066,352	2	634.486,793 589.260,063	269.085
2	634.486,793 589.260,063	3	634.483,058 589.262,076	4.243
3	634.483,058 589.262,076	4	634.296,124 589.068,195	269.322
4	634.296,124 589.068,195	1	634.300,024 589.066,352	4.314

\*\* Lungimile segmentelor sunt determinate în planul de proiecție Stereo 70 și sunt rotunjite la 1 milimetru.

\*\*\* Distanţa dintre puncte este formată din segmente cumulate ce sunt mai mici decât valoarea 1 milimetru.

Neutilizabil în Circuitul  
Civil



**DATE DESPRE IMOBILUL NR. 9025**

Oficiul de Cadastru și Publicitate Imobiliară NEAMT  
Biroul de Cadastru și Publicitate Imobiliară Roman

**A. Partea I. Descrierea imobilului**

TEREN Extravilan

Adresa: Jud. Neamt, Tarla "Pe Vale"

Nr. Crt	Nr cadastral Nr. topografic	Suprafața* (mp)	Observații / Referințe
A1		1.000	Sector cadastral:32 Teren neimprejmuit;

**B. Partea II. Proprietari și acte**

Inscrieri privitoare la dreptul de proprietate și alte drepturi reale		Referințe
<b>1 / 21/07/2025</b>		
Act Normativ nr. 7, din 13/03/1996 emis de Parlamentul Romaniei;		
B1	Inscrierea posesiei, drept de PROPRIETATE, dobandit prin Lege, cota actuala 1/1 1) <b>NEIDENTIFICAT NEIDENTIFICAT</b> , Proprietar neidentificat	A1
B2	se noteaza mentiunea proprietar neidentificat	A1

**C. Partea III. SARCINI .**

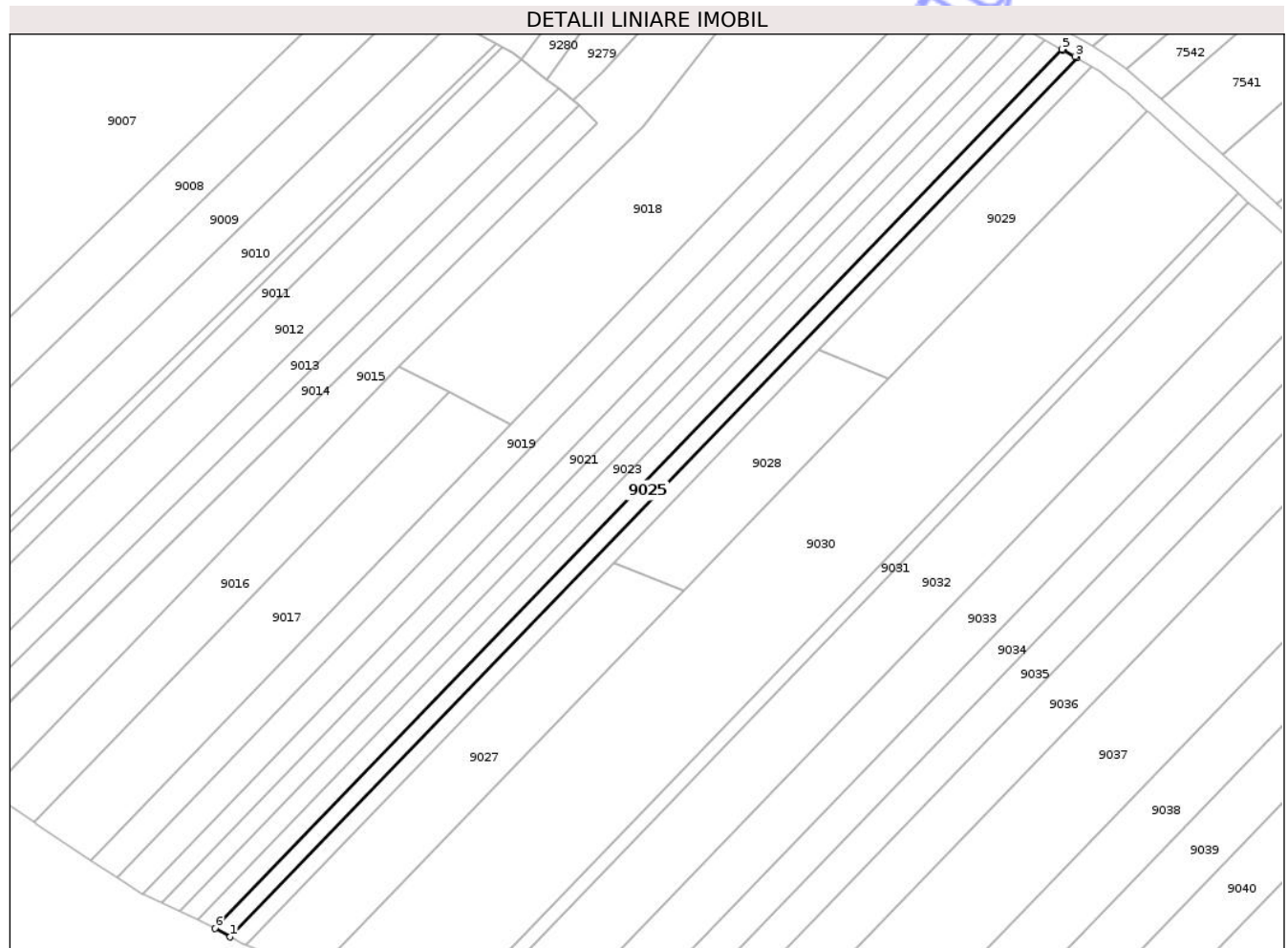
Inscrieri privind dezmembramintele dreptului de proprietate, drepturi reale de garanție și sarcini	Referințe
NU SUNT	

## Anexa Nr. 1 La Partea I

## Teren

Nr cadastral	Suprafața (mp)*	Observații / Referințe
	1.000	

\* Suprafața este determinată în planul de proiecție Stereo 70.



## Date referitoare la teren

Crt	Categorie folosință	Intra vilan	Suprafața (mp)	Tarla	Parcelă	Nr. topo	Observații / Referințe
1	faneata	NU	1.000	19	143	-	

## Lungime Segmente

1) Valorile lungimilor segmentelor sunt obținute din proiecție în plan.

Punct început	X / Y	Punct sfârșit	X / Y	Lungime segment (** (m)
1	634.307,298 589.062,645	2	634.493,909 589.256,193	268.858
2	634.493,909 589.256,193	3	634.493,489 589.256,454	0.494
3	634.493,489 589.256,454	4	634.490,872 589.257,864	2.973
4	634.490,872 589.257,864	5	634.490,531 589.258,048	0.387
5	634.490,531 589.258,048	6	634.303,921 589.064,501	268.856

Punct început	X / Y	Punct sfârșit	X / Y	Lungime segment (** (m)
6	634.303,921 589.064,501	1	634.307,298 589.062,645	3.853

\*\* Lungimile segmentelor sunt determinate în planul de proiecție Stereo 70 și sunt rotunjite la 1 milimetru.

\*\*\* Distanța dintre puncte este formată din segmente cumulate ce sunt mai mici decât valoarea 1 milimetru.

Neutilizabil în Circuitul Civil



**DATE DESPRE IMOBILUL NR. 9026**

Oficiul de Cadastru și Publicitate Imobiliară NEAMT  
Biroul de Cadastru și Publicitate Imobiliară Roman

**A. Partea I. Descrierea imobilului**

TEREN Extravilan

Adresa: Jud. Neamt, Tarla "Pe Vale"

Nr. Crt	Nr cadastral Nr. topografic	Suprafața* (mp)	Observații / Referințe
A1		1.000	Sector cadastral:32 Teren neimprejmuit;

**B. Partea II. Proprietari și acte**

Inscrieri privitoare la dreptul de proprietate și alte drepturi reale	Referințe
<b>1 / 21/07/2025</b>	
Act Administrativ nr. 6/671, din 10/12/1994 emis de CJSPDPAT Neamt;	
B1	A1
Intabulare, drept de PROPRIETATE, dobandit prin Reconstituire, cota actuala 1/1	
1) OUATU I. AGLAIA	
2) IFTIMIE GH. MIOARA	

**C. Partea III. SARCINI .**

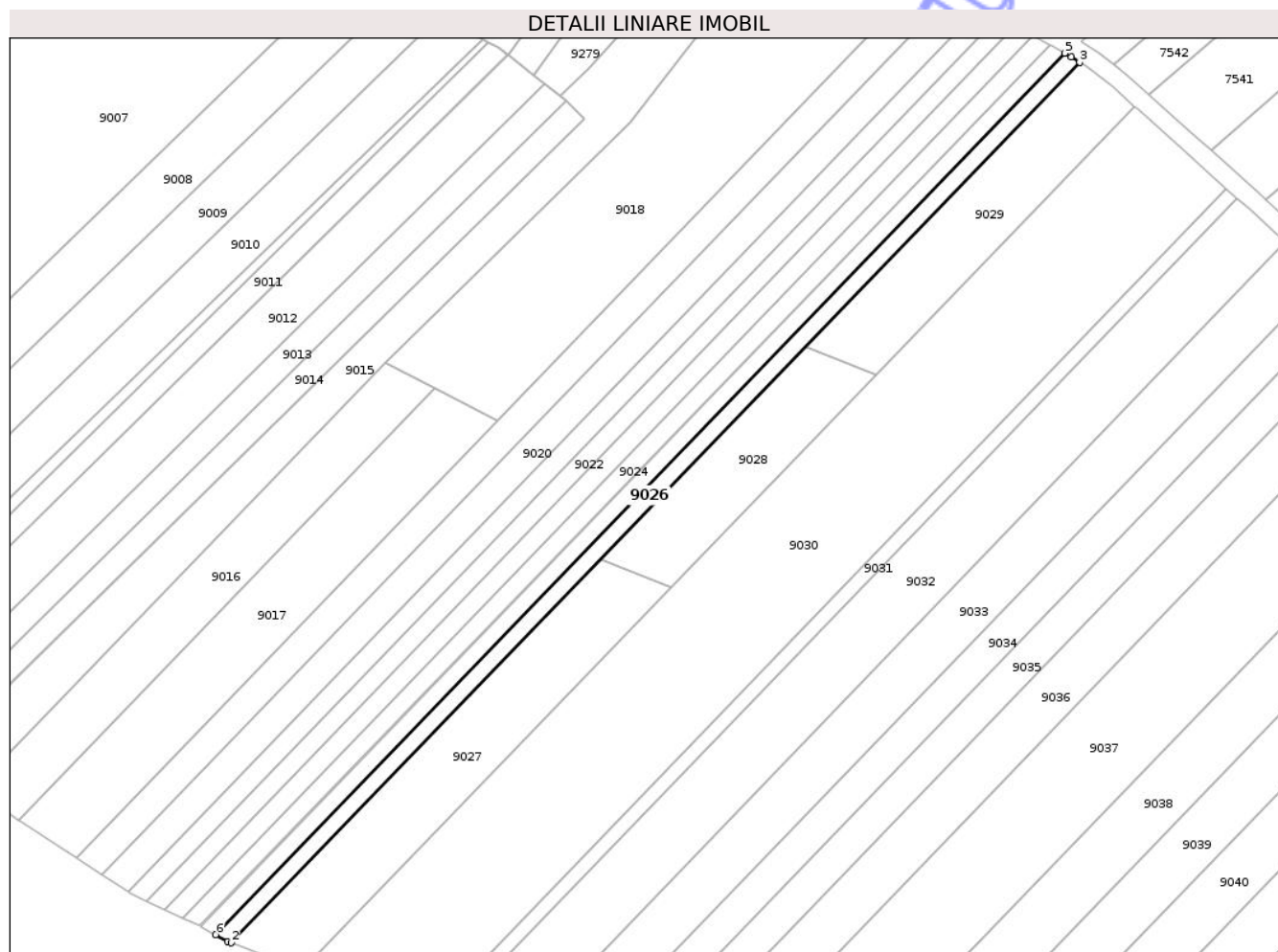
Inscrieri privind dezmembramintele dreptului de proprietate, drepturi reale de garanție și sarcini	Referințe
NU SUNT	

## Anexa Nr. 1 La Partea I

## Teren

Nr cadastral	Suprafața (mp)*	Observații / Referințe
	1.000	

\* Suprafața este determinată în planul de proiecție Stereo 70.



## Date referitoare la teren

Crt	Categorie folosință	Intravilan	Suprafața (mp)	Tarla	Parcelă	Nr. topo	Observații / Referințe
1	faneata	NU	1.000	19	143/81	-	teren acoperit cu tufăriș și mărăcișiș

## Lungime Segmente

1) Valorile lungimilor segmentelor sunt obținute din proiecție în plan.

Punct început	X / Y	Punct sfârșit	X / Y	Lungime segment (** (m)
1	634.309,932 589.061,197	2	634.310,756 589.060,871	0.886
2	634.310,756 589.060,871	3	634.497,146 589.254,19	268.54
3	634.497,146 589.254,19	4	634.495,28 589.255,344	2.194
4	634.495,28 589.255,344	5	634.493,909 589.256,193	1.613
5	634.493,909 589.256,193	6	634.307,298 589.062,645	268.858

Punct început	X / Y	Punct sfârșit	X / Y	Lungime segment (** (m)
6	634.307,298 589.062,645	1	634.309,932 589.061,197	3.006

\*\* Lungimile segmentelor sunt determinate în planul de proiecție Stereo 70 și sunt rotunjite la 1 milimetru.

\*\*\* Distanța dintre puncte este formată din segmente cumulate ce sunt mai mici decât valoarea 1 milimetru.

Neutilizabil în Circuitul Civil





## DATE DESPRE IMOBILUL NR. 9029

Oficiul de Cadastru și Publicitate Imobiliară NEAMT  
Biroul de Cadastru și Publicitate Imobiliară Roman

## A. Partea I. Descrierea imobilului

TEREN Extravilan

Adresa: Jud. Neamt, Tarla "Pe Vale"

Nr. Crt	Nr cadastral Nr. topografic	Suprafața* (mp)	Observații / Referințe
A1		1.300	Sector cadastral:32 Teren neimprejmuit;

## B. Partea II. Proprietari și acte

Inscrieri privitoare la dreptul de proprietate și alte drepturi reale	Referințe
<b>1 / 21/07/2025</b>	
Act Administrativ nr. 6/1927, din 12/12/2003 emis de CJPSDPAT Neamt;	
B1	A1
Intabulare, drept de PROPRIETATE, dobandit prin Reconstituire, cota actuala 1/1	
1) DASCĂLU GH. ELENA	

## C. Partea III. SARCINI .

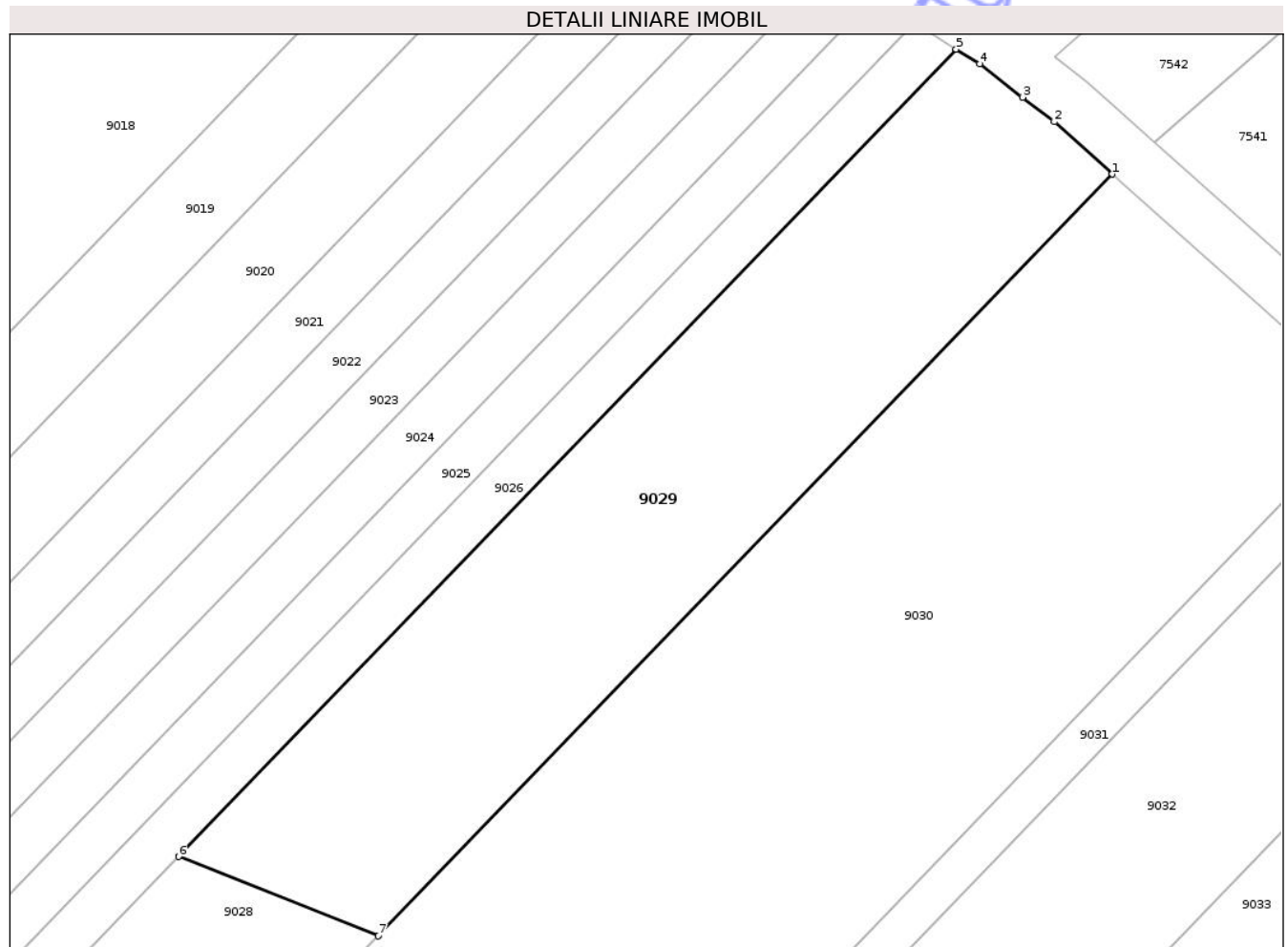
Inscrieri privind dezmembramintele dreptului de proprietate, drepturi reale de garanție și sarcini	Referințe
NU SUNT	

## Anexa Nr. 1 La Partea I

## Teren

Nr cadastral	Suprafața (mp)*	Observații / Referințe
	1.300	

\* Suprafața este determinată în planul de proiecție Stereo 70.



## Date referitoare la teren

Crt	Categorie folosință	Intra vilan	Suprafața (mp)	Tarla	Parcelă	Nr. topo	Observații / Referințe
1	arabil	NU	1.300	19	143/75	-	

## Lungime Segmente

1) Valorile lungimilor segmentelor sunt obținute din proiecție în plan.

Punct început	X / Y	Punct sfârșit	X / Y	Lungime segment (** (m)
1	634.509,23 589.244,543	2	634.504,731 589.248,579	6.044
2	634.504,731 589.248,579	3	634.502,283 589.250,482	3.101
3	634.502,283 589.250,482	4	634.498,961 589.253,067	4.209
4	634.498,961 589.253,067	5	634.497,146 589.254,19	2.134
5	634.497,146 589.254,19	6	634.436,997 589.191,805	86.659

Punct început	X / Y	Punct sfârșit	X / Y	Lungime segment (** (m)
6	634.436,997 589.191,805	7	634.452,472 589.185,675	16.645
7	634.452,472 589.185,675	1	634.509,23 589.244,543	81.774

\*\* Lungimile segmentelor sunt determinate în planul de proiecție Stereo 70 și sunt rotunjite la 1 milimetru.

\*\*\* Distanța dintre puncte este formată din segmente cumulate ce sunt mai mici decât valoarea 1 milimetru.

Neutilizabil în Circuitul Civil



**DATE DESPRE IMOBILUL NR. 9032**

Oficiul de Cadastru și Publicitate Imobiliară NEAMT  
Biroul de Cadastru și Publicitate Imobiliară Roman

**A. Partea I. Descrierea imobilului**

TEREN Extravilan

Adresa: Jud. Neamt, Tarla "Pe Vale"

Nr. Crt	Nr cadastral Nr. topografic	Suprafața* (mp)	Observații / Referințe
A1		3.625	Sector cadastral:32 Teren neimprejmuit;

**B. Partea II. Proprietari și acte**

Inscrieri privitoare la dreptul de proprietate și alte drepturi reale		Referințe
<b>1 / 21/07/2025</b>		
Act Administrativ nr. 6/1495, din 19/12/2006 emis de CJPSDPAT Neamt;		
B1	Intabulare, drept de PROPRIETATE, dobandit prin Reconstituire, cota actuala 1/1 1) LUPU C. ELVIRA 2) MUHA C. ELENA 3) DABIJA N. CONSTANTIN 4) DABIJA N. NECULAI 5) BENEAN N. VIORICA 6) DABIJA C. FRĂSINA	A1

**C. Partea III. SARCINI .**

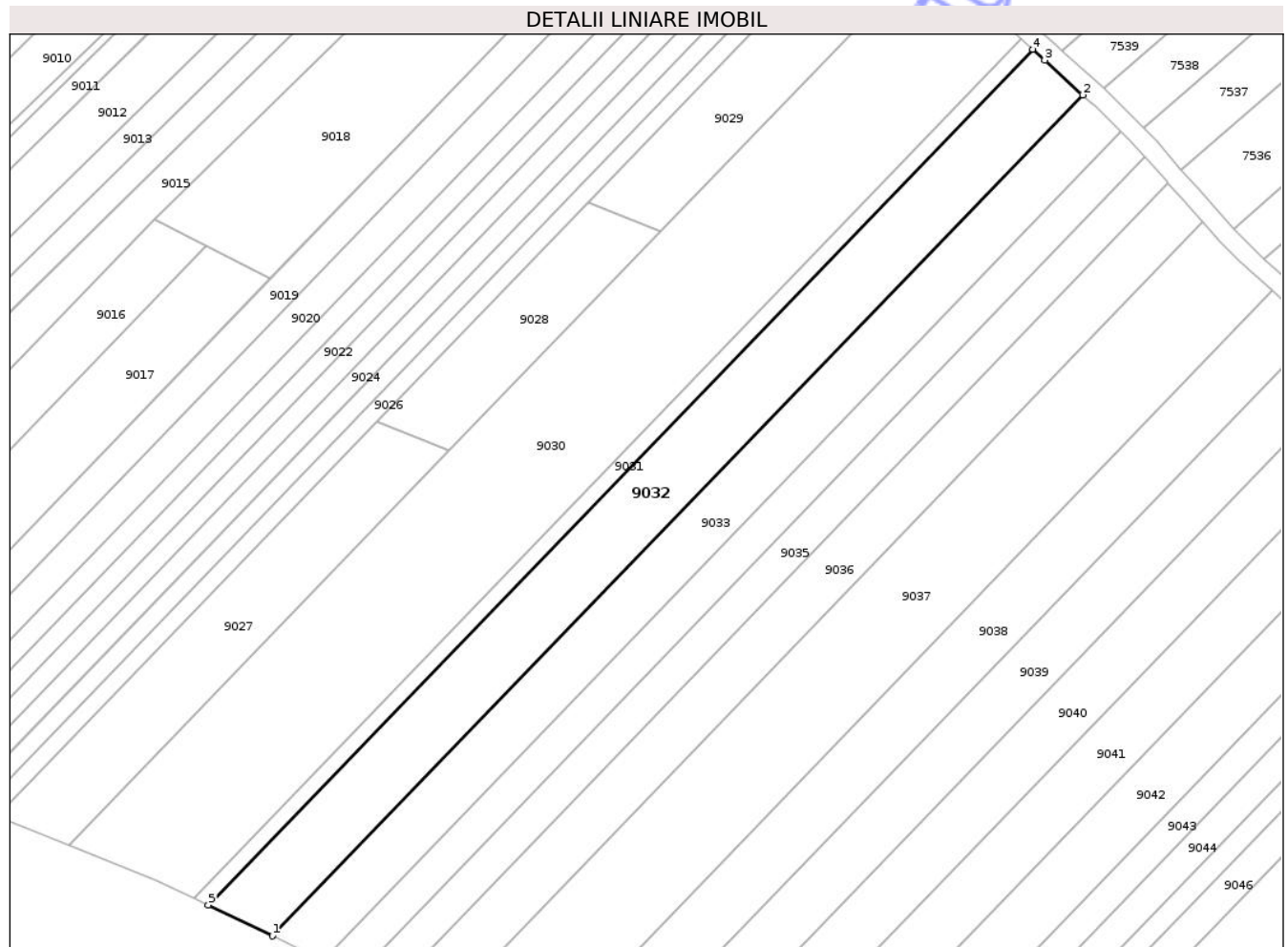
Inscrieri privind dezmembramintele dreptului de proprietate, drepturi reale de garanție și sarcini	Referințe
NU SUNT	

## Anexa Nr. 1 La Partea I

## Teren

Nr cadastral	Suprafața (mp)*	Observații / Referințe
	3.625	

\* Suprafața este determinată în planul de proiecție Stereo 70.



## Date referitoare la teren

Crt	Categorie folosință	Intra vilan	Suprafața (mp)	Tarla	Parcelă	Nr. topo	Observații / Referințe
1	faneata	NU	3.625	19	143/68A	-	

## Lungime Segmente

1) Valorile lungimilor segmentelor sunt obținute din proiecție în plan.

Punct început	X / Y	Punct sfârșit	X / Y	Lungime segment (** (m)
1	634.369,63 589.035,431	2	634.542,426 589.214,65	248.954
2	634.542,426 589.214,65	3	634.534,308 589.222,064	10.994
3	634.534,308 589.222,064	4	634.531,74 589.224,363	3.447
4	634.531,74 589.224,363	5	634.355,931 589.042,019	253.295
5	634.355,931 589.042,019	1	634.369,63 589.035,431	15.201

\*\* Lungimile segmentelor sunt determinate în planul de proiecție Stereo 70 și sunt rotunjite la 1 milimetru.

\*\*\* Distanța dintre puncte este formată din segmente cumulate ce sunt mai mici decât valoarea 1 milimetru.

Neutilizabil în Circuitul  
Civil



**DATE DESPRE IMOBILUL NR. 9034**

Oficiul de Cadastru și Publicitate Imobiliară NEAMT  
Biroul de Cadastru și Publicitate Imobiliară Roman

**A. Partea I. Descrierea imobilului**

TEREN Extravilan

Adresa: Jud. Neamt, Tarla "Pe Vale"

Nr. Crt	Nr cadastral Nr. topografic	Suprafața* (mp)	Observații / Referințe
A1		1.800	Sector cadastral:32 Teren neimprejmuit;

**B. Partea II. Proprietari și acte**

Inscrieri privitoare la dreptul de proprietate și alte drepturi reale	Referințe
<b>1 / 21/07/2025</b>	
Act Administrativ nr. 6/1995, din 12/03/1998 emis de CJPSDPAT Neamt;	
B1	A1
Intabulare, drept de PROPRIETATE, dobandit prin Reconstituire, cota actuala 1/1 1) LUPU ELVIRA	

**C. Partea III. SARCINI .**

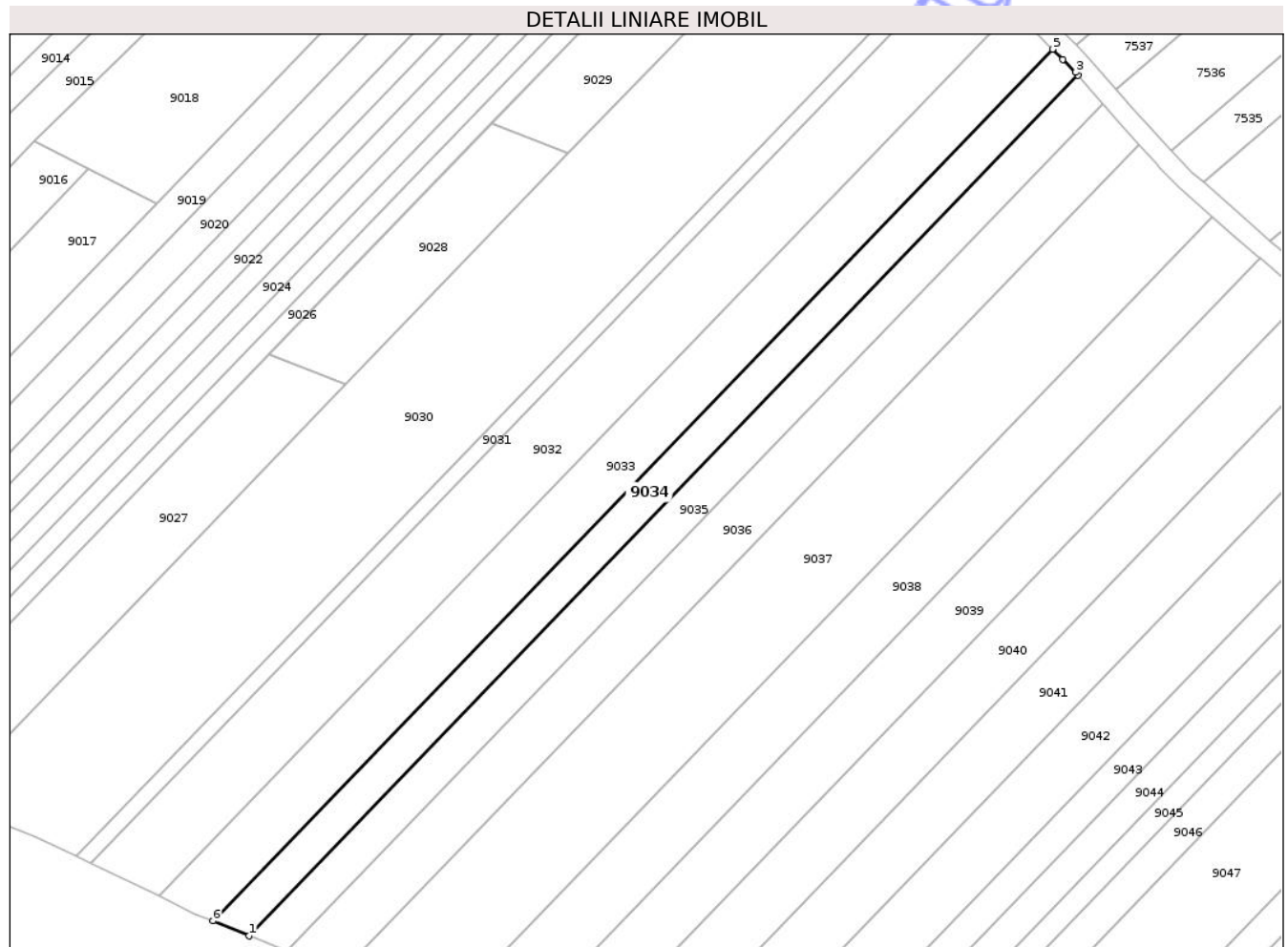
Inscrieri privind dezmembramintele dreptului de proprietate, drepturi reale de garanție și sarcini	Referințe
NU SUNT	

## Anexa Nr. 1 La Partea I

## Teren

Nr cadastral	Suprafața (mp)*	Observații / Referințe
	1.800	

\* Suprafața este determinată în planul de proiecție Stereo 70.



## Date referitoare la teren

Crt	Categorie folosință	Intra vilan	Suprafața (mp)	Tarla	Parcelă	Nr. topo	Observații / Referințe
1	faneata	NU	1.800	19	143/67	-	teren acoperit cu tufăriș și mărăcișiș

## Lungime Segmente

1) Valorile lungimilor segmentelor sunt obținute din proiecție în plan.

Punct început	X / Y	Punct sfârșit	X / Y	Lungime segment (** (m)
1	634.387,931 589.027,428	2	634.555,735 589.201,47	241.762
2	634.555,735 589.201,47	3	634.555,229 589.202,052	0.771
3	634.555,229 589.202,052	4	634.552,59 589.204,7	3.738
4	634.552,59 589.204,7	5	634.550,549 589.206,747	2.891
5	634.550,549 589.206,747	6	634.380,564 589.030,444	244.903

Punct început	X / Y	Punct sfârșit	X / Y	Lungime segment (** (m)
6	634.380,564 589.030,444	1	634.387,931 589.027,428	7.96

\*\* Lungimile segmentelor sunt determinate în planul de proiecție Stereo 70 și sunt rotunjite la 1 milimetru.

\*\*\* Distanța dintre puncte este formată din segmente cumulate ce sunt mai mici decât valoarea 1 milimetru.

Neutilizabil în Circuitul Civil





## DATE DESPRE IMOBILUL NR. 9037

Oficiul de Cadastru și Publicitate Imobiliară NEAMT  
Biroul de Cadastru și Publicitate Imobiliară Roman

## A. Partea I. Descrierea imobilului

TEREN Extravilan

Adresa: Jud. Neamt, Tarla "Pe Vale"

Nr. Crt	Nr cadastral Nr. topografic	Suprafața* (mp)	Observații / Referințe
A1		4.700	Sector cadastral:32 Teren neimprejmuit;

## B. Partea II. Proprietari și acte

Inscrieri privitoare la dreptul de proprietate și alte drepturi reale	Referințe
<b>1 / 21/07/2025</b>	
Act Administrativ nr. 6/690, din 24/03/2003 emis de CJPSDPAT Neamt;	
B1	A1
Intabulare, drept de PROPRIETATE, dobandit prin Reconstituire, cota actuala 1/1	
1) PLOȘNIȚA LUCREȚIA	

## C. Partea III. SARCINI .

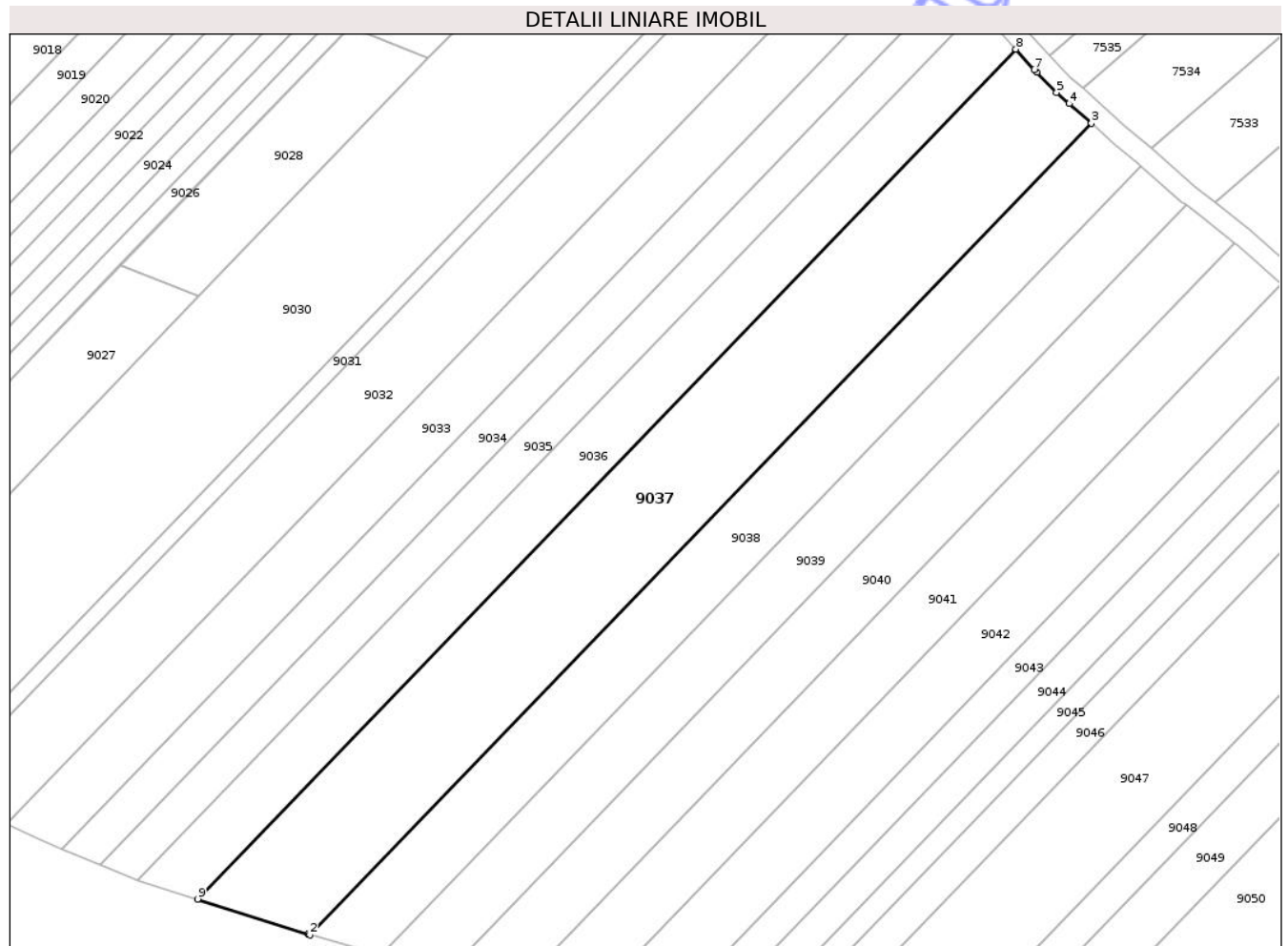
Inscrieri privind dezmembramintele dreptului de proprietate, drepturi reale de garanție și sarcini	Referințe
NU SUNT	

## Anexa Nr. 1 La Partea I

## Teren

Nr cadastral	Suprafața (mp)*	Observații / Referințe
	4.700	

\* Suprafața este determinată în planul de proiecție Stereo 70.



## Date referitoare la teren

Crt	Categorie folosință	Intravilan	Suprafața (mp)	Tarla	Parcelă	Nr. topo	Observații / Referințe
1	faneata	NU	4.203	19	143/64	-	teren acoperit cu tufăriș și mărăciniș
2	arabil	NU	497	19	143/64	-	

## Lungime Segmente

1) Valorile lungimilor segmentelor sunt obținute din proiecție în plan.

Punct început	X / Y	Punct sfârșit	X / Y	Lungime segment (** (m)
1	634.428,854 589.013,712	2	634.429,249 589.013,602	0.41
2	634.429,249 589.013,602	3	634.582,862 589.172,925	221.316
3	634.582,862 589.172,925	4	634.578,516 589.176,788	5.815
4	634.578,516 589.176,788	5	634.576,013 589.179,013	3.349

Punct început	X / Y	Punct sfârșit	X / Y	Lungime segment (** (m)
5	634.576,013 589.179,013	6	634.572,163 589.182,928	5.491
6	634.572,163 589.182,928	7	634.571,646 589.183,502	0.773
7	634.571,646 589.183,502	8	634.568,05 589.187,487	5.368
8	634.568,05 589.187,487	9	634.407,185 589.020,643	231.764
9	634.407,185 589.020,643	1	634.428,854 589.013,712	22.75

\*\* Lungimile segmentelor sunt determinate în planul de proiecție Stereo 70 și sunt rotunjite la 1 milimetru.

\*\*\* Distanța dintre puncte este formată din segmente cumulate ce sunt mai mici decât valoarea 1 milimetru.

Neutilizabil în Circuitul Civil



**DATE DESPRE IMOBILUL NR. 9039**

Oficiul de Cadastru și Publicitate Imobiliară NEAMT  
Biroul de Cadastru și Publicitate Imobiliară Roman

**A. Partea I. Descrierea imobilului**

TEREN Extravilan

Adresa: Jud. Neamt, Tarla "Pe Vale"

Nr. Crt	Nr cadastral Nr. topografic	Suprafața* (mp)	Observații / Referințe
A1		2.500	Sector cadastral:32 Teren neimprejmuit;

**B. Partea II. Proprietari și acte**

Inscrieri privitoare la dreptul de proprietate și alte drepturi reale		Referințe
<b>1 / 21/07/2025</b>		
Act Normativ nr. 7, din 13/03/1996 emis de Parlamentul Romaniei;		
B1	Inscrierea posesiei, drept de PROPRIETATE, dobandit prin Lege, cota actuala 1/1 1) <b>NEIDENTIFICAT NEIDENTIFICAT</b> , Proprietar neidentificat	A1
B2	se noteaza mentiunea proprietar neidentificat	A1

**C. Partea III. SARCINI .**

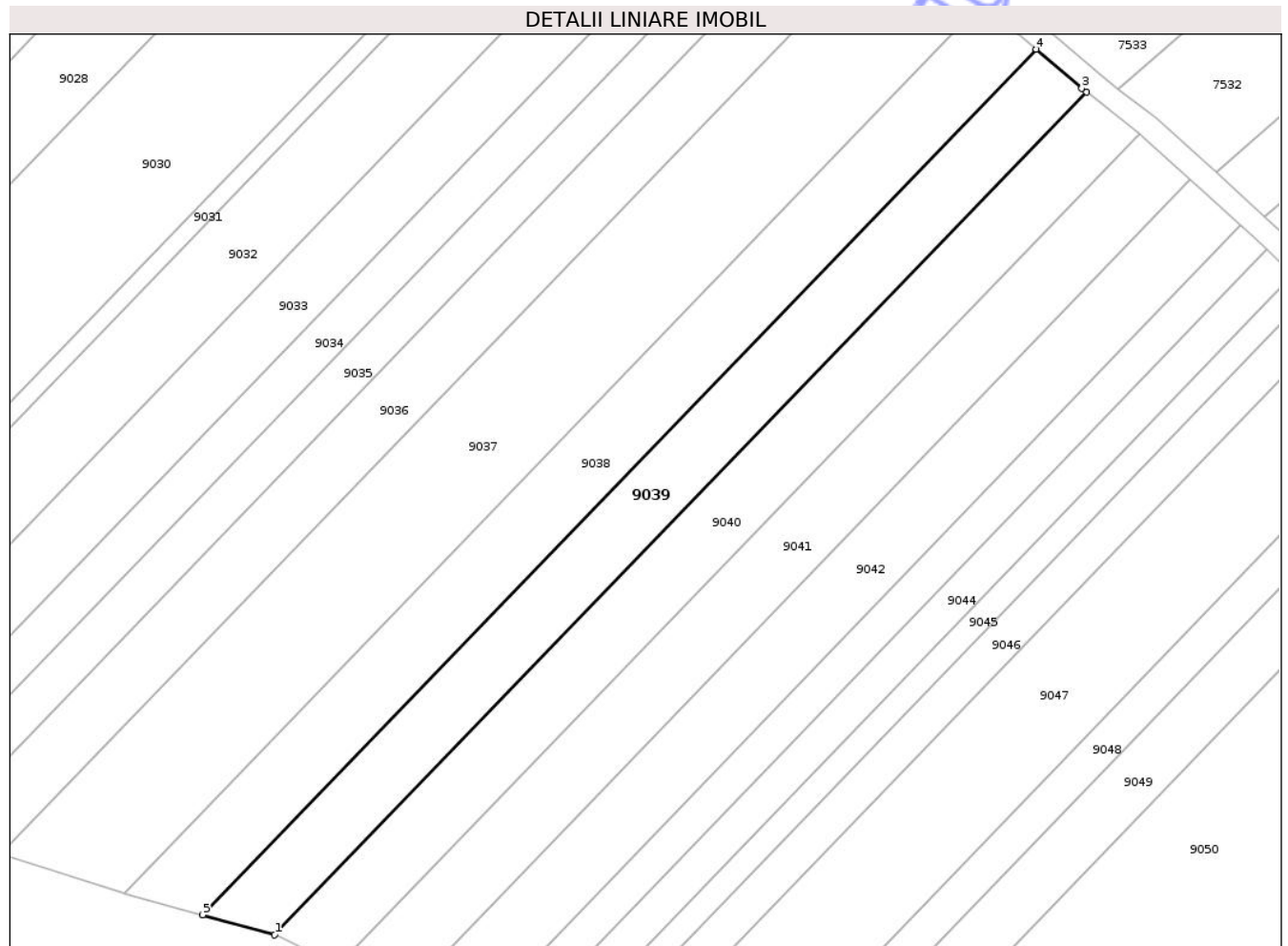
Inscrieri privind dezmembramintele dreptului de proprietate, drepturi reale de garanție și sarcini	Referințe
NU SUNT	

## Anexa Nr. 1 La Partea I

## Teren

Nr cadastral	Suprafața (mp)*	Observații / Referințe
	2.500	

\* Suprafața este determinată în planul de proiecție Stereo 70.



## Date referitoare la teren

Crt	Categorie folosință	Intra vilan	Suprafața (mp)	Tarla	Parcelă	Nr. topo	Observații / Referințe
1	faneata	NU	2.112	19	143	-	
2	arabil	NU	388	19	143	-	

## Lungime Segmente

1) Valorile lungimilor segmentelor sunt obținute din proiecție în plan.

Punct început	X / Y	Punct sfârșit	X / Y	Lungime segment (** (m)
1	634.456,238 589.006,124	2	634.601,56 589.156,848	209.371
2	634.601,56 589.156,848	3	634.600,715 589.157,509	1.073
3	634.600,715 589.157,509	4	634.592,559 589.164,489	10.735
4	634.592,559 589.164,489	5	634.443,321 589.009,703	215.013

Punct început	X / Y	Punct sfârşit	X / Y	Lungime segment (** (m)
5	634.443,321 589.009,703	1	634.456,238 589.006,124	13.404

\*\* Lungimile segmentelor sunt determinate în planul de proiecţie Stereo 70 şi sunt rotunjite la 1 milimetru.

\*\*\* Distanţa dintre puncte este formată din segmente cumulate ce sunt mai mici decât valoarea 1 milimetru.

Neutilizabil în Circuitul Civil



**DATE DESPRE IMOBILUL NR. 9041**

Oficiul de Cadastru și Publicitate Imobiliară NEAMT  
Biroul de Cadastru și Publicitate Imobiliară Roman

**A. Partea I. Descrierea imobilului**

TEREN Extravilan

Adresa: Jud. Neamt, Tarla "Pe Vale"

Nr. Crt	Nr cadastral Nr. topografic	Suprafața* (mp)	Observații / Referințe
A1		2.500	Sector cadastral:32 Teren neimprejmuit;

**B. Partea II. Proprietari și acte**

Inscrieri privitoare la dreptul de proprietate și alte drepturi reale	Referințe
<b>1 / 21/07/2025</b>	
Act Administrativ nr. 6/644, din 31/05/1999 emis de CJPSDPAT Neamt;	
B1	A1
Intabulare, drept de PROPRIETATE, dobandit prin Reconstituire, cota actuala 1/1	
1) CONSTANDIȘ MARIA	

**C. Partea III. SARCINI .**

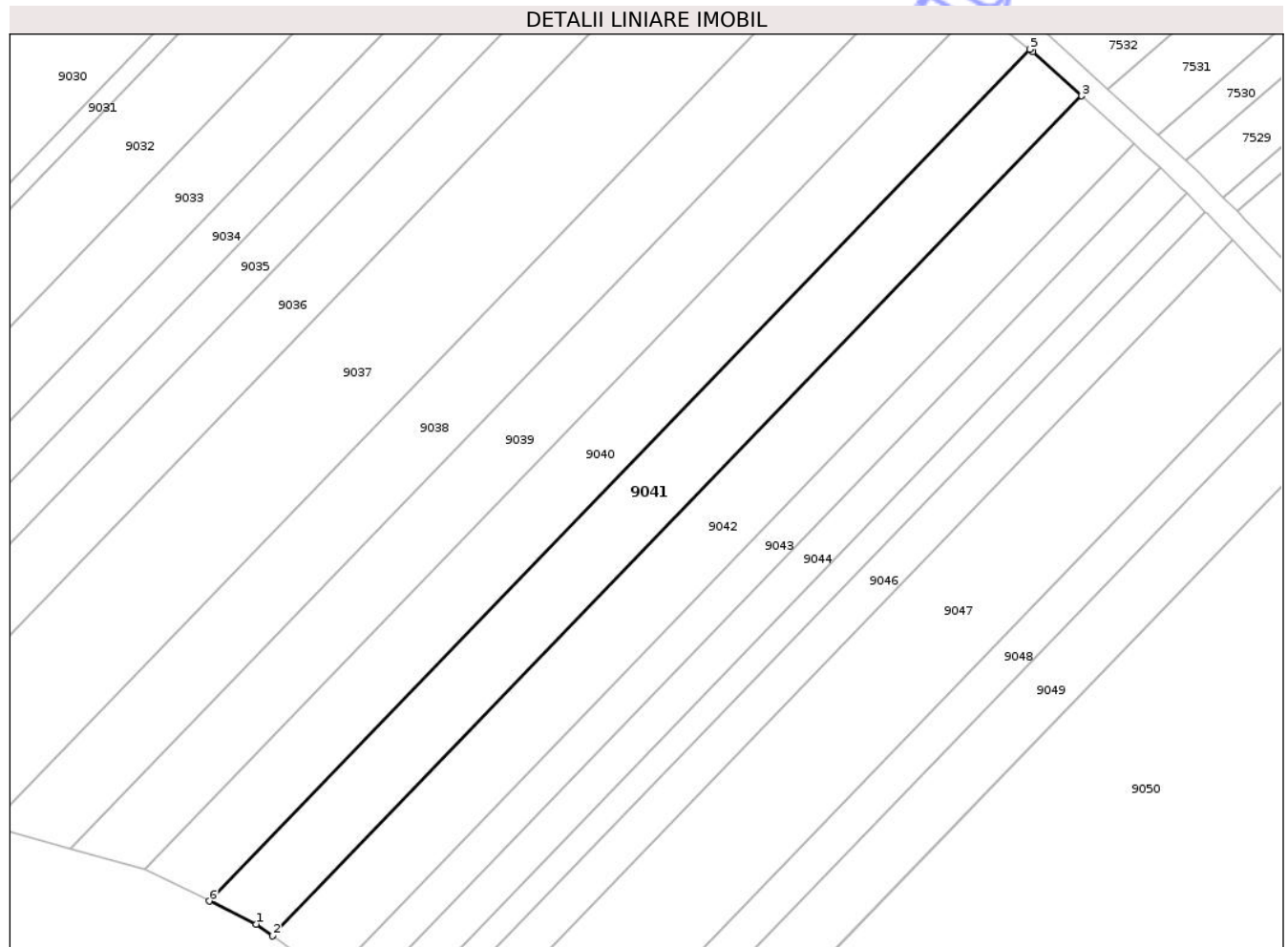
Inscrieri privind dezmembramintele dreptului de proprietate, drepturi reale de garanție și sarcini	Referințe
NU SUNT	

## Anexa Nr. 1 La Partea I

## Teren

Nr cadastral	Suprafața (mp)*	Observații / Referințe
	2.500	

\* Suprafața este determinată în planul de proiecție Stereo 70.



## Date referitoare la teren

Crt	Categorie folosință	Intra vilan	Suprafața (mp)	Tarla	Parcelă	Nr. topo	Observații / Referințe
1	faneata	NU	2.212	19	143/60	-	teren acoperit cu tufăriș și mărăciș
2	vie	NU	288	19	143/60	-	

## Lungime Segmente

1) Valorile lungimilor segmentelor sunt obținute din proiecție în plan.

Punct început	X / Y	Punct sfârșit	X / Y	Lungime segment (** (m)
1	634.475,762 588.996,543	2	634.478,649 588.994,498	3.538
2	634.478,649 588.994,498	3	634.620,156 589.141,265	203.874
3	634.620,156 589.141,265	4	634.611,6 589.149,002	11.535
4	634.611,6 589.149,002	5	634.611,079 589.149,409	0.661

Punct început	X / Y	Punct sfârșit	X / Y	Lungime segment (** (m)
5	634.611,079 589.149,409	6	634.467,572 589.000,568	206.756
6	634.467,572 589.000,568	1	634.475,762 588.996,543	9.126

\*\* Lungimile segmentelor sunt determinate în planul de proiecție Stereo 70 și sunt rotunjite la 1 milimetru.

\*\*\* Distanța dintre puncte este formată din segmente cumulate ce sunt mai mici decât valoarea 1 milimetru.

Neutilizabil în Circuitul Civil





## DATE DESPRE IMOBILUL NR. 9043

Oficiul de Cadastru și Publicitate Imobiliară NEAMT  
Biroul de Cadastru și Publicitate Imobiliară Roman

## A. Partea I. Descrierea imobilului

TEREN Extravilan

Adresa: Jud. Neamt, Tarla "Pe Vale"

Nr. Crt	Nr cadastral Nr. topografic	Suprafața* (mp)	Observații / Referințe
A1		1.267	Sector cadastral:32 Teren neimprejmuit;

## B. Partea II. Proprietari și acte

Inscrieri privitoare la dreptul de proprietate și alte drepturi reale	Referințe
<b>1 / 21/07/2025</b>	
Act Administrativ nr. 6/869, din 03/01/1996 emis de CJPSDPAT Neamt;	
B1	A1
Intabulare, drept de PROPRIETATE, dobandit prin Reconstituire, cota actuala 1/1	
1) POPESCU N. VASILE	

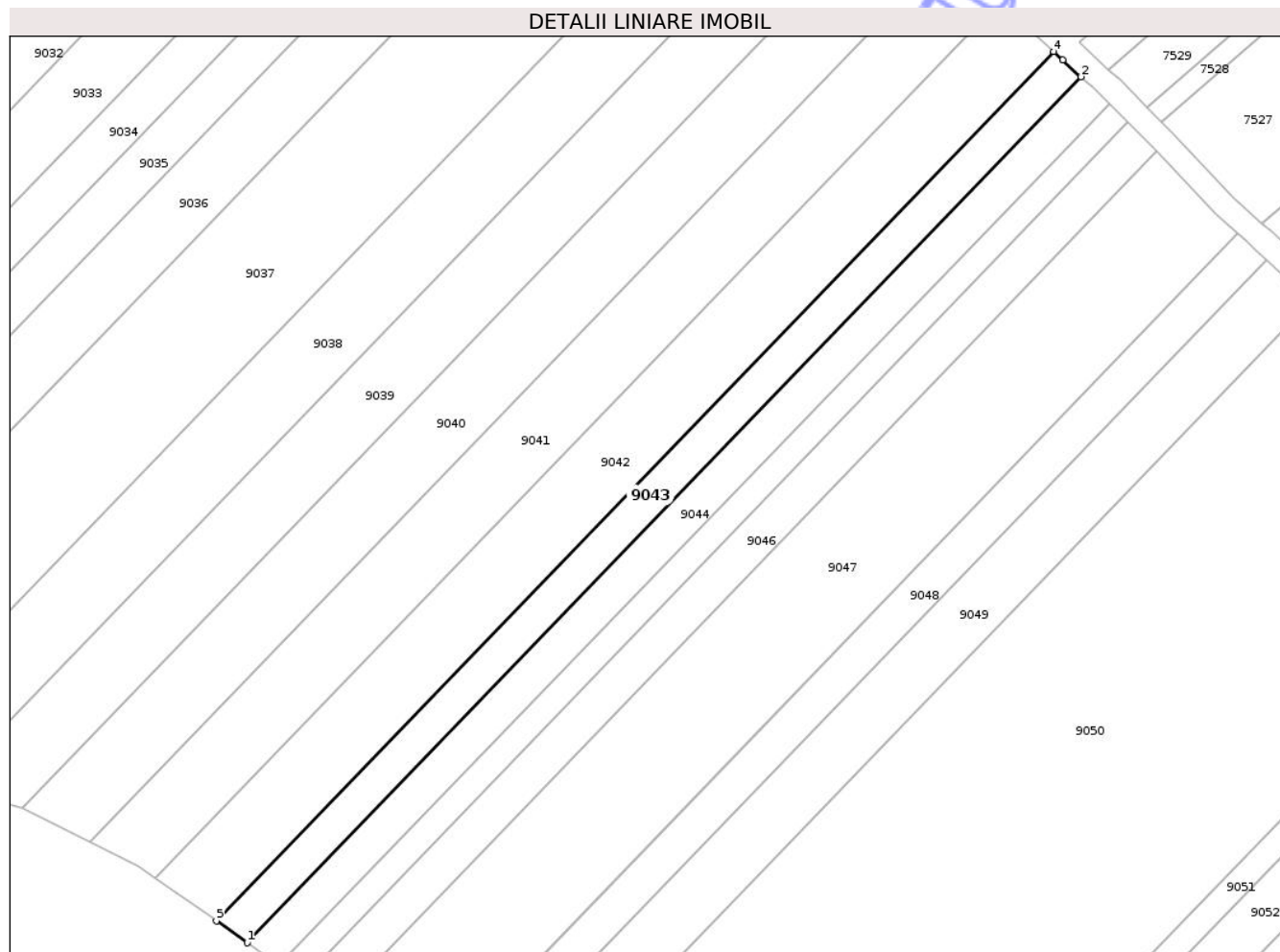
## C. Partea III. SARCINI .

Inscrieri privind dezmembramintele dreptului de proprietate, drepturi reale de garanție și sarcini	Referințe
NU SUNT	

**Teren**

Nr cadastral	Suprafața (mp)*	Observații / Referințe
	1.267	

\* Suprafața este determinată în planul de proiecție Stereo 70.



**Date referitoare la teren**

Crt	Categorie folosință	Intra vilan	Suprafața (mp)	Tarla	Parcelă	Nr. topo	Observații / Referințe
1	faneata	NU	947	-	143/58	-	nr. topo conform scara 1:10 000 19/143 teren acoperit cu tufăriș și măcăniș
2	vie	NU	320	-	143/58	-	nr. topo conform scara 1:10 000 19/143

**Lungime Segmente**

1) Valorile lungimilor segmentelor sunt obținute din proiecție în plan.

Punct început	X / Y	Punct sfârșit	X / Y	Lungime segment (** (m)
1	634.493,993 588.983,636	2	634.633,839 589.128,68	201.481
2	634.633,839 589.128,68	3	634.630,769 589.131,512	4.177
3	634.630,769 589.131,512	4	634.629,225 589.132,936	2.1
4	634.629,225 589.132,936	5	634.488,812 588.987,304	202.298

Punct început	X / Y	Punct sfârşit	X / Y	Lungime segment (** (m)
5	634.488,812 588.987,304	1	634.493,993 588.983,636	6.348

\*\* Lungimile segmentelor sunt determinate în planul de proiecţie Stereo 70 şi sunt rotunjite la 1 milimetru.

\*\*\* Distanţa dintre puncte este formată din segmente cumulate ce sunt mai mici decât valoarea 1 milimetru.

Neutilizabil în Circuitul Civil



**DATE DESPRE IMOBILUL NR. 9045**

Oficiul de Cadastru și Publicitate Imobiliară NEAMT  
Biroul de Cadastru și Publicitate Imobiliară Roman

**A. Partea I. Descrierea imobilului**

TEREN Extravilan

Adresa: Jud. Neamt, Tarla "Pe Vale"

Nr. Crt	Nr cadastral Nr. topografic	Suprafața* (mp)	Observații / Referințe
A1		900	Sector cadastral:32 Teren neimprejmuit;

**B. Partea II. Proprietari și acte**

Inscrieri privitoare la dreptul de proprietate și alte drepturi reale	Referințe
<b>1 / 21/07/2025</b>	
Act Administrativ nr. 6/1969, din 16/01/1995 emis de CJPSDPAT Neamt;	
B1	A1
Intabulare, drept de PROPRIETATE, dobandit prin Reconstituire, cota actuala 1/1 1) TOIA I. MARIA	

**C. Partea III. SARCINI .**

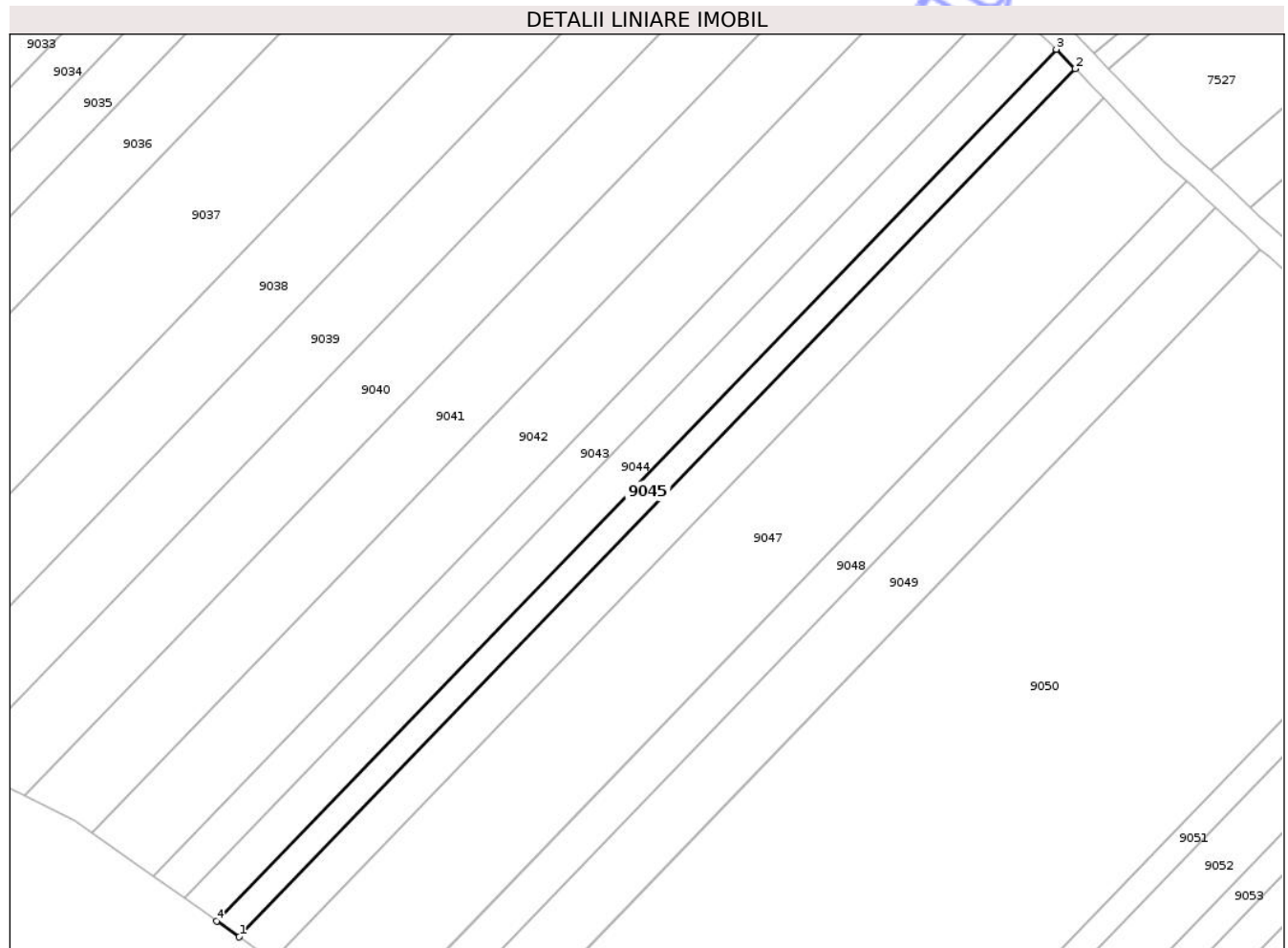
Inscrieri privind dezmembramintele dreptului de proprietate, drepturi reale de garanție și sarcini	Referințe
NU SUNT	

## Anexa Nr. 1 La Partea I

## Teren

Nr cadastral	Suprafața (mp)*	Observații / Referințe
	900	

\* Suprafața este determinată în planul de proiecție Stereo 70.



## Date referitoare la teren

Crt	Categorie folosință	Intra vilan	Suprafața (mp)	Tarla	Parcelă	Nr. topo	Observații / Referințe
1	faneata	NU	900	19	143/54	-	teren acoperit cu tufăriș și măcăciș

## Lungime Segmente

1) Valorile lungimilor segmentelor sunt obținute din proiecție în plan.

Punct început	X / Y	Punct sfârșit	X / Y	Lungime segment (** (m)
1	634.503,043 588.977,229	2	634.641,702 589.121,042	199.771
2	634.641,702 589.121,042	3	634.638,547 589.124,247	4.497
3	634.638,547 589.124,247	4	634.499,331 588.979,857	200.573
4	634.499,331 588.979,857	1	634.503,043 588.977,229	4.548

\*\* Lungimile segmentelor sunt determinate în planul de proiecție Stereo 70 și sunt rotunjite la 1 milimetru.

\*\*\* Distanţa dintre puncte este formată din segmente cumulate ce sunt mai mici decât valoarea 1 milimetru.

Neutilizabil în Circuitul  
Civil



**DATE DESPRE IMOBILUL NR. 9047**

Oficiul de Cadastru și Publicitate Imobiliară NEAMT  
Biroul de Cadastru și Publicitate Imobiliară Roman

**A. Partea I. Descrierea imobilului**

TEREN Extravilan

Adresa: Jud. Neamt, Tarla "Pe Vale"

Nr. Crt	Nr cadastral Nr. topografic	Suprafața* (mp)	Observații / Referințe
A1		3.843	Sector cadastral:32 Teren neimprejmuit;

**B. Partea II. Proprietari și acte**

Inscrieri privitoare la dreptul de proprietate și alte drepturi reale	Referințe
<b>1 / 21/07/2025</b>	
Act Administrativ nr. 6/687, din 04/04/2003 emis de CJSPDPAT Neamt;	
B1	A1
Intabulare, drept de PROPRIETATE, dobandit prin Reconstituire, cota actuala 1/1 1) POTOLEA C. ILIANA	

**C. Partea III. SARCINI .**

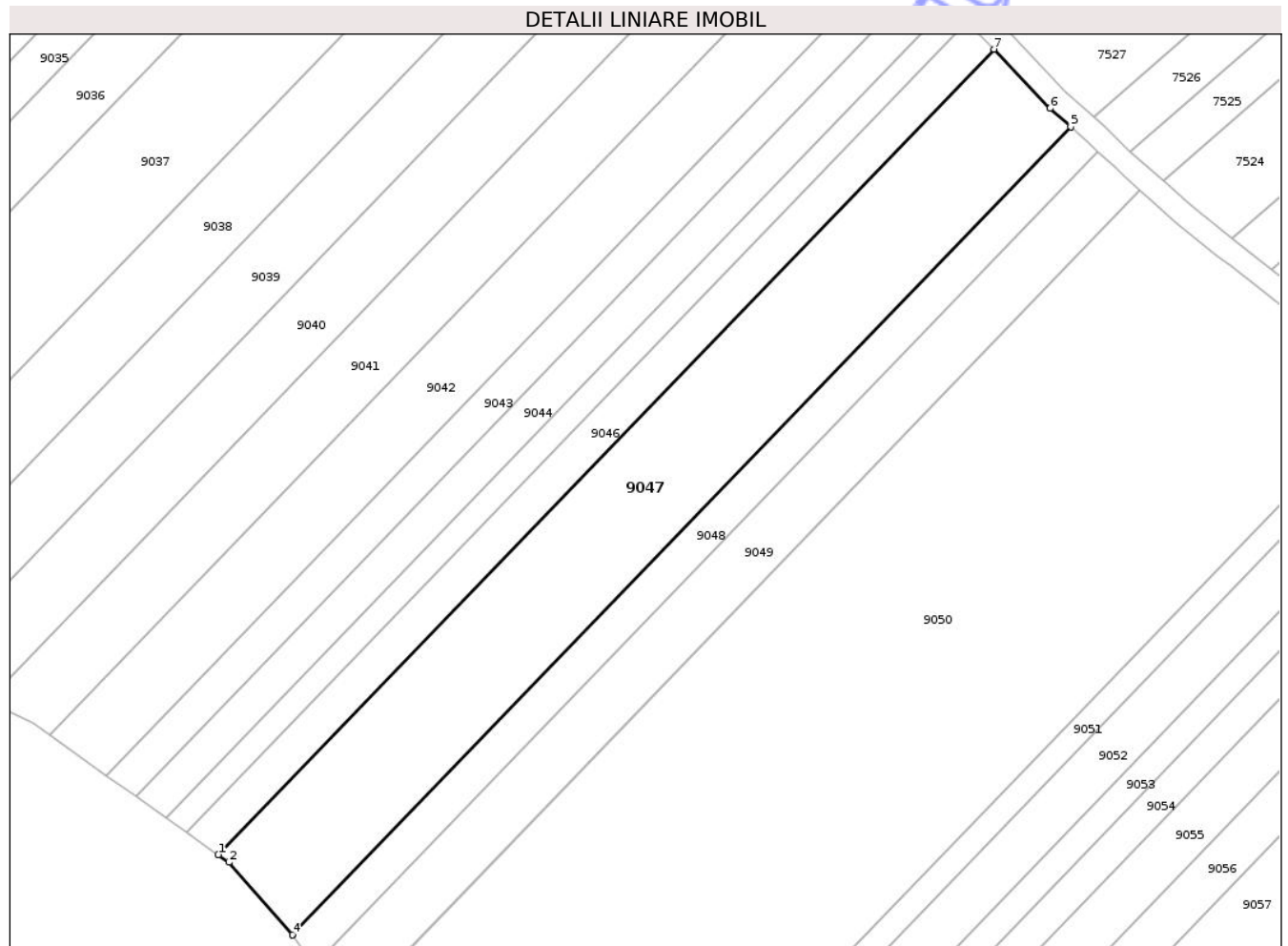
Inscrieri privind dezmembramintele dreptului de proprietate, drepturi reale de garanție și sarcini	Referințe
NU SUNT	

## Anexa Nr. 1 La Partea I

## Teren

Nr cadastral	Suprafața (mp)*	Observații / Referințe
	3.843	

\* Suprafața este determinată în planul de proiecție Stereo 70.



## Date referitoare la teren

Crt	Categorie folosință	Intravilan	Suprafața (mp)	Tarla	Parcelă	Nr. topo	Observații / Referințe
1	faneata	NU	3.843	19	143/55	-	teren acoperit cu tufăriș și mărăcișiș

## Lungime Segmente

1) Valorile lungimilor segmentelor sunt obținute din proiecție în plan.

Punct început	X / Y	Punct sfârșit	X / Y	Lungime segment (** (m)
1	634.508,668 588.973,246	2	634.510,572 588.971,898	2.333
2	634.510,572 588.971,898	3	634.521,796 588.959,05	17.06
3	634.521,796 588.959,05	4	634.521,83 588.959,002	0.059
4	634.521,83 588.959,002	5	634.660,11 589.102,422	199.225
5	634.660,11 589.102,422	6	634.656,447 589.105,675	4.899

Punct început	X / Y	Punct sfârșit	X / Y	Lungime segment (** (m)
6	634.656,447 589.105,675	7	634.646,475 589.116,176	14.481
7	634.646,475 589.116,176	1	634.508,668 588.973,246	198.544

\*\* Lungimile segmentelor sunt determinate în planul de proiecție Stereo 70 și sunt rotunjite la 1 milimetru.

\*\*\* Distanța dintre puncte este formată din segmente cumulate ce sunt mai mici decât valoarea 1 milimetru.

Neutilizabil în Circuitul Civil



**DATE DESPRE IMOBILUL NR. 9049**

Oficiul de Cadastru și Publicitate Imobiliară NEAMT  
Biroul de Cadastru și Publicitate Imobiliară Roman

**A. Partea I. Descrierea imobilului**

TEREN Extravilan

Adresa: Jud. Neamt, Tarla "Pe Vale"

Nr. Crt	Nr cadastral Nr. topografic	Suprafața* (mp)	Observații / Referințe
A1		2.055	Sector cadastral:32 Teren neimprejmuit;

**B. Partea II. Proprietari și acte**

Inscrieri privitoare la dreptul de proprietate și alte drepturi reale	Referințe
<b>1 / 21/07/2025</b>	
Act Administrativ nr. 6/1925, din 15/05/1998 emis de CJPSDPAT Neamt;	
B1	A1
Intabulare, drept de PROPRIETATE, dobandit prin Reconstituire, cota actuala 1/1	
1) MUNTEANU V. MINA 2) DONICI V. PROFIRA 3) BÎRJOVEANU V. LUCREȚIA 4) BROȘTEANU V. MARIA 5) STROE V. VIRGINIA 6) BANU V. ELENA 7) DONICI V. ION	

**C. Partea III. SARCINI .**

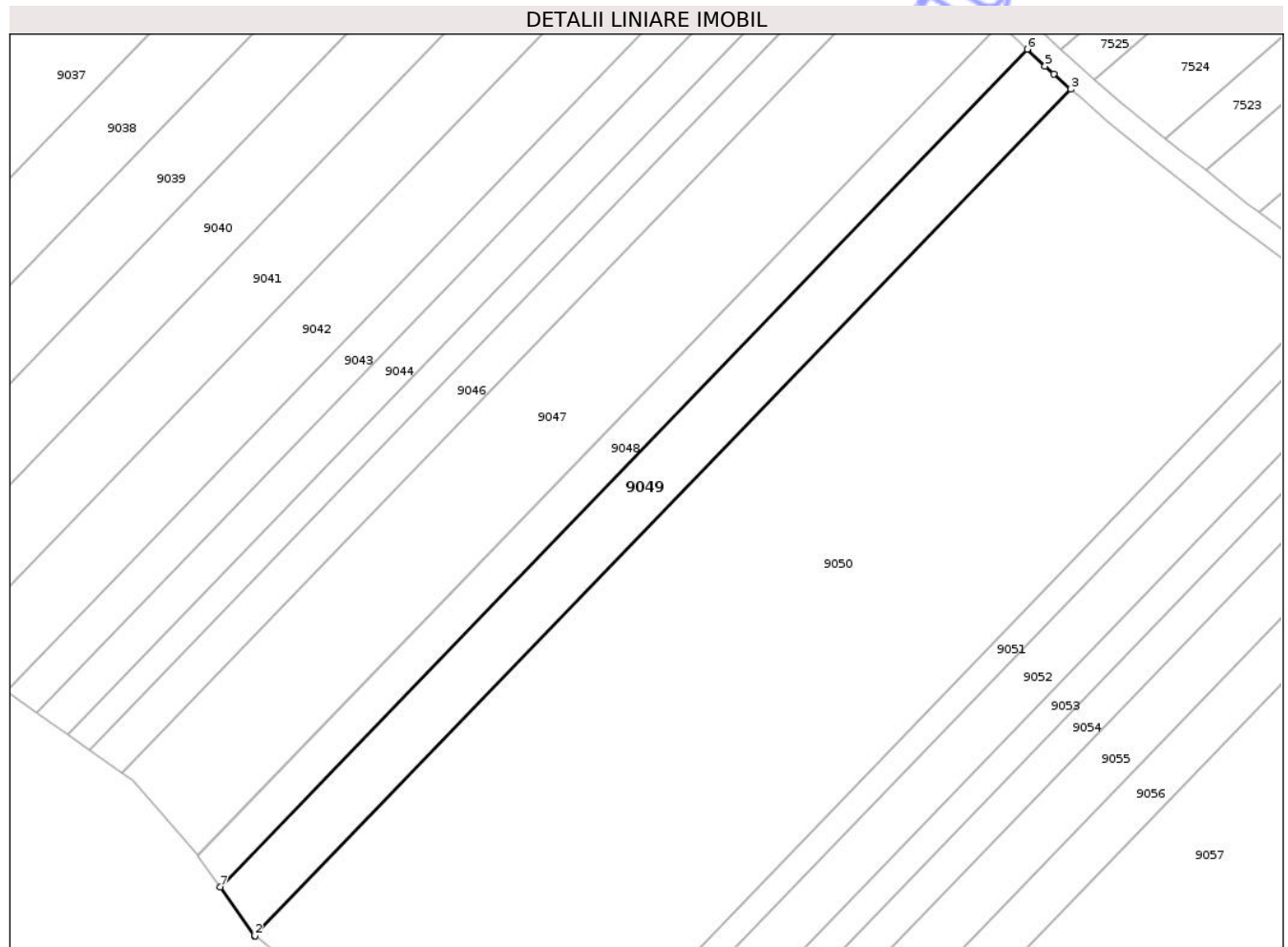
Inscrieri privind dezmembramintele dreptului de proprietate, drepturi reale de garanție și sarcini	Referințe
NU SUNT	

## Anexa Nr. 1 La Partea I

## Teren

Nr cadastral	Suprafața (mp)*	Observații / Referințe
	2.055	

\* Suprafața este determinată în planul de proiecție Stereo 70.



## Date referitoare la teren

Crt	Categorie folosință	Intra vilan	Suprafața (mp)	Tarla	Parcelă	Nr. topo	Observații / Referințe
1	faneata	NU	2.055	19	143/53	-	teren acoperit cu tufăriș și mărăcișiș

## Lungime Segmente

1) Valorile lungimilor segmentelor sunt obținute din proiecție în plan.

Punct început	X / Y	Punct sfârșit	X / Y	Lungime segment (** (m)
1	634.531,586 588.945,166	2	634.531,634 588.945,128	0.061
2	634.531,634 588.945,128	3	634.672,423 589.091,15	202.84
3	634.672,423 589.091,15	4	634.669,494 589.093,75	3.917
4	634.669,494 589.093,75	5	634.668,014 589.095,144	2.033
5	634.668,014 589.095,144	6	634.664,927 589.098,052	4.241

Punct început	X / Y	Punct sfârșit	X / Y	Lungime segment (** (m)
6	634.664,927 589.098,052	7	634.525,645 588.953,592	200.669
7	634.525,645 588.953,592	1	634.531,586 588.945,166	10.31

\*\* Lungimile segmentelor sunt determinate în planul de proiecție Stereo 70 și sunt rotunjite la 1 milimetru.

\*\*\* Distanța dintre puncte este formată din segmente cumulate ce sunt mai mici decât valoarea 1 milimetru.

Neutilizabil în Circuitul Civil



**DATE DESPRE IMOBILUL NR. 9052**

Oficiul de Cadastru și Publicitate Imobiliară NEAMT  
Biroul de Cadastru și Publicitate Imobiliară Roman

**A. Partea I. Descrierea imobilului**

TEREN Extravilan

Adresa: Jud. Neamt, Tarla "Pe Vale"

Nr. Crt	Nr cadastral Nr. topografic	Suprafața* (mp)	Observații / Referințe
A1		1.800	Sector cadastral:32 Teren neimprejmuit;

**B. Partea II. Proprietari și acte**

Inscrieri privitoare la dreptul de proprietate și alte drepturi reale		Referințe
<b>1 / 21/07/2025</b>		
Act Normativ nr. 7, din 13/03/1996 emis de Parlamentul Romaniei;		
B1	Inscrierea posesiei, drept de PROPRIETATE, dobandit prin Lege, cota actuala 1/1 1) <b>NEIDENTIFICAT NEIDENTIFICAT</b> , Proprietar neidentificat	A1
B2	se noteaza mentiunea proprietar neidentificat	A1

**C. Partea III. SARCINI .**

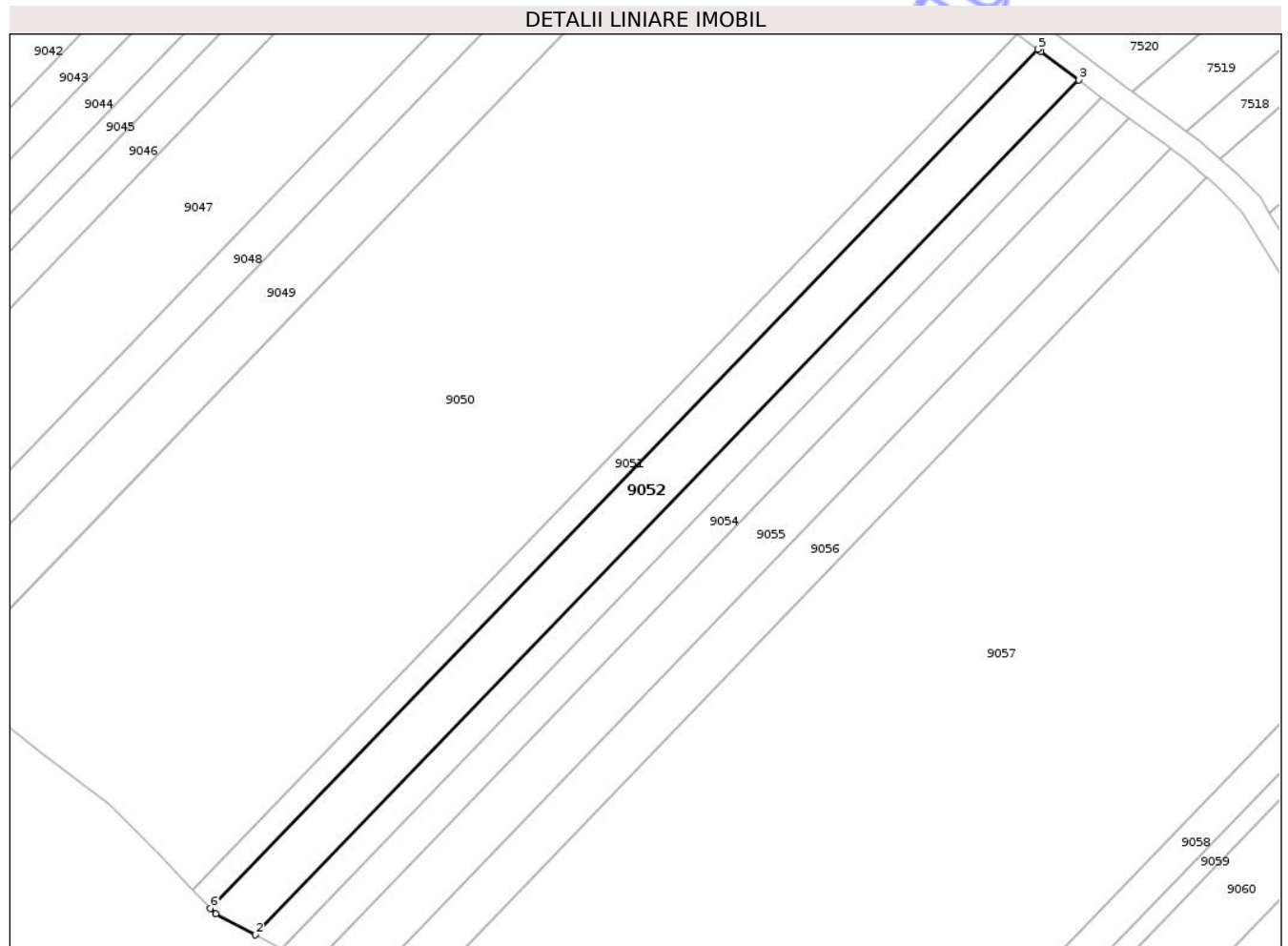
Inscrieri privind dezmembramintele dreptului de proprietate, drepturi reale de garanție și sarcini	Referințe
NU SUNT	

## Anexa Nr. 1 La Partea I

## Teren

Nr cadastral	Suprafața (mp)*	Observații / Referințe
	1.800	

\* Suprafața este determinată în planul de proiecție Stereo 70.



## Date referitoare la teren

Crt	Categorie folosință	Intra vilan	Suprafața (mp)	Tarla	Parcelă	Nr. topo	Observații / Referințe
1	faneata	NU	1.800	19	143	-	teren acoperit cu tufăriș și mărăcișiș

## Lungime Segmente

1) Valorile lungimilor segmentelor sunt obținute din proiecție în plan.

Punct început	X / Y	Punct sfârșit	X / Y	Lungime segment (** (m)
1	634.578,494 588.903,968	2	634.585,304 588.900,362	7.706
2	634.585,304 588.900,362	3	634.727,703 589.048,055	205.16
3	634.727,703 589.048,055	4	634.721,209 589.052,984	8.153
4	634.721,209 589.052,984	5	634.720,684 589.053,372	0.653
5	634.720,684 589.053,372	6	634.577,571 588.904,939	206.188

Punct început	X / Y	Punct sfârșit	X / Y	Lungime segment (** (m)
6	634.577,571 588.904,939	1	634.578,494 588.903,968	1.34

\*\* Lungimile segmentelor sunt determinate în planul de proiecție Stereo 70 și sunt rotunjite la 1 milimetru.

\*\*\* Distanța dintre puncte este formată din segmente cumulate ce sunt mai mici decât valoarea 1 milimetru.

Neutilizabil în Circuitul Civil



**DATE DESPRE IMOBILUL NR. 9053**

Oficiul de Cadastru și Publicitate Imobiliară NEAMT  
Biroul de Cadastru și Publicitate Imobiliară Roman

**A. Partea I. Descrierea imobilului**

TEREN Extravilan

Adresa: Jud. Neamt, Tarla "Pe Vale"

Nr. Crt	Nr cadastral Nr. topografic	Suprafața* (mp)	Observații / Referințe
A1		1.000	Sector cadastral:32 Teren neimprejmuit;

**B. Partea II. Proprietari și acte**

Inscrieri privitoare la dreptul de proprietate și alte drepturi reale		Referințe
<b>1 / 21/07/2025</b>		
Act Administrativ nr. 6/1943, din 09/05/2000 emis de CJPSDPAT Neamt;		
B1	Intabulare, drept de PROPRIETATE, dobandit prin Reconstituire, cota actuala 1/1 1) OUATU V. IOAN 2) OUATU V. GHEORGHE 3) CONSTANDIȘ V. CATINCA	A1

**C. Partea III. SARCINI .**

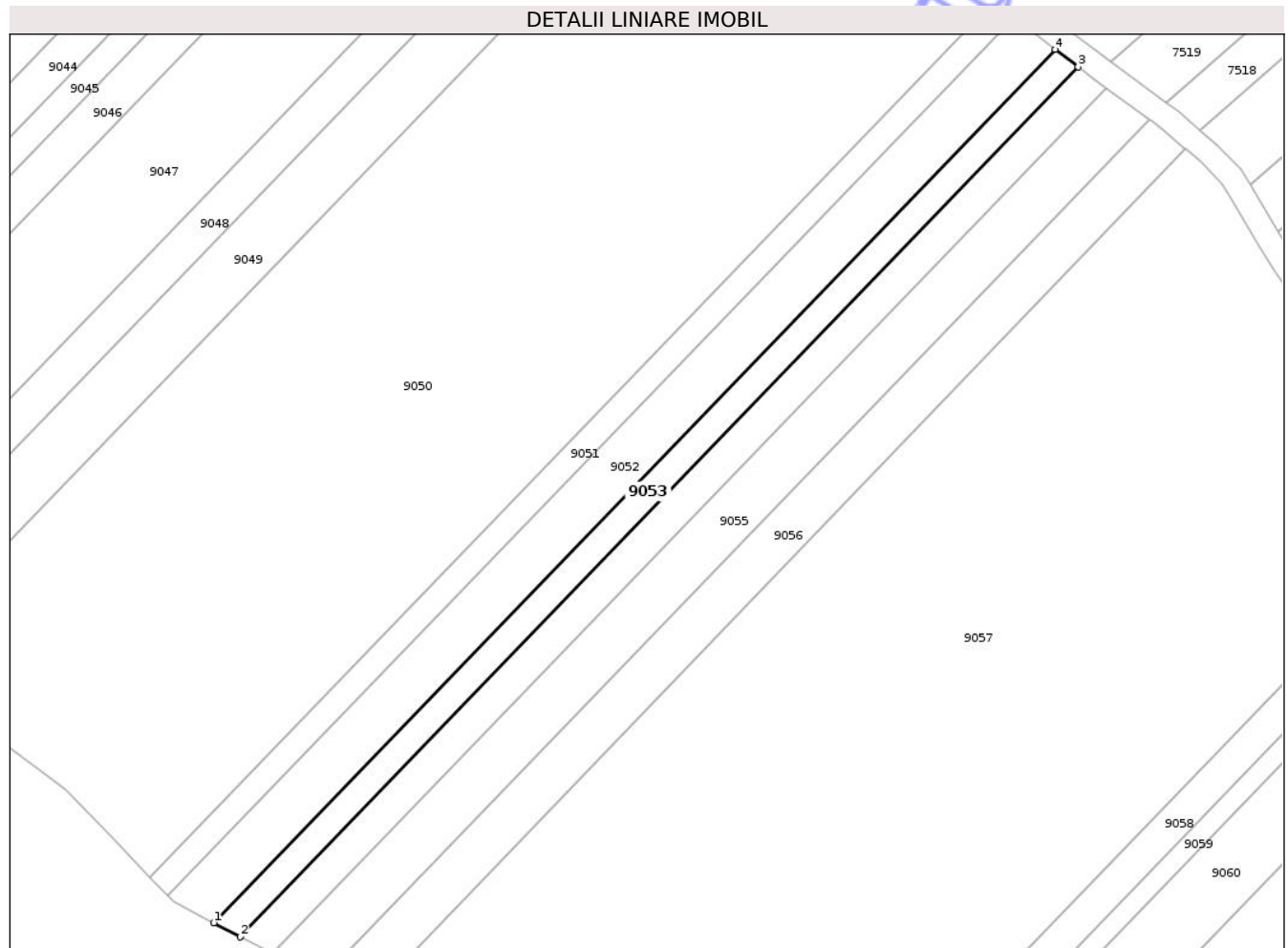
Inscrieri privind dezmembramintele dreptului de proprietate, drepturi reale de garanție și sarcini	Referințe
NU SUNT	

## Anexa Nr. 1 La Partea I

## Teren

Nr cadastral	Suprafața (mp)*	Observații / Referințe
	1.000	

\* Suprafața este determinată în planul de proiecție Stereo 70.



## Date referitoare la teren

Crt	Categorie folosință	Intra vilan	Suprafața (mp)	Tarla	Parcelă	Nr. topo	Observații / Referințe
1	faneata	NU	1.000	19	143/47	-	teren acoperit cu tufăriș și mărăciș

## Lungime Segmente

1) Valorile lungimilor segmentelor sunt obținute din proiecție în plan.

Punct început	X / Y	Punct sfârșit	X / Y	Lungime segment (** (m)
1	634.585,304 588.900,362	2	634.589,795 588.897,984	5.082
2	634.589,795 588.897,984	3	634.731,621 589.045,081	204.333
3	634.731,621 589.045,081	4	634.727,703 589.048,055	4.919
4	634.727,703 589.048,055	1	634.585,304 588.900,362	205.16

\*\* Lungimile segmentelor sunt determinate în planul de proiecție Stereo 70 și sunt rotunjite la 1 milimetru.

\*\*\* Distanţa dintre puncte este formată din segmente cumulate ce sunt mai mici decât valoarea 1 milimetru.

Neutilizabil în Circuitul  
Civil



**DATE DESPRE IMOBILUL NR. 9056**

Oficiul de Cadastru și Publicitate Imobiliară NEAMT  
Biroul de Cadastru și Publicitate Imobiliară Roman

**A. Partea I. Descrierea imobilului**

TEREN Extravilan

Adresa: Jud. Neamt, Tarla "Pe Vale"

Nr. Crt	Nr cadastral Nr. topografic	Suprafața* (mp)	Observații / Referințe
A1		1.600	Sector cadastral:32 Teren neimprejmuit;

**B. Partea II. Proprietari și acte**

Inscrieri privitoare la dreptul de proprietate și alte drepturi reale	Referințe
<b>1 / 21/07/2025</b>	
Act Administrativ nr. 6/1910, din 13/01/1998 emis de CJPSDPAT Neamt;	
B1	A1
Intabulare, drept de PROPRIETATE, dobandit prin Reconstituire, cota actuala 1/1	
1) CONSTANDIȘ I. VIRGINIA	

**C. Partea III. SARCINI .**

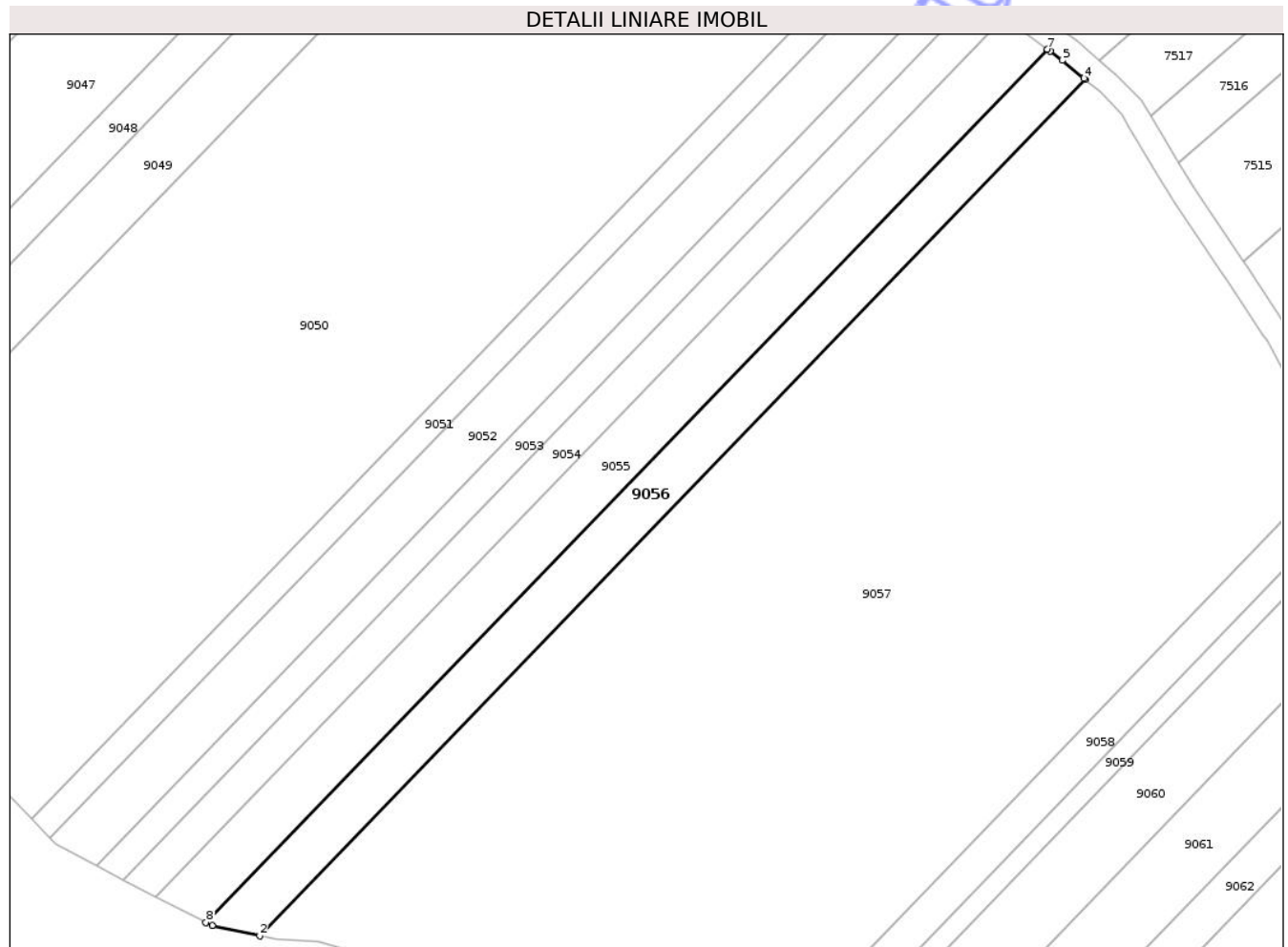
Inscrieri privind dezmembramintele dreptului de proprietate, drepturi reale de garanție și sarcini	Referințe
NU SUNT	

## Anexa Nr. 1 La Partea I

## Teren

Nr cadastral	Suprafața (mp)*	Observații / Referințe
	1.600	

\* Suprafața este determinată în planul de proiecție Stereo 70.



## Date referitoare la teren

Crt	Categorie folosință	Intra vilan	Suprafața (mp)	Tarla	Parcelă	Nr. topo	Observații / Referințe
1	faneata	NU	1.600	19	143/44	-	teren acoperit cu tufăriș și mărăcișiș

## Lungime Segmente

1) Valorile lungimilor segmentelor sunt obținute din proiecție în plan.

Punct început	X / Y	Punct sfârșit	X / Y	Lungime segment (** (m)
1	634.604,526 588.890,414	2	634.612,468 588.888,699	8.125
2	634.612,468 588.888,699	3	634.749,866 589.031,204	197.954
3	634.749,866 589.031,204	4	634.749,659 589.031,379	0.271
4	634.749,659 589.031,379	5	634.746,1 589.034,387	4.66
5	634.746,1 589.034,387	6	634.744,077 589.035,873	2.51

Punct început	X / Y	Punct sfârșit	X / Y	Lungime segment (** (m)
6	634.744,077 589.035,873	7	634.743,598 589.036,224	0.594
7	634.743,598 589.036,224	8	634.603,506 588.890,924	201.836
8	634.603,506 588.890,924	1	634.604,526 588.890,414	1.14

\*\* Lungimile segmentelor sunt determinate în planul de proiecție Stereo 70 și sunt rotunjite la 1 milimetru.

\*\*\* Distanța dintre puncte este formată din segmente cumulate ce sunt mai mici decât valoarea 1 milimetru.

Neutilizabil în Circuitul Civil





## DATE DESPRE IMOBILUL NR. 9058

Oficiul de Cadastru și Publicitate Imobiliară NEAMT  
Biroul de Cadastru și Publicitate Imobiliară Roman

## A. Partea I. Descrierea imobilului

TEREN Extravilan

Adresa: Jud. Neamt, Tarla "Pe Vale"

Nr. Crt	Nr cadastral Nr. topografic	Suprafața* (mp)	Observații / Referințe
A1		900	Sector cadastral:32 Teren neimprejmuit;

## B. Partea II. Proprietari și acte

Inscrieri privitoare la dreptul de proprietate și alte drepturi reale	Referințe
<b>1 / 21/07/2025</b>	
Act Administrativ nr. 6/1969, din 16/01/1995 emis de CJPSDPAT Neamt;	
B1	A1
Intabulare, drept de PROPRIETATE, dobandit prin Reconstituire, cota actuala 1/1 1) TOIA I. MARIA	

## C. Partea III. SARCINI .

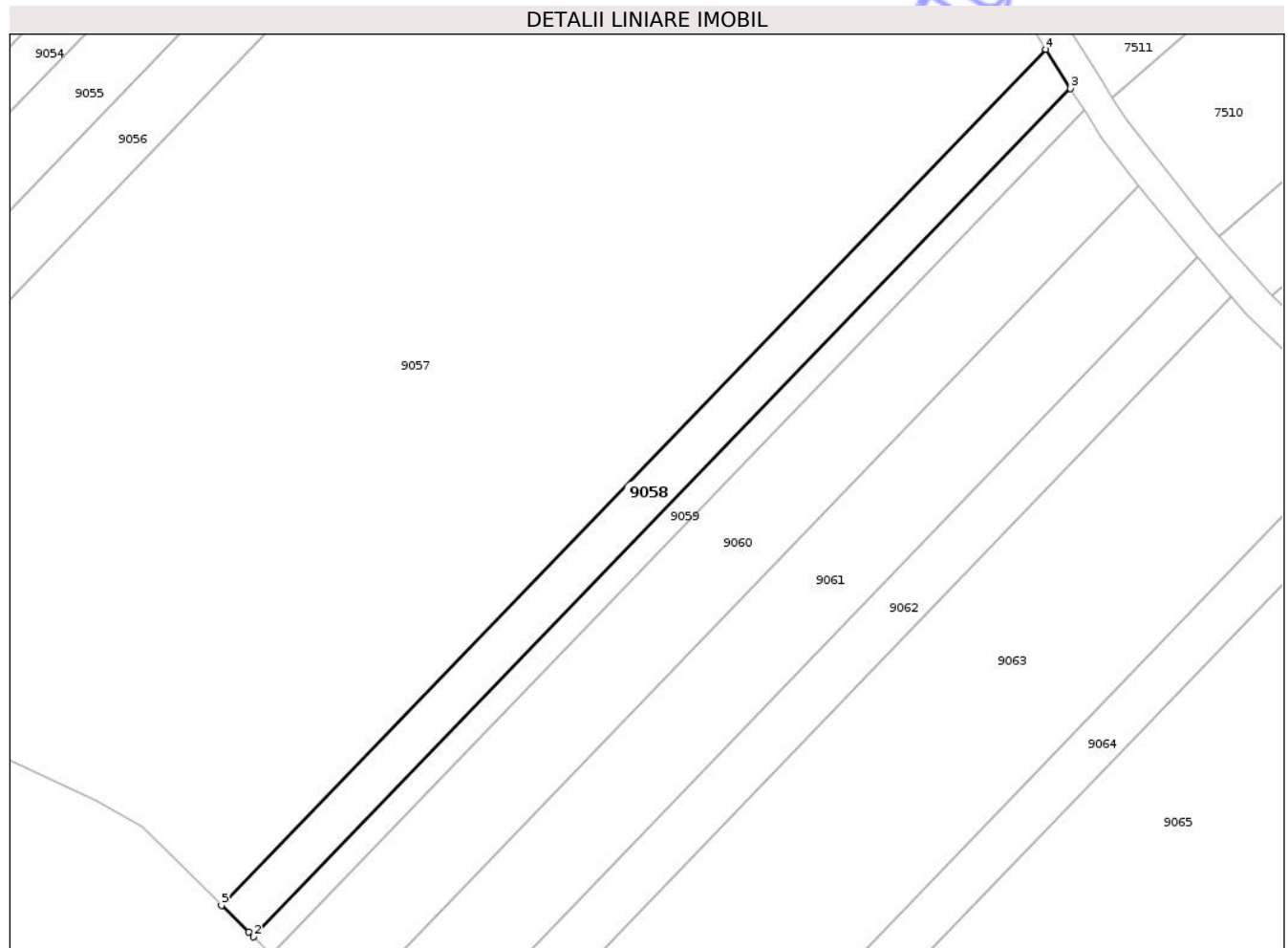
Inscrieri privind dezmembramintele dreptului de proprietate, drepturi reale de garanție și sarcini	Referințe
NU SUNT	

## Anexa Nr. 1 La Partea I

## Teren

Nr cadastral	Suprafața (mp)*	Observații / Referințe
	900	

\* Suprafața este determinată în planul de proiecție Stereo 70.



## Date referitoare la teren

Crt	Categorie folosință	Intra vilan	Suprafața (mp)	Tarla	Parcelă	Nr. topo	Observații / Referințe
1	faneata	NU	900	19	143/40	-	teren acoperit cu tufăriș și măcăciș

## Lungime Segmente

1) Valorile lungimilor segmentelor sunt obținute din proiecție în plan.

Punct început	X / Y	Punct sfârșit	X / Y	Lungime segment (** (m)
1	634.687,895 588.852,346	2	634.688,54 588.851,704	0.91
2	634.688,54 588.851,704	3	634.794,904 588.962,022	153.243
3	634.794,904 588.962,022	4	634.791,708 588.967,13	6.025
4	634.791,708 588.967,13	5	634.684,392 588.855,825	154.614
5	634.684,392 588.855,825	1	634.687,895 588.852,346	4.937

\*\* Lungimile segmentelor sunt determinate în planul de proiecție Stereo 70 și sunt rotunjite la 1 milimetru.

\*\*\* Distanța dintre puncte este formată din segmente cumulate ce sunt mai mici decât valoarea 1 milimetru.

Neutilizabil în Circuitul  
Civil





## DATE DESPRE IMOBILUL NR. 9060

Oficiul de Cadastru și Publicitate Imobiliară NEAMT  
Biroul de Cadastru și Publicitate Imobiliară Roman

## A. Partea I. Descrierea imobilului

TEREN Extravilan

Adresa: Jud. Neamt, Tarla "Pe Vale"

Nr. Crt	Nr cadastral Nr. topografic	Suprafața* (mp)	Observații / Referințe
A1		1.800	Sector cadastral:32 Teren neimprejmuit;

## B. Partea II. Proprietari și acte

Inscrieri privitoare la dreptul de proprietate și alte drepturi reale	Referințe
<b>1 / 21/07/2025</b>	
Act Administrativ nr. 6/1972, din 18/05/1998 emis de CJPSDPAT Neamt;	
B1	A1
Intabulare, drept de PROPRIETATE, dobandit prin Reconstituire, cota actuala 1/1	
1) TAMBA GH.C. CONSTANTIN	

## C. Partea III. SARCINI .

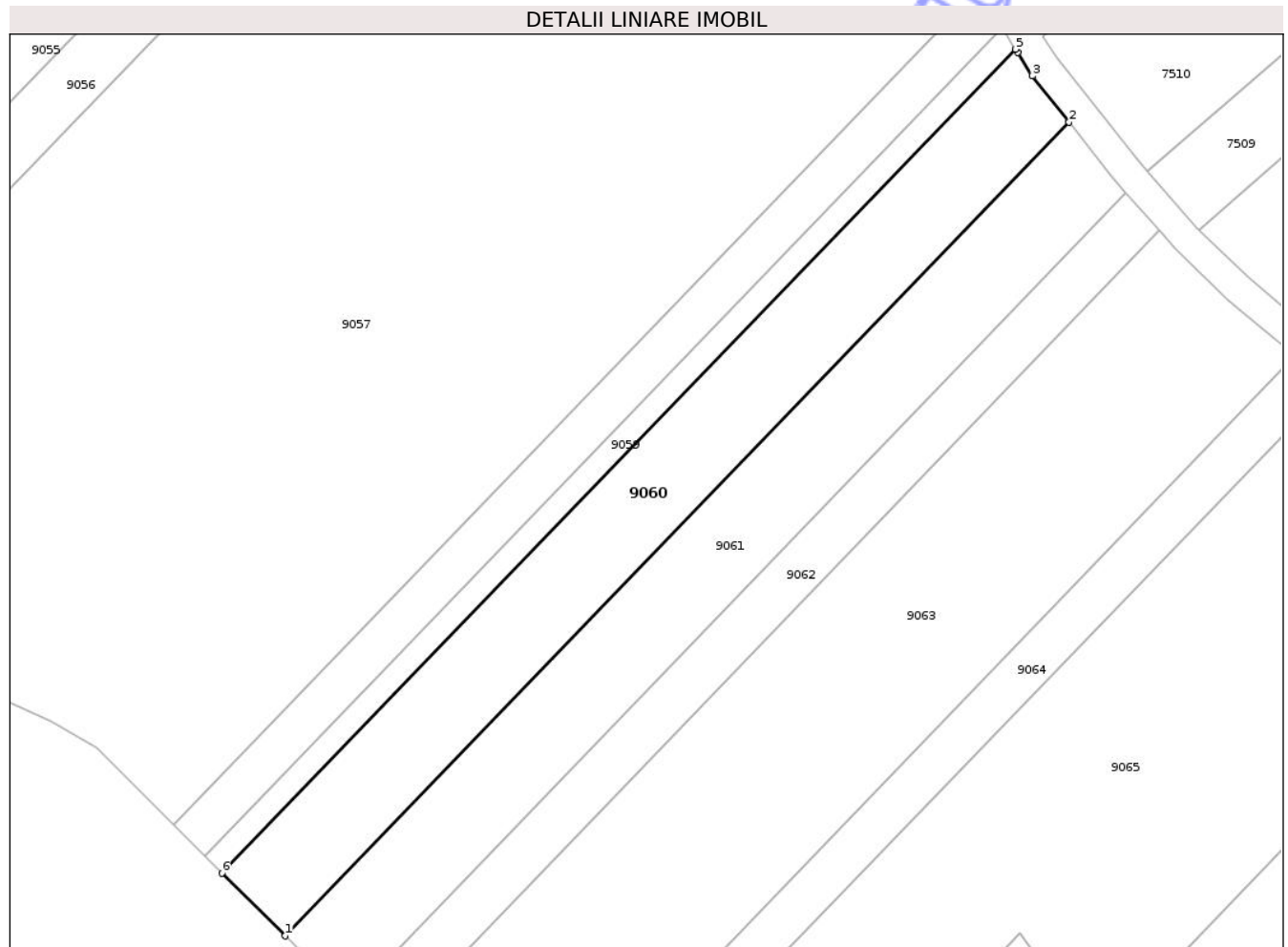
Inscrieri privind dezmembramintele dreptului de proprietate, drepturi reale de garanție și sarcini	Referințe
NU SUNT	

## Anexa Nr. 1 La Partea I

## Teren

Nr cadastral	Suprafața (mp)*	Observații / Referințe
	1.800	

\* Suprafața este determinată în planul de proiecție Stereo 70.



## Date referitoare la teren

Crt	Categorie folosință	Intravilan	Suprafața (mp)	Tarla	Parcelă	Nr. topo	Observații / Referințe
1	faneata	NU	1.800	19	143/40	-	teren acoperit cu tufăriș și măcăciș

## Lungime Segmente

1) Valorile lungimilor segmentelor sunt obținute din proiecție în plan.

Punct început	X / Y	Punct sfârșit	X / Y	Lungime segment (** (m)
1	634.699,283 588.841,005	2	634.803,833 588.949,442	150.63
2	634.803,833 588.949,442	3	634.798,939 588.955,596	7.863
3	634.798,939 588.955,596	4	634.796,976 588.958,721	3.69
4	634.796,976 588.958,721	5	634.796,696 588.959,167	0.527
5	634.796,696 588.959,167	6	634.690,858 588.849,395	152.485

Punct început	X / Y	Punct sfârșit	X / Y	Lungime segment (** (m)
6	634.690,858 588.849,395	1	634.699,283 588.841,005	11.89

\*\* Lungimile segmentelor sunt determinate în planul de proiecție Stereo 70 și sunt rotunjite la 1 milimetru.

\*\*\* Distanța dintre puncte este formată din segmente cumulate ce sunt mai mici decât valoarea 1 milimetru.

Neutilizabil în Circuitul Civil



**DATE DESPRE IMOBILUL NR. 9012**

Oficiul de Cadastru și Publicitate Imobiliară NEAMT  
Biroul de Cadastru și Publicitate Imobiliară Roman

**A. Partea I. Descrierea imobilului**

TEREN Extravilan

Adresa: Jud. Neamt, Tarla "Pe Vale"

Nr. Crt	Nr cadastral Nr. topografic	Suprafața* (mp)	Observații / Referințe
A1		2.100	Sector cadastral:32 Teren neimprejmuit;

**B. Partea II. Proprietari și acte**

Inscrieri privitoare la dreptul de proprietate și alte drepturi reale		Referințe
<b>1 / 21/07/2025</b>		
Act Normativ nr. 7, din 13/03/1996 emis de Parlamentul Romaniei;		
B1	Inscrierea posesiei, drept de PROPRIETATE, dobandit prin Lege, cota actuala 1/1 1) <b>NEIDENTIFICAT NEIDENTIFICAT</b> , Proprietar neidentificat	A1
B2	se noteaza mentiunea proprietar neidentificat	A1

**C. Partea III. SARCINI .**

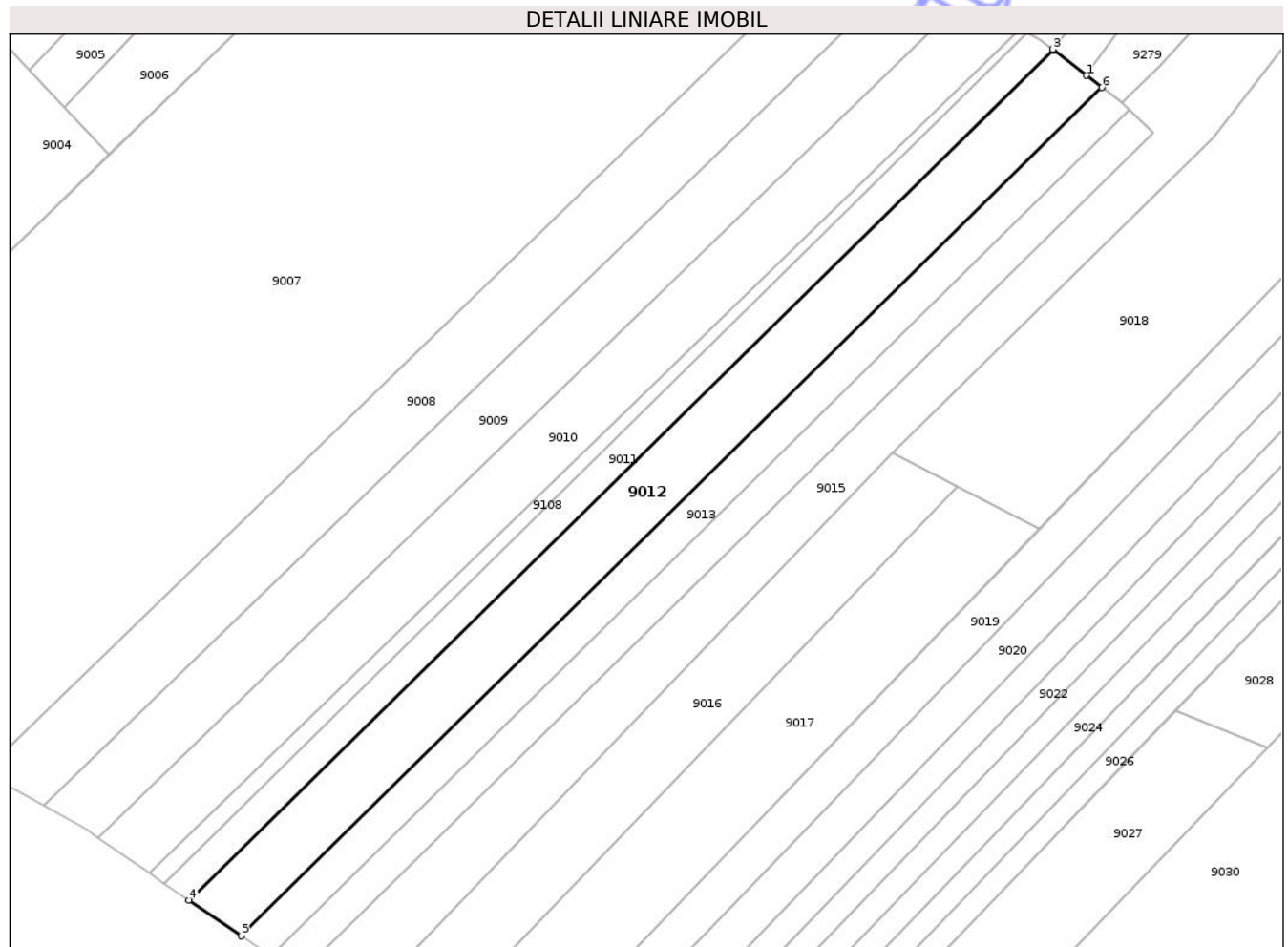
Inscrieri privind dezmembramintele dreptului de proprietate, drepturi reale de garanție și sarcini	Referințe
NU SUNT	

## Anexa Nr. 1 La Partea I

## Teren

Nr cadastral	Suprafața (mp)*	Observații / Referințe
	2.100	

\* Suprafața este determinată în planul de proiecție Stereo 70.



## Date referitoare la teren

Crt	Categorie folosință	Intra vilan	Suprafața (mp)	Tarla	Parcelă	Nr. topo	Observații / Referințe
1	faneata	NU	2.100	19	143	-	teren acoperit cu tufăriș și mărăciș

## Lungime Segmente

1) Valorile lungimilor segmentelor sunt obținute din proiecție în plan.

Punct început	X / Y	Punct sfârșit	X / Y	Lungime segment (** (m)
1	634.377,067 589.251,432	2	634.371,487 589.255,745	7.053
2	634.371,487 589.255,745	3	634.371,381 589.255,827	0.134
3	634.371,381 589.255,827	4	634.226,703 589.113,357	203.05
4	634.226,703 589.113,357	5	634.235,406 589.107,39	10.552
5	634.235,406 589.107,39	6	634.379,651 589.249,434	202.443

Punct început	X / Y	Punct sfârșit	X / Y	Lungime segment (** (m)
6	634.379,651 589.249,434	1	634.377,067 589.251,432	3.266

\*\* Lungimile segmentelor sunt determinate în planul de proiecție Stereo 70 și sunt rotunjite la 1 milimetru.

\*\*\* Distanța dintre puncte este formată din segmente cumulate ce sunt mai mici decât valoarea 1 milimetru.

Neutilizabil în Circuitul Civil



**DATE DESPRE IMOBILUL NR. 9097**

Oficiul de Cadastru și Publicitate Imobiliară NEAMT  
Biroul de Cadastru și Publicitate Imobiliară Roman

**A. Partea I. Descrierea imobilului**

TEREN Intravilan

Adresa: Loc. Tutcanii Din Vale, Jud. Neamt, Pct. "Pe Vale"

Nr. Crt	Nr cadastral Nr. topografic	Suprafața* (mp)	Observații / Referințe
A1	50174	1.800	Sector cadastral:32 Teren neimprejmuit;

**B. Partea II. Proprietari și acte**

Inscrieri privitoare la dreptul de proprietate și alte drepturi reale		Referințe
<b>14695 / 27/05/2013</b>		
Act Notarial nr. 682, din 27/05/2013 emis de DASCA IULIA MADALINA;		
B2	Intabulare, drept de PROPRIETATE bun comun, cu titlul de cumpărare, dobândit prin Conventie, cota actuala 1/1, cota initiala 1/1	A1
	1) PLOȘNIȚĂ MARIA ZEROFINA 2) PLOȘNIȚĂ IOAN, căsătorit cu	

**C. Partea III. SARCINI**

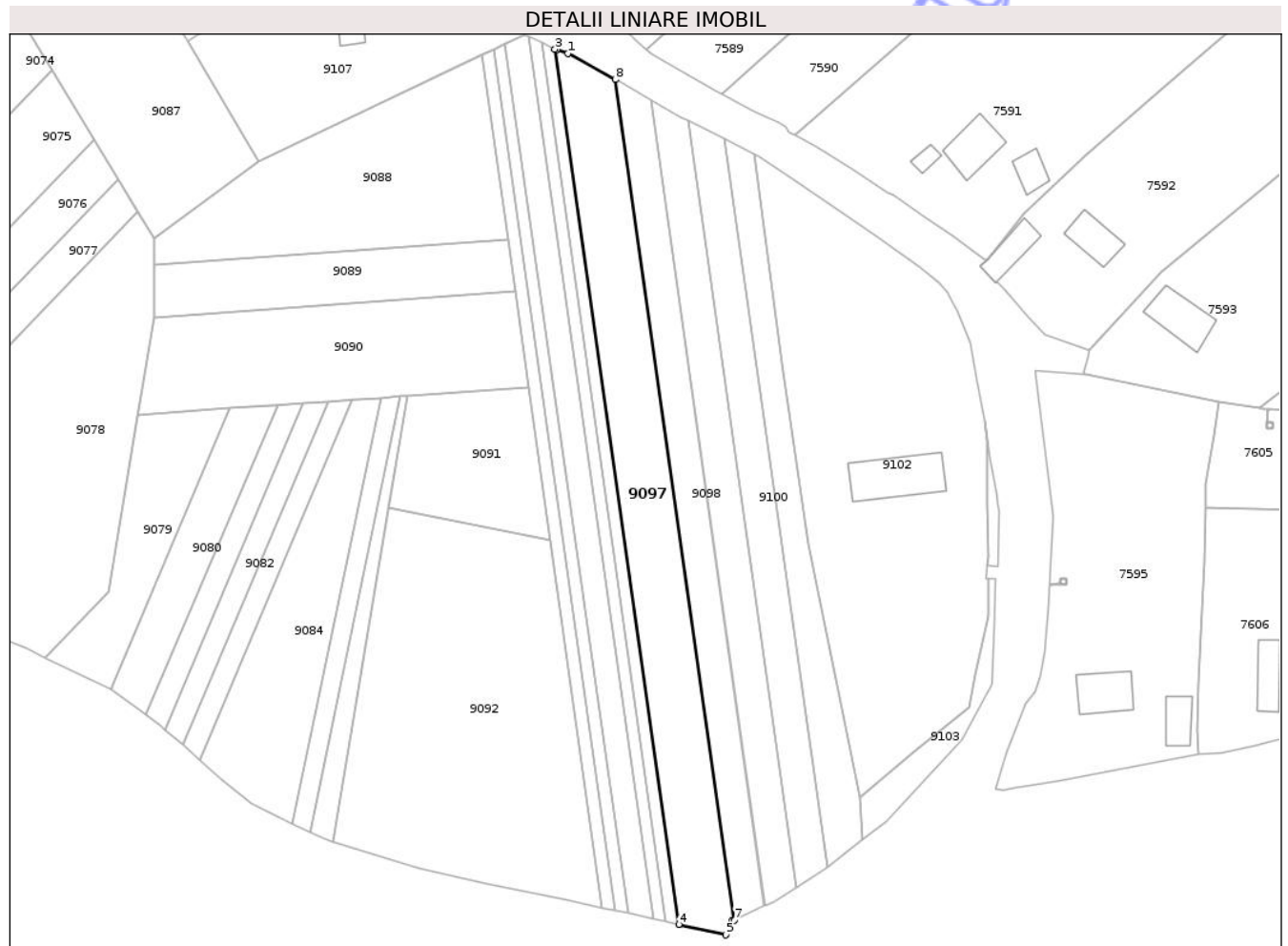
Inscrieri privind dezmembramintele dreptului de proprietate, drepturi reale de garanție și sarcini		Referințe
<b>2839 / 29/01/2015</b>		
Ordonanta nr. 78D/P/2014, din 22/01/2015 emis de PARCHETUL DE PE LANGA INALTA CURETE;		
C1	se notează măsura asiguratorie a sechestrului până la concurența sumei de 37 699 lei asupra bunurilor aparținând inculpatului PLOȘNIȚĂ IOAN	A1
<b>6142 / 19/02/2015</b>		
Ordonanta nr. 78D/P/2014, din 22/01/2015 emis de PARCHETUL DE PE LANGA INALTA CURETE;		
C2	se respinge cererea de înscriere a dreptului de ipotecă legală ca fiind fără obiect	A1
<b>17678 / 25/05/2016</b>		
Act Administrativ nr. Adresa nr. 53012, din 24/05/2016 emis de SERVICIUL FISCAL MUNICIPAL ROMAN;		
C4	se radiază dreptul de ipotecă legală înscris prin încheierea nr. 33907/31.07.2015	A1
	1) SERVICIUL FISCAL MUNICIPAL ROMAN, CIF:9999999999999	
<b>59090 / 15/11/2024</b>		
Somatie nr. DOSAR NR.3242/2024, din 12/11/2024 emis de BEJ CIOBANU VASILE-BOGDAN;		
C5	se notează urmărirea silită imobiliară în dosar nr. 3242/2024 aflat pe rolul B.E.J. CIOBANU Vasile - Bogdan asupra cotei părți din imobil aparținând debitoarei JALERIU MARIA - ZEROFINA, pentru creanța în sumă totală 3456.82 lei, în favoarea creditoarei :	A1
	1) INVESTCAPITAL L.T.D. CU ADRESA DE CORESPONDENȚĂ LA KRUK ROMÂNIA S.R.L., CIF: 9999999999999	

## Anexa Nr. 1 La Partea I

## Teren

Nr cadastral	Suprafața (mp)*	Observații / Referințe
50174	1.800	

\* Suprafața este determinată în planul de proiecție Stereo 70.



## Date referitoare la teren

Crt	Categorie folosință	Intra vilan	Suprafața (mp)	Tarla	Parcelă	Nr. topo	Observații / Referințe
1	arabil	DA	1.800	19	143/5	-	

## Lungime Segmente

1) Valorile lungimilor segmentelor sunt obținute din proiecție în plan.

Punct început	X / Y	Punct sfârșit	X / Y	Lungime segment (** (m)
1	635.020,405 588.796,592	2	635.018,256 588.797,239	2.244
2	635.018,256 588.797,239	3	635.017,896 588.797,409	0.398
3	635.017,896 588.797,409	4	635.041,788 588.628,72	170.373
4	635.041,788 588.628,72	5	635.050,883 588.626,703	9.316
5	635.050,883 588.626,703	6	635.052,083 588.629,372	2.926

Punct început	X / Y	Punct sfârșit	X / Y	Lungime segment (** (m)
6	635.052,083 588.629,372	7	635.052,455 588.629,546	0.411
7	635.052,455 588.629,546	8	635.029,507 588.791,578	163.649
8	635.029,507 588.791,578	1	635.020,405 588.796,592	10.392

\*\* Lungimile segmentelor sunt determinate în planul de proiecție Stereo 70 și sunt rotunjite la 1 milimetru.

\*\*\* Distanța dintre puncte este formată din segmente cumulate ce sunt mai mici decât valoarea 1 milimetru.

Neutilizabil în Circuitul Civil



**DATE DESPRE IMOBILUL NR. 9098**

Oficiul de Cadastru și Publicitate Imobiliară NEAMT  
Biroul de Cadastru și Publicitate Imobiliară Roman

**A. Partea I. Descrierea imobilului**

TEREN Intravilan

Adresa: Loc. Tutcanii Din Vale, Jud. Neamt, Pct. "Pe Vale"

Nr. Crt	Nr cadastral Nr. topografic	Suprafața* (mp)	Observații / Referințe
A1	50088	1.000	Sector cadastral:32 Teren neimprejmuit;

**B. Partea II. Proprietari și acte**

Inscrieri privitoare la dreptul de proprietate și alte drepturi reale	Referințe
<b>13489 / 07/09/2010</b>	
Act Notarial nr. 1874, din 06/09/2010 emis de BNP AURICA NEGRU;	
B2	A1
Intabulare, drept de PROPRIETATEcu titlul de cumpărare, dobandit prin Conventie, cota actuala 1/1, cota initiala 1/1	
1) PLOȘNIȚĂ MARIA	
2) PLOȘNIȚĂ IOAN, , căsătorit cu	

**C. Partea III. SARCINI**

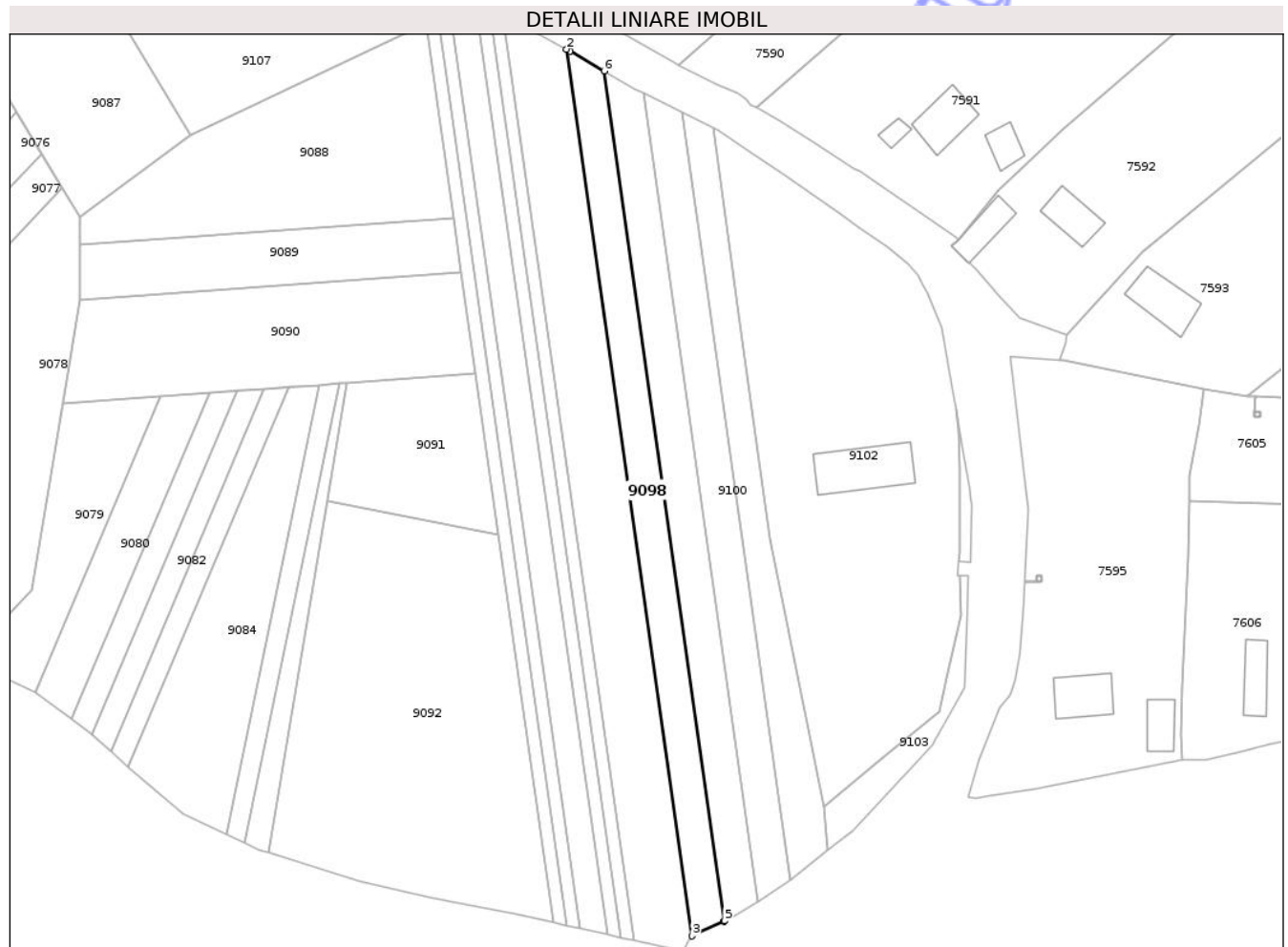
Inscrieri privind dezmembramentele dreptului de proprietate, drepturi reale de garanție și sarcini	Referințe
<b>2838 / 29/01/2015</b>	
Ordonanta nr. 78D/P/2014, din 22/01/2015 emis de PARCHETUL DE PE LANGA INALTA CURTE (PROCES VERBAL DE ÎNDREPTARE EROARE MATERIALĂ nr. 78/P/2014 din 23.01.2015 emis de Ministerul Public - Parchetul de pe lângă Înalta Curte de Casație și Justiție - Direcția de Investigare a Infracțiunilor de Criminalitate Organizată și Terorism - Serviciul Teritorial Bacău ; Proces verbal de aplicare a sechestrului asigurator din 26.01.2015 emis de POLIȚIA JUDICIARĂ;);	
C1	A1
se notează măsura asiguratorie a sechestrului până la concurența sumei de 37 699 lei asupra bunurilor aparținând inculpatului PLOȘNIȚĂ IOAN	

## Anexa Nr. 1 La Partea I

## Teren

Nr cadastral	Suprafața (mp)*	Observații / Referințe
50088	1.000	

\* Suprafața este determinată în planul de proiecție Stereo 70.



## Date referitoare la teren

Crt	Categorie folosință	Intra vilan	Suprafața (mp)	Tarla	Parcelă	Nr. topo	Observații / Referințe
1	faneata	DA	1.000	19	143/4	-	

## Lungime Segmente

1) Valorile lungimilor segmentelor sunt obținute din proiecție în plan.

Punct început	X / Y	Punct sfârșit	X / Y	Lungime segment (** (m)
1	635.030,102 588.791,25	2	635.029,507 588.791,578	0.679
2	635.029,507 588.791,578	3	635.052,455 588.629,546	163.649
3	635.052,455 588.629,546	4	635.058,265 588.632,261	6.413
4	635.058,265 588.632,261	5	635.058,366 588.632,309	0.112
5	635.058,366 588.632,309	6	635.036,371 588.787,607	156.848

Punct început	X / Y	Punct sfârșit	X / Y	Lungime segment (** (m)
6	635.036,371 588.787,607	1	635.030,102 588.791,25	7.251

\*\* Lungimile segmentelor sunt determinate în planul de proiecție Stereo 70 și sunt rotunjite la 1 milimetru.

\*\*\* Distanța dintre puncte este formată din segmente cumulate ce sunt mai mici decât valoarea 1 milimetru.

Neutilizabil în Circuitul Civil



**DATE DESPRE IMOBILUL NR. 9108**

Oficiul de Cadastru și Publicitate Imobiliară NEAMT  
Biroul de Cadastru și Publicitate Imobiliară Roman

**A. Partea I. Descrierea imobilului**

TEREN Extravilan

Adresa: Jud. Neamt, Tarla "Runc"

Nr. Crt	Nr cadastral Nr. topografic	Suprafața* (mp)	Observații / Referințe
A1		433	Sector cadastral:32 Teren neimprejmuit;

**B. Partea II. Proprietari și acte**

Inscrieri privitoare la dreptul de proprietate și alte drepturi reale		Referințe
<b>1 / 21/07/2025</b>		
Act Normativ nr. 7, din 13/03/1996 emis de Parlamentul Romaniei;		
B1	Inscrierea posesiei, drept de PROPRIETATE, dobandit prin Lege, cota actuala 1/1 1) NEIDENTIFICAT NEIDENTIFICAT, Proprietar neidentificat	A1
B2	se noteaza mentiunea proprietar neidentificat	A1

**C. Partea III. SARCINI .**

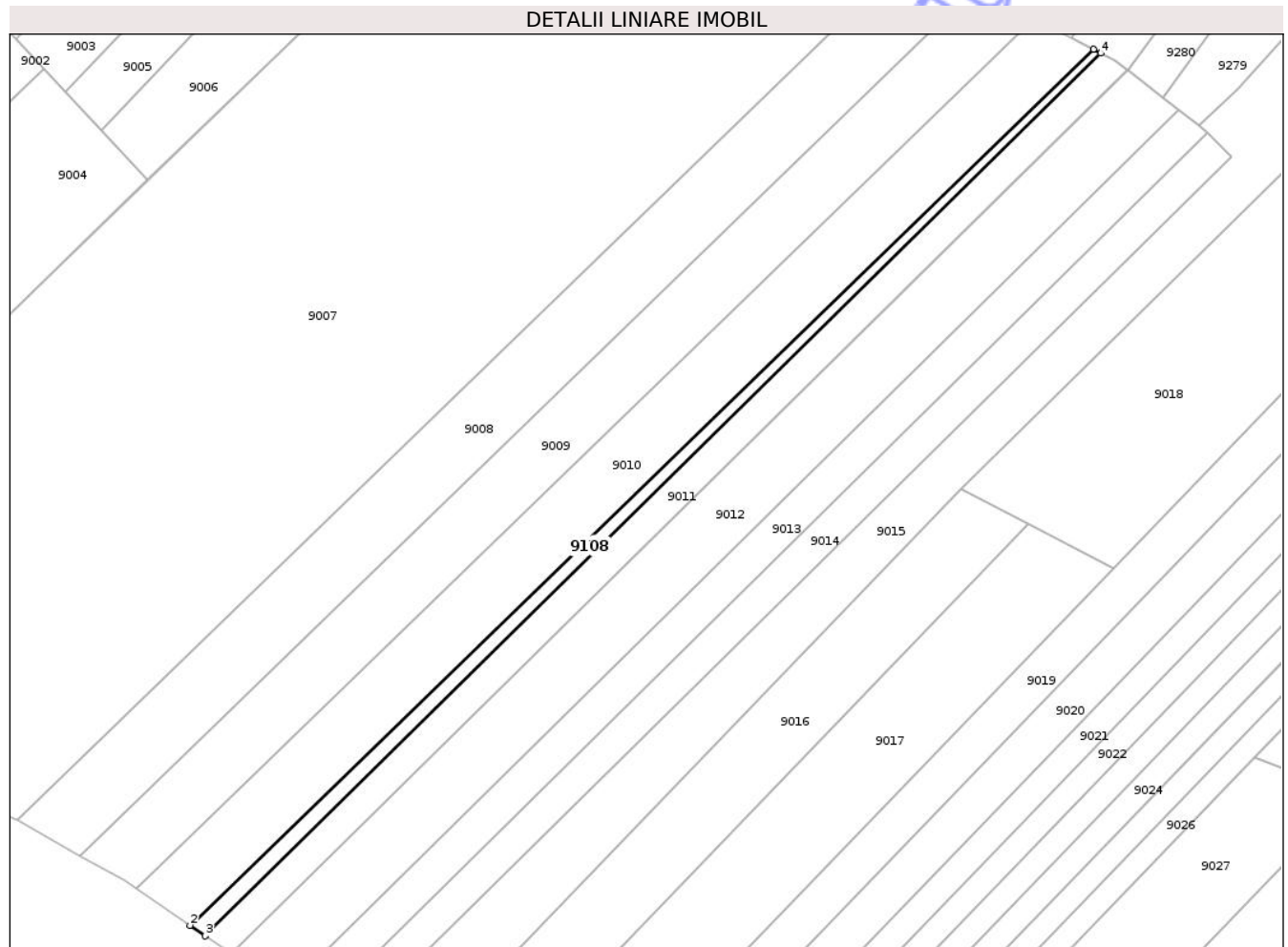
Inscrieri privind dezmembramintele dreptului de proprietate, drepturi reale de garanție și sarcini	Referințe
NU SUNT	

## Anexa Nr. 1 La Partea I

## Teren

Nr cadastral	Suprafața (mp)*	Observații / Referințe
	433	

\* Suprafața este determinată în planul de proiecție Stereo 70.



## Date referitoare la teren

Crt	Categorie folosință	Intra vilan	Suprafața (mp)	Tarla	Parcelă	Nr. topo	Observații / Referințe
1	faneata	NU	433	19	143	-	teren acoperit cu tufăriș și mărăcișiș

## Lungime Segmente

1) Valorile lungimilor segmentelor sunt obținute din proiecție în plan.

Punct început	X / Y	Punct sfârșit	X / Y	Lungime segment (** (m)
1	634.365,955 589.259,207	2	634.220,067 589.117,907	203.098
2	634.220,067 589.117,907	3	634.222,566 589.116,193	3.03
3	634.222,566 589.116,193	4	634.367,149 589.258,569	202.917
4	634.367,149 589.258,569	1	634.365,955 589.259,207	1.354

\*\* Lungimile segmentelor sunt determinate în planul de proiecție Stereo 70 și sunt rotunjite la 1 milimetru.

\*\*\* Distanţa dintre puncte este formată din segmente cumulate ce sunt mai mici decât valoarea 1 milimetru.

Neutilizabil în Circuitul  
Civil



**DATE DESPRE IMOBILUL NR. 9280**

Oficiul de Cadastru și Publicitate Imobiliară NEAMT  
Biroul de Cadastru și Publicitate Imobiliară Roman

**A. Partea I. Descrierea imobilului**

TEREN Extravilan

Adresa: Jud. Neamt, Tarla "Runc"

Nr. Crt	Nr cadastral Nr. topografic	Suprafața* (mp)	Observații / Referințe
A1		481	Sector cadastral:32 Teren neimprejmuit;

**B. Partea II. Proprietari și acte**

Inscrieri privitoare la dreptul de proprietate și alte drepturi reale		Referințe
<b>1 / 21/07/2025</b>		
Act Normativ nr. 7, din 13/03/1996 emis de Parlamentul Romaniei;		
B1	Inscrierea posesiei, drept de PROPRIETATE, dobandit prin Lege, cota actuala 1/1 1) NEIDENTIFICAT NEIDENTIFICAT, Proprietar neidentificat	A1
B2	se noteaza mentiunea proprietar neidentificat	A1

**C. Partea III. SARCINI .**

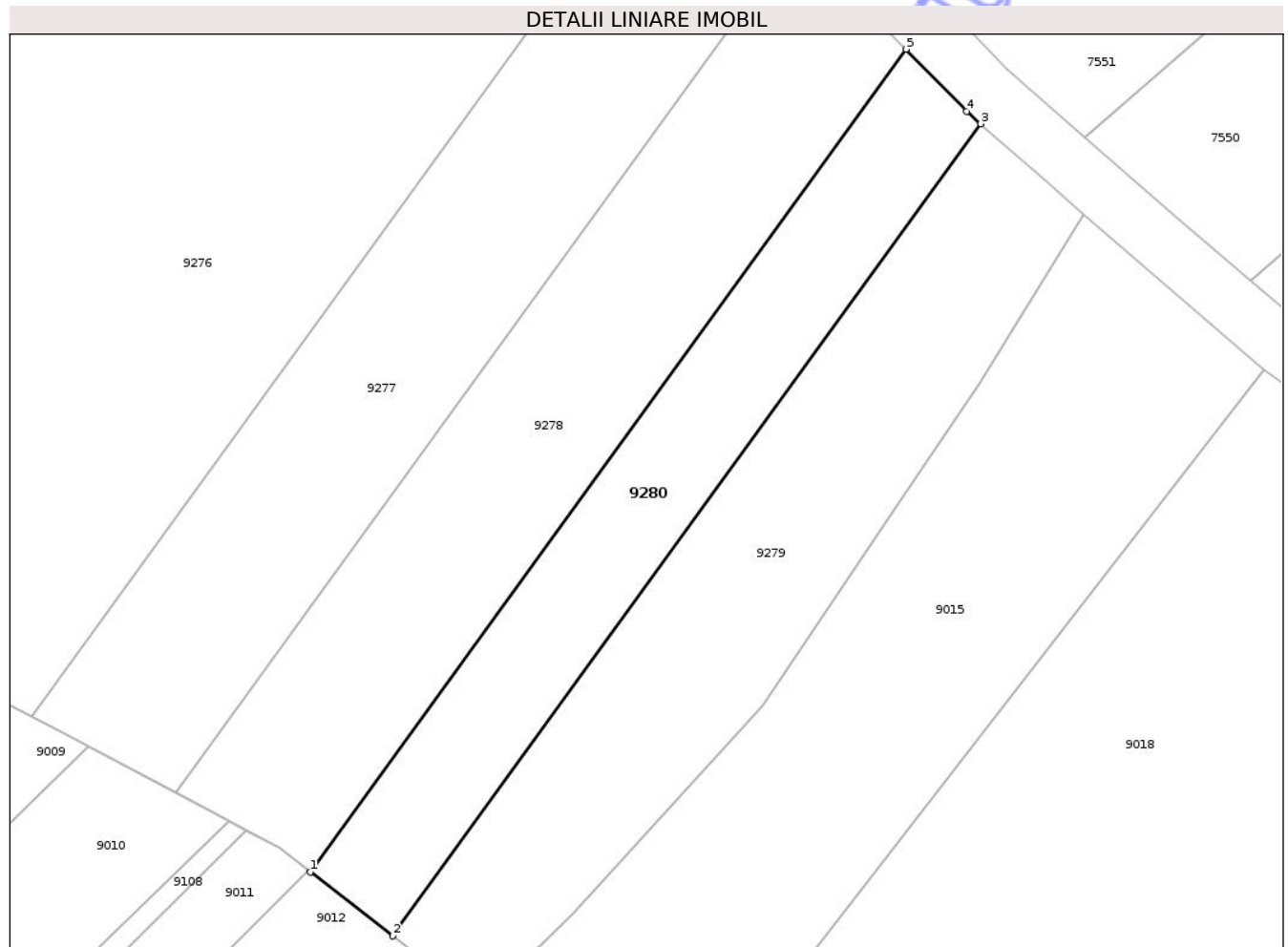
Inscrieri privind dezmembramintele dreptului de proprietate, drepturi reale de garanție și sarcini	Referințe
NU SUNT	

## Anexa Nr. 1 La Partea I

## Teren

Nr cadastral	Suprafața (mp)*	Observații / Referințe
	481	

\* Suprafața este determinată în planul de proiecție Stereo 70.



## Date referitoare la teren

Crt	Categorie folosință	Intra vilan	Suprafața (mp)	Tarla	Parcelă	Nr. topo	Observații / Referințe
1	arabil	NU	481	19	142	-	

## Lungime Segmente

1) Valorile lungimilor segmentelor sunt obținute din proiecție în plan.

Punct început	X / Y	Punct sfârșit	X / Y	Lungime segment (** (m)
1	634.371,487 589.255,745	2	634.377,067 589.251,432	7.053
2	634.377,067 589.251,432	3	634.416,863 589.306,354	67.824
3	634.416,863 589.306,354	4	634.415,908 589.307,194	1.272
4	634.415,908 589.307,194	5	634.411,807 589.311,391	5.868
5	634.411,807 589.311,391	1	634.371,487 589.255,745	68.718

\*\* Lungimile segmentelor sunt determinate în planul de proiecție Stereo 70 și sunt rotunjite la 1 milimetru.

\*\*\* Distanța dintre puncte este formată din segmente cumulate ce sunt mai mici decât valoarea 1 milimetru.

Neutilizabil în Circuitul  
Civil



**DATE DESPRE IMOBILUL NR. 9018**

Oficiul de Cadastru și Publicitate Imobiliară NEAMT  
Biroul de Cadastru și Publicitate Imobiliară Roman

**A. Partea I. Descrierea imobilului**

TEREN Extravilan

Adresa: Jud. Neamt, Tarla "Pe Vale"

Nr. Crt	Nr cadastral Nr. topografic	Suprafața* (mp)	Observații / Referințe
A1		3.600	Sector cadastral:32 Teren neimprejmuit;

**B. Partea II. Proprietari și acte**

Inscrieri privitoare la dreptul de proprietate și alte drepturi reale	Referințe
<b>1 / 21/07/2025</b>	
Act Administrativ nr. 5576, din 26/10/2007 emis de CJPSDPAT Neamt;	
B1	A1
Intabulare, drept de PROPRIETATE, dobandit prin Reconstituire, cota actuala 1/1	
1) BUSCU ELENA	
2) ZĂMESCU GHEORGHE	
3) VARTOLAȘ MARIA	

**C. Partea III. SARCINI .**

Inscrieri privind dezmembramintele dreptului de proprietate, drepturi reale de garanție și sarcini	Referințe
NU SUNT	

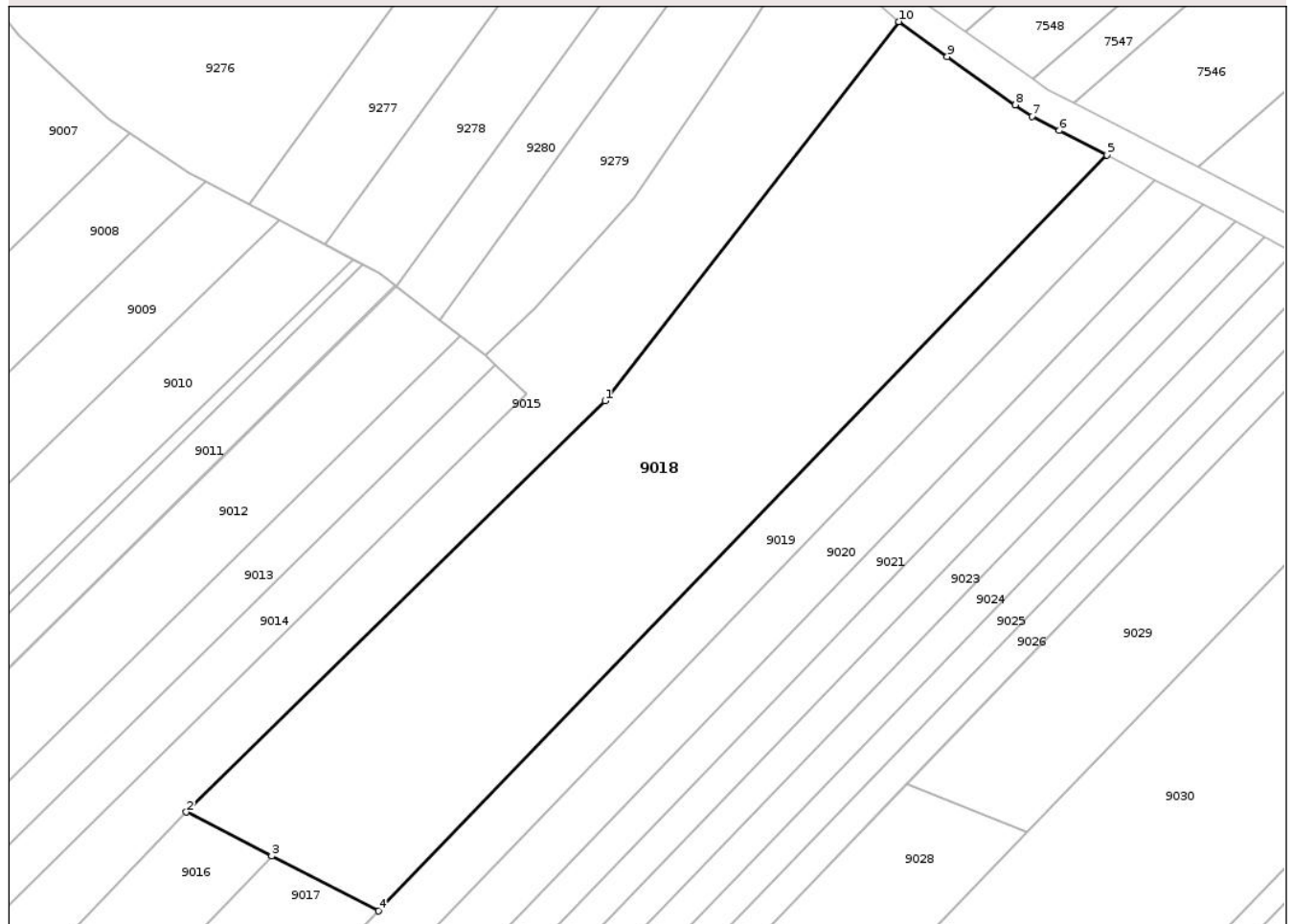
## Anexa Nr. 1 La Partea I

## Teren

Nr cadastral	Suprafața (mp)*	Observații / Referințe
	3.600	

\* Suprafața este determinată în planul de proiecție Stereo 70.

## DETALII LINIARE IMOBIL



## Date referitoare la teren

Crt	Categorie folosință	Intravilan	Suprafața (mp)	Tarla	Parcelă	Nr. topo	Observații / Referințe
1	faneata	NU	1.663	19	143/85	-	
2	arabil	NU	1.937	19	143/85	-	

## Lungime Segmente

1) Valorile lungimilor segmentelor sunt obținute din proiecție în plan.

Punct început	X / Y	Punct sfârșit	X / Y	Lungime segment (** (m)
1	634.398,305 589.241,036	2	634.344,516 589.188,228	75.379
2	634.344,516 589.188,228	3	634.355,476 589.182,59	12.325
3	634.355,476 589.182,59	4	634.369,176 589.175,542	15.407
4	634.369,176 589.175,542	5	634.462,766 589.272,61	134.838

Punct început	X / Y	Punct sfârşit	X / Y	Lungime segment (** (m)
5	634.462,766 589.272,61	6	634.456,677 589.275,743	6.848
6	634.456,677 589.275,743	7	634.453,143 589.277,561	3.974
7	634.453,143 589.277,561	8	634.451,039 589.279,041	2.572
8	634.451,039 589.279,041	9	634.442,255 589.285,216	10.737
9	634.442,255 589.285,216	10	634.436,046 589.289,718	7.669
10	634.436,046 589.289,718	1	634.398,305 589.241,036	61.598

\*\* Lungimile segmentelor sunt determinate în planul de proiecţie Stereo 70 şi sunt rotunjite la 1 milimetru.

\*\*\* Distanţa dintre puncte este formată din segmente cumulate ce sunt mai mici decât valoarea 1 milimetru.

Neutilizabil în Circuitul Civil



**DATE DESPRE IMOBILUL NR. 9279**

Oficiul de Cadastru și Publicitate Imobiliară NEAMT  
Biroul de Cadastru și Publicitate Imobiliară Roman

**A. Partea I. Descrierea imobilului**

TEREN Extravilan

Adresa: Jud. Neamt, Tarla "Runc"

Nr. Crt	Nr cadastral Nr. topografic	Suprafața* (mp)	Observații / Referințe
A1		675	Sector cadastral:32 Teren neimprejmuit;

**B. Partea II. Proprietari și acte**

Inscrieri privitoare la dreptul de proprietate și alte drepturi reale		Referințe
<b>1 / 21/07/2025</b>		
Act Administrativ nr. 6/1930, din 13/01/1998 emis de CJPSDPAT Neamt;		
B1	Intabulare, drept de PROPRIETATE, dobandit prin Reconstituire, cota actuala 1/1 1) BÎRSAN GH. MARIA 2) HUDICI GH. CONSTANTIN 3) HUDICI GH. IOAN	A1

**C. Partea III. SARCINI .**

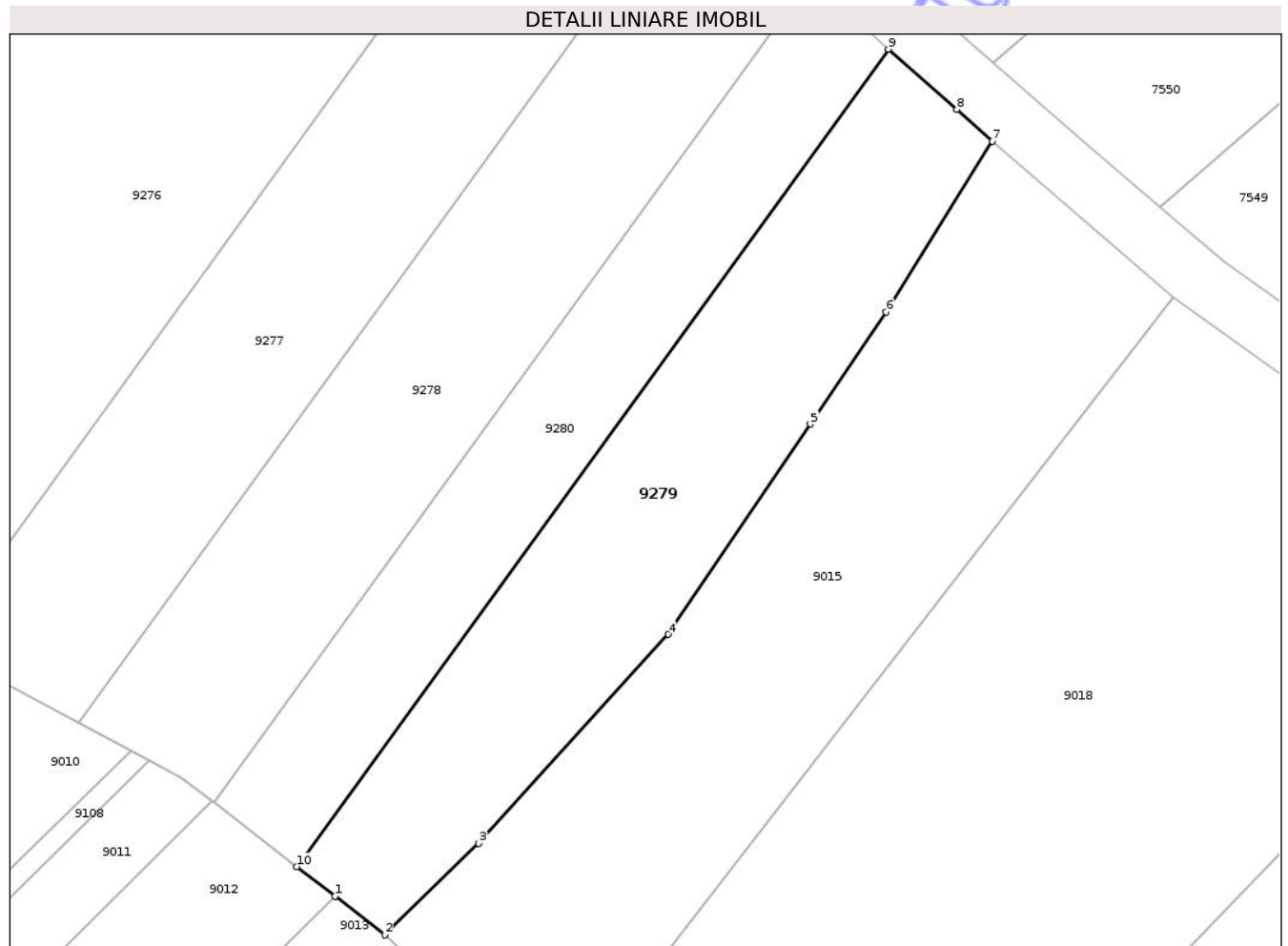
Inscrieri privind dezmembramintele dreptului de proprietate, drepturi reale de garanție și sarcini	Referințe
NU SUNT	

## Anexa Nr. 1 La Partea I

## Teren

Nr cadastral	Suprafața (mp)*	Observații / Referințe
	675	

\* Suprafața este determinată în planul de proiecție Stereo 70.



## Date referitoare la teren

Crt	Categorie folosință	Intra vilan	Suprafața (mp)	Tarla	Parcelă	Nr. topo	Observații / Referințe
1	arabil	NU	675	19	142/92	-	

## Lungime Segmente

1) Valorile lungimilor segmentelor sunt obținute din proiecție în plan.

Punct început	X / Y	Punct sfârșit	X / Y	Lungime segment (** (m)
1	634.379,651 589.249,434	2	634.382,999 589.246,846	4.232
2	634.382,999 589.246,846	3	634.389,305 589.253,003	8.813
3	634.389,305 589.253,003	4	634.402,076 589.267,037	18.975
4	634.402,076 589.267,037	5	634.411,629 589.281,164	17.054
5	634.411,629 589.281,164	6	634.416,726 589.288,698	9.096

Punct început	X / Y	Punct sfârşit	X / Y	Lungime segment (** (m)
6	634.416,726 589.288,698	7	634.423,87 589.300,177	13.521
7	634.423,87 589.300,177	8	634.421,479 589.302,297	3.196
8	634.421,479 589.302,297	9	634.416,863 589.306,354	6.145
9	634.416,863 589.306,354	10	634.377,067 589.251,432	67.824
10	634.377,067 589.251,432	1	634.379,651 589.249,434	3.266

\*\* Lungimile segmentelor sunt determinate în planul de proiecție Stereo 70 și sunt rotunjite la 1 milimetru.

\*\*\* Distanța dintre puncte este formată din segmente cumulate ce sunt mai mici decât valoarea 1 milimetru.

Neutilizabil în Circuitul Civil



**DATE DESPRE IMOBILUL NR. 9102**

Oficiul de Cadastru și Publicitate Imobiliară NEAMT  
Biroul de Cadastru și Publicitate Imobiliară Roman

**A. Partea I. Descrierea imobilului**

TEREN Intravilan

Adresa: Loc. Tutcanii Din Vale, Jud. Neamt, Pct. "Pe Vale"

Nr. Crt	Nr cadastral Nr. topografic	Suprafața* (mp)	Observații / Referințe
A1	51021	Din acte: 3.700 Masurata: 3.414	Sector cadastral:32 Teren imprejmuit;

**Construcții**

Crt	Nr cadastral Nr. topografic	Adresa	Observații / Referințe
A1.1	51021-C1	Loc. Tutcanii Din Vale, Jud. Neamt, Pct. "Pe Vale"	Nr. niveluri:1; S. construita la sol:136 mp; Imobil - scoala- construit din caramida in anul 1927 acoperit cu tabla..

**B. Partea II. Proprietari și acte**

Inscrieri privitoare la dreptul de proprietate și alte drepturi reale		Referințe
<b>23404 / 29/05/2015</b>		
Act Normativ nr. Hotărârea nr. 1356, din 27/12/2001 emis de Guvernul Romaniei (Certificat de atestare fiscală nr. 2441 din 28 mai 2015 emis de Primăria Comunei Bahna);		
B1	Intabulare, drept de PROPRIETATE, dobandit prin Constituire, cota actuala 1/1, cota initiala 1/1 1) COMUNA BAHNA, CIF:2613648, domeniul public	A1
B2	Intabulare, drept de PROPRIETATE, dobandit prin Constituire, cota actuala 1/1, cota initiala 1/1 1) COMUNA BAHNA, CIF:2613648, domeniul public	A1.1

**C. Partea III. SARCINI .**

Inscrieri privind dezmembramintele dreptului de proprietate, drepturi reale de garanție și sarcini	Referințe
NU SUNT	

## Anexa Nr. 1 La Partea I

## Teren

Nr cadastral	Suprafaţa (mp)*	Observaţii / Referinţe
51021	Din acte: 3.700 Masurata: 3.414	

\* Suprafaţa este determinată în planul de proiecţie Stereo 70.



## Date referitoare la teren

Crt	Categorie folosinţă	Intra vilan	Suprafaţa (mp)	Tarla	Parcelă	Nr. topo	Observaţii / Referinţe
1	curti constructii	DA	2.128	3	66	-	
2	arabil	DA	1.286	3	66	-	

## Date referitoare la construcţii

Crt	Număr	Destinaţie construcţie	Supraf. (mp)	Situaţie juridică	Observaţii / Referinţe
A1.1	51021-C1	construcţii administrative si social culturale	136	Cu acte	Nr. niveluri:1; S. construita la sol:136 mp; Imobil - scoala- construit din caramida in anul 1927 acoperit cu tabla..

## Lungime Segmente

1) Valorile lungimilor segmentelor sunt obţinute din proiecţie în plan.

Punct început	X / Y	Punct sfârşit	X / Y	Lungime segment (** (m)
1	635.092,069 588.752,315	2	635.088,338 588.755,442	4.868
3	635.082,826 588.759,243	4	635.079,518 588.761,607	4.066

Punct început	X / Y	Punct sfârşit	X / Y	Lungime segment (** (m)
2	635.088,338 588.755,442	3	635.082,826 588.759,243	6.696
4	635.079,518 588.761,607	5	635.069,309 588.768,642	12.398

Punct început	X / Y	Punct sfârșit	X / Y	Lungime segment (** (m)	Punct început	X / Y	Punct sfârșit	X / Y	Lungime segment (** (m)
5	635.069,309 588.768,642	6	635.062,791 588.772,975	7.827	6	635.062,791 588.772,975	7	635.057,209 588.776,796	6.765
7	635.057,209 588.776,796	8	635.056,259 588.777,267	1.06	8	635.056,259 588.777,267	9	635.061,806 588.736,831	40.815
9	635.061,806 588.736,831	10	635.066,72 588.702,138	35.039	10	635.066,72 588.702,138	11	635.076,674 588.653,113	50.025
11	635.076,674 588.653,113	12	635.087,24 588.662,049	13.838	12	635.087,24 588.662,049	13	635.097,75 588.670,64	13.574
13	635.097,75 588.670,64	14	635.099,029 588.676,754	6.246	14	635.099,029 588.676,754	15	635.101,613 588.688,193	11.727
15	635.101,613 588.688,193	16	635.101,508 588.695,38	7.188	16	635.101,508 588.695,38	17	635.101,081 588.695,378	0.427
17	635.101,081 588.695,378	18	635.101,295 588.698,025	2.656	18	635.101,295 588.698,025	19	635.101,439 588.699,589	1.571
19	635.101,439 588.699,589	20	635.101,381 588.709,693	10.104	20	635.101,381 588.709,693	21	635.101,406 588.714,939	5.246
21	635.101,406 588.714,939	22	635.101,234 588.721,862	6.925	22	635.101,234 588.721,862	23	635.100,819 588.725,76	3.92
23	635.100,819 588.725,76	24	635.099,561 588.732,963	7.312	24	635.099,561 588.732,963	25	635.098,169 588.740,746	7.907
25	635.098,169 588.740,746	26	635.095,529 588.747,133	6.911	26	635.095,529 588.747,133	27	635.094,673 588.748,667	1.757
27	635.094,673 588.748,667	28	635.093,65 588.750,429	2.037	28	635.093,65 588.750,429	1	635.092,069 588.752,315	2.461

\*\* Lungimile segmentelor sunt determinate în planul de proiecție Stereo 70 și sunt rotunjite la 1 milimetru.

\*\*\* Distanța dintre puncte este formată din segmente cumulate ce sunt mai mici decât valoarea 1 milimetru.





## DATE DESPRE IMOBILUL NR. 9011

Oficiul de Cadastru și Publicitate Imobiliară NEAMT  
Biroul de Cadastru și Publicitate Imobiliară Roman

## A. Partea I. Descrierea imobilului

TEREN Extravilan

Adresa: Jud. Neamt, Tarla "Pe Vale"

Nr. Crt	Nr cadastral Nr. topografic	Suprafața* (mp)	Observații / Referințe
A1		1.000	Sector cadastral:32 Teren neimprejmuit;

## B. Partea II. Proprietari și acte

Inscrieri privitoare la dreptul de proprietate și alte drepturi reale	Referințe
<b>1 / 21/07/2025</b>	
Act Administrativ nr. 6/667, din 10/01/2002 emis de CJPSDPAT Neamt;	
B1	A1
Intabulare, drept de PROPRIETATE, dobandit prin Reconstituire, cota actuala 1/1	
1) OUATU GH. VASILE	

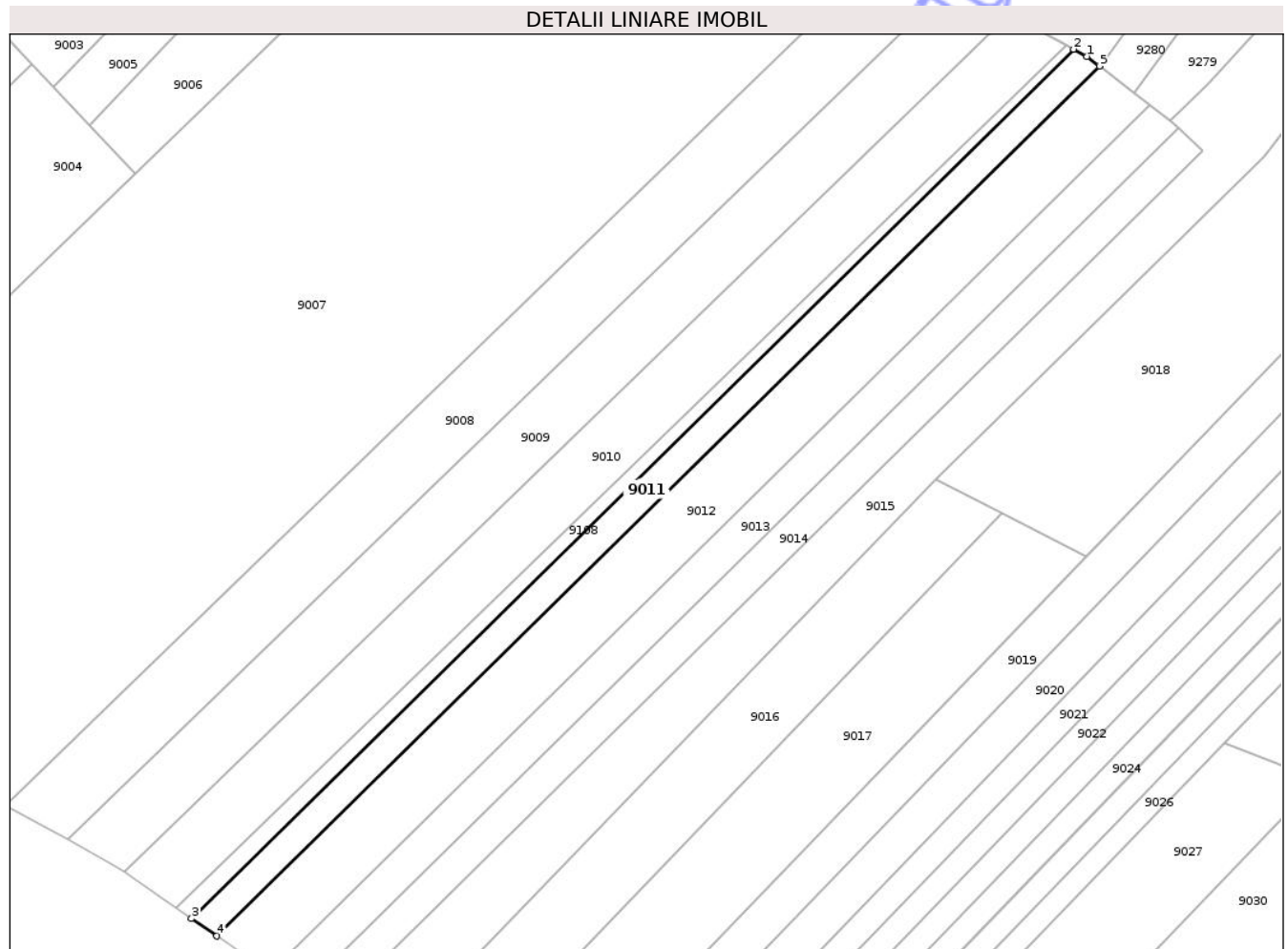
## C. Partea III. SARCINI .

Inscrieri privind dezmembramintele dreptului de proprietate, drepturi reale de garanție și sarcini	Referințe
NU SUNT	

**Teren**

Nr cadastral	Suprafața (mp)*	Observații / Referințe
	1.000	

\* Suprafața este determinată în planul de proiecție Stereo 70.



**Date referitoare la teren**

Crt	Categorie folosință	Intravilan	Suprafața (mp)	Tarla	Parcelă	Nr. topo	Observații / Referințe
1	faneata	NU	1.000	19	143/90	-	teren acoperit cu tufăriș și mărăcișiș

**Lungime Segmente**

1) Valorile lungimilor segmentelor sunt obținute din proiecție în plan.

Punct început	X / Y	Punct sfârșit	X / Y	Lungime segment (** (m)
1	634.369,365 589.257,385	2	634.367,149 589.258,569	2.512
2	634.367,149 589.258,569	3	634.222,566 589.116,193	202.917
3	634.222,566 589.116,193	4	634.226,703 589.113,357	5.016
4	634.226,703 589.113,357	5	634.371,381 589.255,827	203.05
5	634.371,381 589.255,827	1	634.369,365 589.257,385	2.548

\*\* Lungimile segmentelor sunt determinate în planul de proiecție Stereo 70 și sunt rotunjite la 1 milimetru.

\*\*\* Distanța dintre puncte este formată din segmente cumulate ce sunt mai mici decât valoarea 1 milimetru.

Neutilizabil în Circuitul  
Civil



**DATE DESPRE IMOBILUL NR. 9271**

Oficiul de Cadastru și Publicitate Imobiliară NEAMT  
Biroul de Cadastru și Publicitate Imobiliară Roman

**A. Partea I. Descrierea imobilului**

TEREN Extravilan

Adresa: Jud. Neamt, Tarla "Runc"

Nr. Crt	Nr cadastral Nr. topografic	Suprafața* (mp)	Observații / Referințe
A1		700	Sector cadastral:32 Teren neimprejmuit;

**B. Partea II. Proprietari și acte**

Inscrieri privitoare la dreptul de proprietate și alte drepturi reale		Referințe
<b>1 / 21/07/2025</b>		
Act Administrativ nr. 5577, din 26/10/2007 emis de CJPSDPAT Neamt;		
B1	Intabulare, drept de PROPRIETATE, dobandit prin Adjudecare, cota actuala 1/1 1) MARCOCI V. DANIELA 2) OUATU V. IOAN	A1

**C. Partea III. SARCINI .**

Inscrieri privind dezmembramintele dreptului de proprietate, drepturi reale de garanție și sarcini	Referințe
NU SUNT	

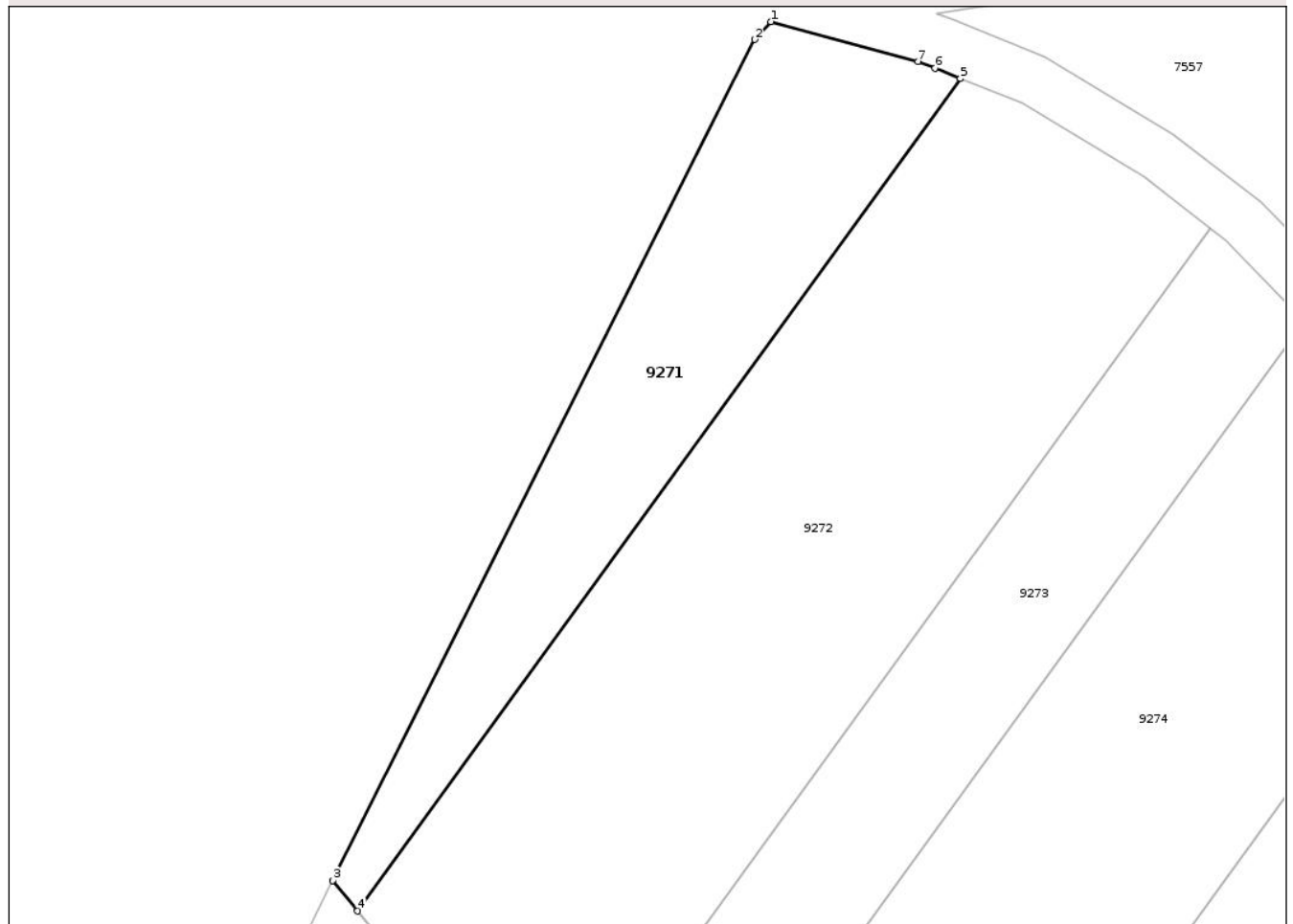
## Anexa Nr. 1 La Partea I

## Teren

Nr cadastral	Suprafața (mp)*	Observații / Referințe
	700	

\* Suprafața este determinată în planul de proiecție Stereo 70.

## DETALII LINIARE IMOBIL



## Date referitoare la teren

Crt	Categorie folosință	Intravilan	Suprafața (mp)	Tarla	Parcelă	Nr. topo	Observații / Referințe
1	arabil	NU	700	19	142/84A	-	

## Lungime Segmente

1) Valorile lungimilor segmentelor sunt obținute din proiecție în plan.

Punct început	X / Y	Punct sfârșit	X / Y	Lungime segment (** (m)
1	634.298,419 589.427,056	2	634.297,165 589.425,677	1.864
2	634.297,165 589.425,677	3	634.264,498 589.360,606	72.81
3	634.264,498 589.360,606	4	634.266,426 589.358,243	3.05
4	634.266,426 589.358,243	5	634.313,1 589.422,657	79.546
5	634.313,1 589.422,657	6	634.311,12 589.423,453	2.134

Punct început	X / Y	Punct sfârșit	X / Y	Lungime segment (** (m)
6	634.311,12 589.423,453	7	634.309,819 589.423,972	1.401
7	634.309,819 589.423,972	1	634.298,419 589.427,056	11.81

\*\* Lungimile segmentelor sunt determinate în planul de proiecție Stereo 70 și sunt rotunjite la 1 milimetru.

\*\*\* Distanța dintre puncte este formată din segmente cumulate ce sunt mai mici decât valoarea 1 milimetru.

Neutilizabil în Circuitul Civil



**DATE DESPRE IMOBILUL NR. 9013**

Oficiul de Cadastru și Publicitate Imobiliară NEAMT  
Biroul de Cadastru și Publicitate Imobiliară Roman

**A. Partea I. Descrierea imobilului**

TEREN Extravilan

Adresa: Jud. Neamt, Tarla "Pe Vale"

Nr. Crt	Nr cadastral Nr. topografic	Suprafața* (mp)	Observații / Referințe
A1		1.200	Sector cadastral:32 Teren neimprejmuit;

**B. Partea II. Proprietari și acte**

Inscrieri privitoare la dreptul de proprietate și alte drepturi reale	Referințe
<b>1 / 21/07/2025</b>	
Act Administrativ nr. 6/1920, din 03/12/1997 emis de CJPSDPAT Neamt;	
B1	A1
Intabulare, drept de PROPRIETATE, dobandit prin Reconstituire, cota actuala 1/1	
1) CONSTANDIȘ GH. MILITINA	

**C. Partea III. SARCINI .**

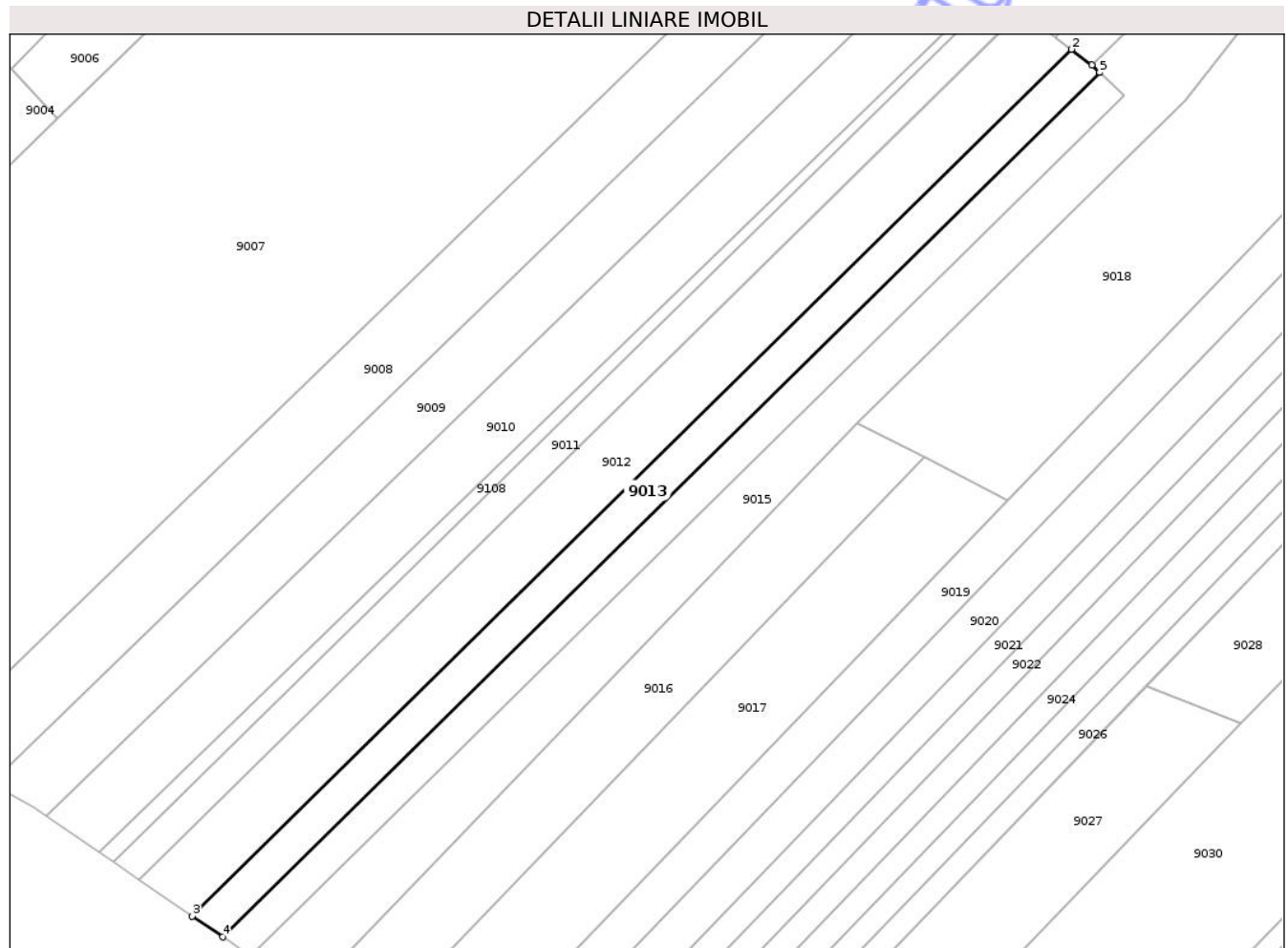
Inscrieri privind dezmembramintele dreptului de proprietate, drepturi reale de garanție și sarcini	Referințe
NU SUNT	

## Anexa Nr. 1 La Partea I

## Teren

Nr cadastral	Suprafața (mp)*	Observații / Referințe
	1.200	

\* Suprafața este determinată în planul de proiecție Stereo 70.



## Date referitoare la teren

Crt	Categorie folosință	Intra vilan	Suprafața (mp)	Tarla	Parcelă	Nr. topo	Observații / Referințe
1	faneata	NU	1.200	19	143/87	-	teren acoperit cu tufăriș și mărăcișiș

## Lungime Segmente

1) Valorile lungimilor segmentelor sunt obținute din proiecție în plan.

Punct început	X / Y	Punct sfârșit	X / Y	Lungime segment (** (m)
1	634.382,999 589.246,846	2	634.379,651 589.249,434	4.232
2	634.379,651 589.249,434	3	634.235,406 589.107,39	202.443
3	634.235,406 589.107,39	4	634.240,391 589.103,972	6.044
4	634.240,391 589.103,972	5	634.384,267 589.245,652	201.925
5	634.384,267 589.245,652	1	634.382,999 589.246,846	1.742

\*\* Lungimile segmentelor sunt determinate în planul de proiecție Stereo 70 și sunt rotunjite la 1 milimetru.

\*\*\* Distanța dintre puncte este formată din segmente cumulate ce sunt mai mici decât valoarea 1 milimetru.

Neutilizabil în Circuitul  
Civil



**DATE DESPRE IMOBILUL NR. 9015**

Oficiul de Cadastru și Publicitate Imobiliară NEAMT  
Biroul de Cadastru și Publicitate Imobiliară Roman

**A. Partea I. Descrierea imobilului**

TEREN Extravilan

Adresa: Jud. Neamt, Tarla "Pe Vale"

Nr. Crt	Nr cadastral Nr. topografic	Suprafața* (mp)	Observații / Referințe
A1		2.700	Sector cadastral:32 Teren neimprejmuit;

**B. Partea II. Proprietari și acte**

Inscrieri privitoare la dreptul de proprietate și alte drepturi reale		Referințe
<b>1 / 21/07/2025</b>		
Act Administrativ nr. 5577, din 26/10/2007 emis de CJPSDPAT Neamt;		
B1	Intabulare, drept de PROPRIETATE, dobandit prin Reconstituire, cota actuala 1/1 1) MARCOCI V. DANIELA 2) OUATU V. IOAN	A1

**C. Partea III. SARCINI .**

Inscrieri privind dezmembramintele dreptului de proprietate, drepturi reale de garanție și sarcini	Referințe
NU SUNT	



Punct început	X / Y	Punct sfârşit	X / Y	Lungime segment (** (m)
6	634.389,305 589.253,003	7	634.382,999 589.246,846	8.813
7	634.382,999 589.246,846	8	634.384,267 589.245,652	1.742
8	634.384,267 589.245,652	9	634.388,245 589.241,907	5.463
9	634.388,245 589.241,907	10	634.244,978 589.100,828	201.069
10	634.244,978 589.100,828	11	634.254,194 589.094,549	11.152
11	634.254,194 589.094,549	12	634.344,516 589.188,228	130.13
12	634.344,516 589.188,228	13	634.398,305 589.241,036	75.379
13	634.398,305 589.241,036	14	634.436,046 589.289,718	61.598
14	634.436,046 589.289,718	1	634.432,548 589.292,698	4.595

\*\* Lungimile segmentelor sunt determinate în planul de proiecție Stereo 70 și sunt rotunjite la 1 milimetru.

\*\*\* Distanța dintre puncte este formată din segmente cumulate ce sunt mai mici decât valoarea 1 milimetru.



**DATE DESPRE IMOBILUL NR. 9014**

Oficiul de Cadastru și Publicitate Imobiliară NEAMT  
Biroul de Cadastru și Publicitate Imobiliară Roman

**A. Partea I. Descrierea imobilului**

TEREN Extravilan

Adresa: Jud. Neamt, Tarla "Pe Vale"

Nr. Crt	Nr cadastral Nr. topografic	Suprafața* (mp)	Observații / Referințe
A1		1.100	Sector cadastral:32 Teren neimprejmuit;

**B. Partea II. Proprietari și acte**

Inscrieri privitoare la dreptul de proprietate și alte drepturi reale		Referințe
<b>1 / 21/07/2025</b>		
Act Administrativ nr. 6/1943, din 09/05/2000 emis de CJPSDPAT Neamt;		
B1	Intabulare, drept de PROPRIETATE, dobandit prin Reconstituire, cota actuala 1/1 1) OUATU V. GHEORGHE 2) CONSTANDIȘ V. CATINCA 3) OUATU V. IOAN	A1

**C. Partea III. SARCINI .**

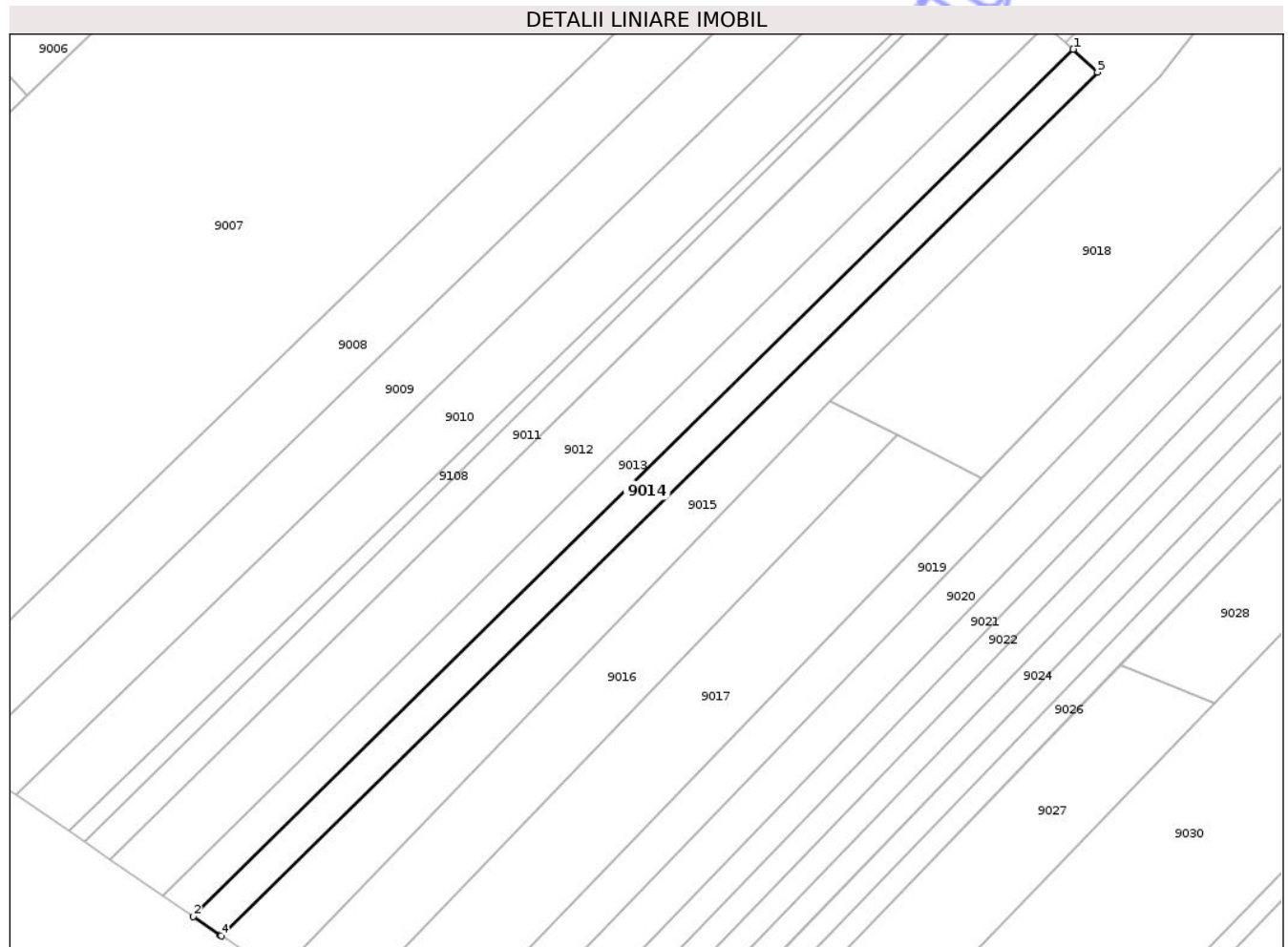
Inscrieri privind dezmembramintele dreptului de proprietate, drepturi reale de garanție și sarcini	Referințe
NU SUNT	

## Anexa Nr. 1 La Partea I

## Teren

Nr cadastral	Suprafața (mp)*	Observații / Referințe
	1.100	

\* Suprafața este determinată în planul de proiecție Stereo 70.



## Date referitoare la teren

Crt	Categorie folosință	Intra vilan	Suprafața (mp)	Tarla	Parcelă	Nr. topo	Observații / Referințe
1	faneata	NU	1.100	19	143/85	-	teren acoperit cu tufăriș și mărăcișiș

## Lungime Segmente

1) Valorile lungimilor segmentelor sunt obținute din proiecție în plan.

Punct început	X / Y	Punct sfârșit	X / Y	Lungime segment (** (m)
1	634.384,267 589.245,652	2	634.240,391 589.103,972	201.925
2	634.240,391 589.103,972	3	634.244,813 589.100,94	5.362
3	634.244,813 589.100,94	4	634.244,978 589.100,828	0.199
4	634.244,978 589.100,828	5	634.388,245 589.241,907	201.069
5	634.388,245 589.241,907	1	634.384,267 589.245,652	5.463

\*\* Lungimile segmentelor sunt determinate în planul de proiecție Stereo 70 și sunt rotunjite la 1 milimetru.

\*\*\* Distanța dintre puncte este formată din segmente cumulate ce sunt mai mici decât valoarea 1 milimetru.

Neutilizabil în Circuitul  
Civil

